


Výškový systém Balt p.v.

Souřadný systém S-JTSK

6			
5			
4			
3			
2			
1			
REVIZE	POPIS	DATUM	SCHVÁLIL

<div>Sweco Hydroprojekt a.s. Ústředí Praha</div> <div>Táborská 31, 140 16 Praha 4; praha@sweco.cz; www.sweco.cz</div>				<div>SWECO</div> <div>Sustainable engineering and design</div>		
<div>WASTECH a.s.</div> <div>Ostružinová 36/3175, 106 00 Praha 10</div>				<div></div>		
VYPRACOVAL	Ing. Nováková	HIP	Ing. Lubas	T. KONTROLA	Ing. Pavel	
PROJEKTANT	Ing. Lubas	ŘEDITEL DIVIZE	Ing. Moravec	DATUM	08/2013	
OBJEDNATEL	Povodí Moravy, s.p.			OKRES	Olomouc	
<div>AKCE:</div> <div>Morava, ř.km 226,400 - 231,800</div> <div>- přírodě blízká protipovodňová opatření</div> <div>Studie proveditelnosti</div>				ČÍSLO ZAKÁZKY	111222 3 07 / 0900	
					12/908	
				STUPEŇ	FS	
				FORMÁT	-	
				MĚŘÍTKO	-	
				ARCHIVNÍ ČÍSLO	008176/13/1	
ČÁST STAVBY				2.část - návrh základních územně-technických parametrů stavby a jejich projednání		
				3.část - návrh výsledných územně-technických parametrů stavby a zadání pro DUR		
PŘÍLOHA:				SO/PS		
Stanoviska vlastníků dotčených pozemků				ČÍSLO PŘÍLOHY	D.2.4	a
						1

Tato dokumentace včetně všech příloh (s výjimkou dat poskytnutých objednatelem) je duševním vlastnictvím akciové společnosti Sweco Hydroprojekt a.s. Objednatel této dokumentace je oprávněn ji využít k účelům vyplývajícím z uzavřené smlouvy bez jakéhokoli omezení. Jiné osoby (jak fyzické, tak právnické) nejsou bez předchozího výslovného souhlasu objednatele oprávněny tuto dokumentaci ani její části jakkoli využívat, kopírovat (ani jiným způsobem rozmnožovat) nebo zpřístupnit dalším osobám.

Poznámka: Podpisy zpracovatelů jsou připojeny pouze k výtisku číslo 01 nebo originálu přílohy (matrici).

Seznam příloh:

1. ČÁST

- SO 01.1 – PPO Nový svět
- SO 01.2 – Navýšení stáv. Valu u ČOV
- SO 01.3 – PPO Nemilan a Nových Sadů
- SO 01.4 – PPO Nový Dvůr
- SO 01.5 – PPO Kožušany
- SO 01.6 – PPO Tážaly
- SO 01.7 – PPO Obce Grygov

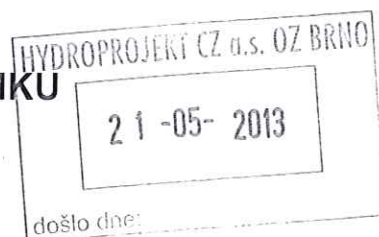
2. ČÁST

- SO 02.1 – Obtokové rameno Moravy
- SO 02.2 – Revit. pravého břehu Moravy u ČOV
- SO 02.3 – Napojení odstaveného ramene Moravy
- SO 02.4 – Odlehčení z odstaveného ramene
- SO 02.5 – Revitalizace Moravy mezi silničními mosty
- SO 02.6 – Revitalizace Moravy v úseku mezi jezem Tážaly a silnicí R35
- SO 02.7 – Revitalizace Nemilanky
- SO 02.8 – Revitalizace Týnečky

Stanoviska vlastníků dotčených nemovitostí**SO 01.1**

Poř.č.	Jméno, kontakt	k.ú.	urgováno	souhlas	podmínky	nesouhlas	nedoručeno
1.	Barešová Alena, Meramec Str. 4012, 63116 St. Louis, MO, Spojené státy	Hodolany					
2.	Buriánek Juraj Ing., Štefánikova 378/48, Ivanka pri Dunaji, Slovensko	Hodolany	11. 6. 2013				
3.	Čuprová Danuše Ing., CSc., Klokočí 742/8, Soběšice, 64400 Brno	Hodolany			X		
4.	Horák Zdeněk, č.p. 22, 78357 Suchonice	Hodolany	11. 6. 2013				
5.	Kubátová Jana MUDr., Malovická 2758/13, Záběhlice, 14100 Praha 4	Hodolany	11. 6. 2013				
6.	Perknovská Eva, Bezručova 8, Bratislava, Slovensko	Hodolany				X	
7.	Spurný Jaroslav Ing., č.p. 360, 78347 Hněvotín	Holice u Olomouce				X	
8.	Škubalová Eva, Za Oborou 1087/40, Břevnov, 16900 Praha 6	Hodolany	11. 6. 2013			X	
9.	Šmírková Hana, Českobratrská 334/19, 77900 Olomouc	Hodolany	11. 6. 2013				
10.	Vitoušek Luboš, Výstavní 720/8, Staré Brno, 60300 Brno	Hodolany			X		
11.	Zaoral Pavel Ing., Husitská 367/26, Nové Sady, 77900 Olomouc	Hodolany				X	
12.	Zaoralová Ludmila, Jakoubka ze Stříbra 500/11, 77900 Olomouc	Hodolany				X	
13.	Český rybářský svaz, m.o. Olomouc, Chválkovická 113/56, 773 00 Olomouc	Hodolany				X	
14.	SŽDC, s.o., Dlážďená 1003/7, 110 00 Praha	Hodolany			X		
15.	Státní pozemkový úřad, Husinecká 1024/11a, 130 00 Praha	Hodolany			X		
16.	Statutární město Olomouc, Horná náměstí 583, 771 27 Olomouc	Hodolany Holice u Olomouce					

PŘEDBĚŽNÉ VYJÁDŘENÍ VLASTNÍKA POZEMKU



Jméno a příjmení: Čuprová Danuše Ing., CSc.

Bydliště: Klokočí 742/8, 644 00 Brno

Prohlašuji, že jsem vlastníkem (spoluvlastníkem) pozemku:

p.č. dle KN	Zapsaný na LV	Druh pozemku	Vlastnický podíl	Způsob dotčení viz situace	k.ú.
790/9	958	orná půda	1/2	SO 01.1	Hodolany

Byl/a jsem seznámen/a se záměrem akce „Morava – ř.km 226,400 – 231,800 přírodě blízká protipovodňová opatření“, jejímž investorem je Povodí Moravy s.p.

Byl/a jsem seznámen/a s tím, že plánovaný záměr se dotkne výše uvedeného pozemku v mém vlastnictví (spoluvlastnictví), respektive jeho části.

Byl/a jsem seznámen/a s tím, že mám možnost prodat do vlastnictví Povodí Moravy s.p. dotčenou část mého pozemků za cenu stanovenou znaleckým posudkem v souladu s platnou vyhláškou o oceňování majetku. Dle výměru MF č. 01/2010 je stanovena minimální cena pro pozemky přímo dotčené stavbou přírodě blízkého protipovodňového opatření 60 Kč/m² a pro pozemky ve funkčním celku s touto stavbou 30 Kč/m².

S realizací výše uvedené akce (prosím označte Vámi zvolenou variantu)

- ☒ Předběžně souhlasím s tím, že v případě realizace stavby nebo její etapy odprodám dotčenou část mého pozemku potřebnou pro tuto stavbu nebo umožním její realizaci.
- ☐ Předběžně souhlasím s tím, že v případě realizace stavby nebo její etapy odprodám dotčenou část mého pozemku potřebnou pro tuto stavbu nebo umožním její realizaci, avšak za těchto podmínek:

odprodám za tržní (smluvní) cenu

- ☒ S prodejem části mého pozemku pro tuto stavbu nesouhlasím či realizaci této stavby nestrpím, a to z těchto důvodů:

Pro usnadnění další komunikace uvádím další kontakty na mou osobu:

Aktuální adresa:

Telefon:


E-mail:

V Brně dne 17.5.2013

Podpis vlastníka

Tento dokument slouží investorovi akce – Povodí Moravy, s.p. ke zjištění realizovatelnosti akce a je prvním krokem v komunikaci s vlastníkem pozemku. Tento dokument není smlouvou o smlouvě budoucí a předběžný souhlas zde uvedený není právně vymahatelný.

PŘEDBĚŽNÉ VYJÁDRĚNÍ VLASTNÍKA POZEMKU



Jméno a příjmení: Perknovská Eva

Bydliště: Bezručova 8, Bratislava, Slovensko

Prohlašuji, že jsem vlastníkem (spoluvlastníkem) pozemku:

p.č. dle KN	Zapsaný na LV	Druh pozemku	Vlastnický podíl	Způsob dotčení viz situace	k.ú.
790/10	315	orná půda	1/3	SO 01.1	Hodolany

Byl/a jsem seznámen/a se záměrem akce „Morava – ř.km 226,400 – 231,800 přírodě blízká protipovodňová opatření“, jejímž investorem je Povodí Moravy s.p.

Byl/a jsem seznámen/a s tím, že plánovaný záměr se dotkne výše uvedeného pozemku v mém vlastnictví (spoluvlastnictví), respektive jeho části.

Byl/a jsem seznámen/a s tím, že mám možnost prodat do vlastnictví Povodí Moravy s.p. dotčenou část mého pozemků za cenu stanovenou znaleckým posudkem v souladu s platnou vyhláškou o oceňování majetku. Dle výměru MF č. 01/2010 je stanovena minimální cena pro pozemky přímo dotčené stavbou přírodě blízkého protipovodňového opatření 60 Kč/m² a pro pozemky ve funkčním celku s touto stavbou 30 Kč/ m².

S realizací výše uvedené akce (prosím označte Vámi zvolenou variantu)

- ☐ Předběžně souhlasím s tím, že v případě realizace stavby nebo její etapy odprodám dotčenou část mého pozemku potřebnou pro tuto stavbu nebo umožním její realizaci.
- ☐ Předběžně souhlasím s tím, že v případě realizace stavby nebo její etapy odprodám dotčenou část mého pozemku potřebnou pro tuto stavbu nebo umožním její realizaci, avšak za těchto podmínek:



S prodejem části mého pozemku pro tuto stavbu nesouhlasím či realizaci této stavby nestrpím, a to z těchto důvodů:

Pro usnadnění další komunikace uvádím další kontakty na mou osobu:

Aktuální adresa:

Telefon:

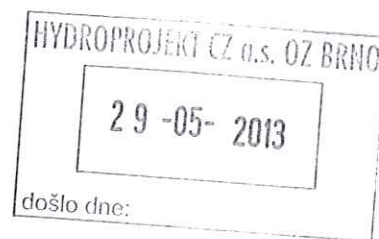
E-mail:

V BRATISLAVĚ dne 18.06.2013

Podpis vlastníka

Tento dokument slouží investorovi akce – Povodí Moravy, s.p. ke zjištění realizovatelnosti akce a je prvním krokem v komunikaci s vlastníkem pozemku. Tento dokument není smlouvou o smlouvě budoucí a předběžný souhlas zde uvedený není právně vymahatelný.

Ing. Jaroslav Spurný
Farma Nový Dvůr
Nový Dvůr č.p. 138
783 71 Olomouc – Holice



Tel. : 585 313 623, Fax : 585 313 558
E-mail : dvorakova.novydvor@gmail.com
Vyřizuje : Ing. Diana Dvořáková

Sweco Hydroprojekt a.s.
Odštěpný závod Brno
Minská 18
616 00 B r n o

V Olomouci dne 23.5. 2013

Věc : tzv. Přírodě blízká protipovodňová opatření

Obdržel jsem od Vás, já osobně, manželka a v jednom případě i má dcera celkem 14 ks dopisu „Předběžné vyjádření vlastníka pozemku“ ve věci : „Morava - přírodě blízká protipovodňová opatření“. Odpovídám Vám hromadně na veškerá Vaše „Předběžná vyjádření.“

S Vaším návrhem na prodej našich pozemků pro navrženou stavbu naprosto nesouhlasíme a realizaci této stavby na našich pozemcích nestrpíme. Na našich pozemcích a dalších dlouhodobě pronajatých pozemcích mám zájem já i celá moje rodina i nadále hospodařit a pozemky zemědělsky využívat a Vaše záměry jsou pro mě likvidačním faktorem.

Navrhujeme Vám místo zcela nadbytečných záborů zemědělské půdy, což má i vazbu na potravinovou a surovinovou dostupnost naší republiky ve výrobě potravin a zemědělských surovin, vrátit se k opatřením našich předků např. v pravidelném čištění a prohlubování toku řeky Moravy, slepých ramen řeky a jejích přítoků, v odstraňování nánosů, údržbě březních porostů atd. Tímto způsobem, při vynaložení podstatně menších nákladů, bude zvýšena retenční kapacita a zvýší se schopnost zadržet povodňové průtoky. Ve svých návrzích vůbec neuvažujete o hladině spodní vody, když jakkoliv vysoký val např. kolem farmy Nový Dvůr v Olomouci – Holici nezabrání záplavě průsakem vysoké hladiny spodních vod na pozemky farmy. Očitými svědky záplav spodní vodou jsme byli v roce 1997.

Věříme, že přehodnotíte Váš záměr a plánovaný zábor zemědělské půdy bude Vámi minimalizován. V tomto případě jsme s Vámi ochotni jednat. Pokud budete trvat na předložených návrzích realizace stavby protipovodňových opatření, za dotčené vlastníky mé rodiny Vám opakovaně sděluji, že s navrhovanou stavbu nesouhlasím a realizaci této stavby na našich pozemcích nestrpím.

S pozdravem


Ing. Jaroslav Spurný

PŘEDBĚŽNÉ VYJÁDRĚNÍ VLASTNÍKA POZEMKU

Jméno a příjmení: **Spurný Jaroslav Ing.**

Bydliště: **Hněvotín č.p. 360, 783 47 Hněvotín**

Prohlašuji, že jsem vlastníkem (spoluvlastníkem) pozemku:

p.č. dle KN	Zapsaný na LV	Druh pozemku	Vlastnický podíl	Způsob dotčení viz situace	k.ú.
1736/88	1136	orná půda	Vlast.	SO 01.1	Holice u Olomouce

HYDROPROJEKT CZ, s.r.o. OZ BRNO
29-05-2013
došlo dne:

Byl/a jsem seznámen/a se záměrem akce „Morava – ř.km 226,400 – 231,800 přírodě blízká protipovodňová opatření“, jejímž investorem je Povodí Moravy s.p.

Byl/a jsem seznámen/a s tím, že plánovaný záměr se dotkne výše uvedeného pozemku v mém vlastnictví (spoluvlastnictví), respektive jeho části.

Byl/a jsem seznámen/a s tím, že mám možnost prodat do vlastnictví Povodí Moravy s.p. dotčenou část mého pozemků za cenu stanovenou znaleckým posudkem v souladu s platnou vyhláškou o oceňování majetku. Dle výměru MF č. 01/2010 je stanovena minimální cena pro pozemky přímo dotčené stavbou přírodě blízkého protipovodňového opatření 60 Kč/m² a pro pozemky ve funkčním celku s touto stavbou 30 Kč/ m².

S realizací výše uvedené akce (prosím označte Vámi zvolenou variantu)

- ☐ Předběžně souhlasím s tím, že v případě realizace stavby nebo její etapy odprodám dotčenou část mého pozemku potřebnou pro tuto stavbu nebo umožním její realizaci.
- ☐ Předběžně souhlasím s tím, že v případě realizace stavby nebo její etapy odprodám dotčenou část mého pozemku potřebnou pro tuto stavbu nebo umožním její realizaci, avšak za těchto podmínek:

- ☐ S prodejem části mého pozemku pro tuto stavbu nesouhlasím či realizaci této stavby nestrpím, a to z těchto důvodů:

Pro usnadnění další komunikace uvádím další kontakty na mou osobu:

Aktuální adresa:

Telefon:

E-mail:

Doklady 20.5.2013

V dne

J. Spurný
Podpis vlastníka

Tento dokument slouží investorovi akce – Povodí Moravy, s.p. ke zjištění realizovatelnosti akce a je prvním krokem v komunikaci s vlastníkem pozemku. Tento dokument není smlouvou o smlouvě budoucí a předběžný souhlas zde uvedený není právně vymahatelný.

PŘEDBĚŽNÉ VYJÁDRĚNÍ VLASTNÍKA POZEMKU

Jméno a příjmení: **Škubalová Eva**

Bydliště: **Za Oborou 1087/40, Břevnov, 169 00 Praha 6**

Prohlašuji, že jsem vlastníkem (spoluvlastníkem) pozemku:

p.č. dle KN	Zapsaný na LV	Druh pozemku	Vlastnický podíl	Způsob dotčení viz situace	k.ú.
790/10	315	orná půda	13/96	SO 01.1	Hodolany

Byl/a jsem seznámen/a se záměrem akce „Morava – ř.km 226,400 – 231,800 přírodě blízká protipovodňová opatření“, jejímž investorem je Povodí Moravy s.p.

Byl/a jsem seznámen/a s tím, že plánovaný záměr se dotkne výše uvedeného pozemku v mém vlastnictví (spoluvlastnictví), respektive jeho částí.

Byl/a jsem seznámen/a s tím, že mám možnost prodat do vlastnictví Povodí Moravy s.p. dotčenou část mého pozemků za cenu stanovenou znaleckým posudkem v souladu s platnou vyhláškou o oceňování majetku. Dle výměru MF č. 01/2010 je stanovena minimální cena pro pozemky přímo dotčené stavbou přírodě blízkého protipovodňového opatření 60 Kč/m² a pro pozemky ve funkčním celku s touto stavbou 30 Kč/ m².

S realizací výše uvedené akce (prosím označte Vámi zvolenou variantu)

- ☐ Předběžně souhlasím s tím, že v případě realizace stavby nebo její etapy odprodám dotčenou část mého pozemku potřebnou pro tuto stavbu nebo umožním její realizaci.
- ☐ Předběžně souhlasím s tím, že v případě realizace stavby nebo její etapy odprodám dotčenou část mého pozemku potřebnou pro tuto stavbu nebo umožním její realizaci, avšak za těchto podmínek:



☒ S prodejem části mého pozemku pro tuto stavbu nesouhlasím či realizaci této stavby nestrpím, a to z těchto důvodů:

Pro usnadnění další komunikace uvádím další kontakty na mou osobu:

Aktuální adresa:

Telefon:

E-mail:

V *Preze* dne *13.6.2012*

[Signature]
Podpis vlastníka

Tento dokument slouží investorovi akce – Povodí Moravy, s.p. ke zjištění realizovatelnosti akce a je prvním krokem v komunikaci s vlastníkem pozemku. Tento dokument není smlouvou o smlouvě budoucí a předběžný souhlas zde uvedený není právně vymahatelný.

PŘEDBĚŽNÉ VYJÁDRĚNÍ VLASTNÍKA POZEMKU

Jméno a příjmení: **Vitoušek Luboš**
 Bydliště: **Výstavní 720/8, 603 00 Brno**

Prohlašuji, že jsem vlastníkem (spoluvlastníkem) pozemku:

p.č. dle KN	Zapsaný na LV	Druh pozemku	Vlastnický podíl	Způsob dotčení viz situace	k.ú.
790/9	958	orná půda	1/3	SO 01.1	Hodolany

Byl/a jsem seznámen/a se záměrem akce „Morava – ř.km 226,400 – 231,800 přírodě blízká protipovodňová opatření“, jejímž investorem je Povodí Moravy s.p.

Byl/a jsem seznámen/a s tím, že plánovaný záměr se dotkne výše uvedeného pozemku v mém vlastnictví (spoluvlastnictví), respektive jeho části.

Byl/a jsem seznámen/a s tím, že mám možnost prodat do vlastnictví Povodí Moravy s.p. dotčenou část mého pozemků za cenu stanovenou znaleckým posudkem v souladu s platnou vyhláškou o oceňování majetku. Dle výměru MF č. 01/2010 je stanovena minimální cena pro pozemky přímo dotčené stavbou přírodě blízkého protipovodňového opatření 60 Kč/m² a pro pozemky ve funkčním celku s touto stavbou 30 Kč/m².

S realizací výše uvedené akce (prosím označte Vámi zvolenou variantu)

- ☐ ~~Předběžně souhlasím s tím, že v případě realizace stavby nebo její etapy odprodám dotčenou část mého pozemku potřebnou pro tuto stavbu nebo umožním její realizaci.~~
- ☒ Předběžně souhlasím s tím, že v případě realizace stavby nebo její etapy odprodám dotčenou část mého pozemku potřebnou pro tuto stavbu nebo umožním její realizaci, avšak za těchto podmínek:

za smlouvy (těžba)

- ☐ S prodejem části mého pozemku pro tuto stavbu nesouhlasím či realizaci této stavby nestrpím, a to z těchto důvodů:

Pro usnadnění další komunikace uvádím další kontakty na mou osobu:

Aktuální adresa:

Telefon:

E-mail:

V

dne

Podpis vlastníka

Tento dokument slouží investorovi akce – Povodí Moravy, s.p. ke zjištění realizovatelnosti akce a je prvním krokem v komunikaci s vlastníkem pozemku. Tento dokument není smlouvou o smlouvě budoucí a předběžný souhlas zde uvedený není právně vymahatelný.

Vitoušek Luboš
Kaňtanova 50
62000 Brno (je moje kontaktní adresa)
děkuji

PŘEDBĚŽNÉ VYJÁDRĚNÍ VLASTNÍKA POZEMKU

Jméno a příjmení:

Zaoral Pavel Ing.

Bydliště:

Husitská 367/26, 779 00 Olomouc

Prohlašuji, že jsem vlastníkem (spoluvlastníkem) pozemku:

p.č. dle KN	Zapsaný na LV	Druh pozemku	Vlastnický podíl	Způsob dotčení viz situace	k.ú.
790/11	357	orná půda	1/4	SO 01.1	Hodolany

Byl/a jsem seznámen/a se záměrem akce „Morava – ř.km 226,400 – 231,800 přírodě blízká protipovodňová opatření“, jejímž investorem je Povodí Moravy s.p.

Byl/a jsem seznámen/a s tím, že plánovaný záměr se dotkne výše uvedeného pozemku v mém vlastnictví (spoluvlastnictví), respektive jeho části.

Byl/a jsem seznámen/a s tím, že mám možnost prodat do vlastnictví Povodí Moravy s.p. dotčenou část mého pozemků za cenu stanovenou znaleckým posudkem v souladu s platnou vyhláškou o oceňování majetku. Dle výměru MF č. 01/2010 je stanovena minimální cena pro pozemky přímo dotčené stavbou přírodě blízkého protipovodňového opatření 60 Kč/m² a pro pozemky ve funkčním celku s touto stavbou 30 Kč/ m².

S realizací výše uvedené akce (prosím označte Vámi zvolenou variantu)

- ☐ Předběžně souhlasím s tím, že v případě realizace stavby nebo její etapy odprodám dotčenou část mého pozemku potřebnou pro tuto stavbu nebo umožním její realizaci.
- ☐ Předběžně souhlasím s tím, že v případě realizace stavby nebo její etapy odprodám dotčenou část mého pozemku potřebnou pro tuto stavbu nebo umožním její realizaci, avšak za těchto podmínek:



S prodejem části mého pozemku pro tuto stavbu nesouhlasím či realizaci této stavby nestrpím, a to z těchto důvodů:

Pro usnadnění další komunikace uvádím další kontakty na mou osobu:

Aktuální adresa:

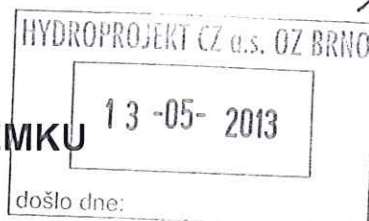
Telefon:

E-mail:

V Olomouci dne 13. 5. 2013

Podpis vlastníka

Tento dokument slouží investorovi akce – Povodí Moravy, s.p. ke zjištění realizovatelnosti akce a je prvním krokem v komunikaci s vlastníkem pozemku. Tento dokument není smlouvou o smlouvě budoucí a předběžný souhlas zde uvedený není právně vymahatelný.



PŘEDBĚŽNÉ VYJÁDRĚNÍ VLASTNÍKA POZEMKU

Jméno a příjmení: **Zaoralová Ludmila**

Bydliště: **Jakoubka ze Stříbra 500/11, 779 00 Olomouc**

Prohlašuji, že jsem vlastníkem (spoluvlastníkem) pozemku:

p.č. dle KN	Zapsaný na LV	Druh pozemku	Vlastnický podíl	Způsob dotčení viz situace	k.ú.
790/11	357	orná půda	1/2	SO 01.1	Hodolany

Byl/a jsem seznámen/a se záměrem akce „Morava – ř.km 226,400 – 231,800 přírodě blízká protipovodňová opatření“, jejímž investorem je Povodí Moravy s.p.

Byl/a jsem seznámen/a s tím, že plánovaný záměr se dotkne výše uvedeného pozemku v mém vlastnictví (spoluvlastnictví), respektive jeho části.

Byl/a jsem seznámen/a s tím, že mám možnost prodat do vlastnictví Povodí Moravy s.p. dotčenou část mého pozemků za cenu stanovenou znaleckým posudkem v souladu s platnou vyhláškou o oceňování majetku. Dle výměru MF č. 01/2010 je stanovena minimální cena pro pozemky přímo dotčené stavbou přírodě blízkého protipovodňového opatření 60 Kč/m² a pro pozemky ve funkčním celku s touto stavbou 30 Kč/ m².

S realizací výše uvedené akce (*prosím označte Vámi zvolenou variantu*)

- ☐ Předběžně souhlasím s tím, že v případě realizace stavby nebo její etapy odprodám dotčenou část mého pozemku potřebnou pro tuto stavbu nebo umožním její realizaci.
- ☐ Předběžně souhlasím s tím, že v případě realizace stavby nebo její etapy odprodám dotčenou část mého pozemku potřebnou pro tuto stavbu nebo umožním její realizaci, avšak za těchto podmínek:



S prodejem části mého pozemku pro tuto stavbu nesouhlasím či realizaci této stavby nestrpím, a to z těchto důvodů:

Pro usnadnění další komunikace uvádím další kontakty na mou osobu:

Aktuální adresa:

Telefon:

E-mail:

V Olomouc dne 9.5.2013

Podpis vlastníka

Tento dokument slouží investorovi akce – Povodí Moravy, s.p. ke zjištění realizovatelnosti akce a je prvním krokem v komunikaci s vlastníkem pozemku. Tento dokument není smlouvou o smlouvě budoucí a předběžný souhlas zde uvedený není právně vymahatelný.

Nováková, Veronika

Předmět: FW: FW: Morava - ř.km 226,400 - 231,800 přírodě blízká protipovodňová opatření

From: pavel vesely [mailto:vesely_pavel@seznam.cz]

Sent: Wednesday, June 05, 2013 10:47 AM

To: Nováková, Veronika

Cc: Michal Šefčík

Subject: Re: FW: Morava - ř.km 226,400 - 231,800 přírodě blízká protipovodňová opatření

Vážená paní inženýrko,

k Vašemu dopisu uvádím následující.

1. Výbor MO ČRS Olomouc se usnesl, že parcely ve vlastnictví MO ČRS Olomouc Vám prodávat nebudeme.
2. Jako vlastníci parcel nesouhlasíme s Vámi navrhovaným řešením periodického zprůtočnění.
3. S výsadbou dřevin nemáme problém pokud nedojde k omezení a ztížení výkonu rybářského práva na našem mimopstruhovém rybářském revíru. Náš souhlas ale podmiňujeme odsouhlasením plánu výsadby - počet, umístění a druhová skladba dřevin.

S pozdravem

Ing. Pavel Veselý

místopředseda MO ČRS Olomouc

From: Nováková, Veronika

Sent: Wednesday, May 15, 2013 11:55 AM

To: 'vesely-pavel@seznam.cz'

Subject: Morava - ř.km 226,400 - 231,800 přírodě blízká protipovodňová opatření

Dobrý den,

Parc. č. 761/1, 761/2, 761/3, 761/13

- Jedná se o periodické zprůtočnění stávající vodní plochy přes obtokové rameno Moravy, které by převádělo zvýšené vodní stavy z místa nad areálem Povodí Moravy přes tuto vodní plochu dále do Moravy pod železničním mostem v místě nad odstaveným ramenem Moravy.

Parc. č. 1029/2

- Jedná se o doprovodné výsadby podél vodních ploch zajišťující výraznější oddělení vodních ploch od okolních zemědělských pozemků. K zásahu do vodní plochy by nedošlo.

Prosím o zaslání Vašich připomínek v co možná nejkratším termínu

Děkuji za spolupráci

S pozdravem

V. Nováková

Ing. Veronika Nováková

projektant
Telefon +420 549 255 189

veronika.novakova@hydroprojekt.cz

HYDROPROJEKT CZ a.s.

odštěpný závod Brno

Minská 18

616 00 Brno

Telefon +420 541 214 973

Fax +420 541 214 973

www.hydroprojekt.cz

www.sweco.cz

SWECO 
HYDROPROJEKT

1952 - 2012

HYDROPROJEKT CZ a.s.
Táborská 31
140 16 Praha 4

60 let




Správa železniční dopravní cesty, státní organizace

Oblastní ředitelství Olomouc

Nerudova 1

772 58 OLOMOUC



Váš dopis č.j.:

Ze dne: 6.5.2013

Naše zn.: 315/2012/OPD

Naše č.j.: 4348/2013-OŘ OLC-OPS/SrO

Počet listů: 1

Počet příloh:

Počet listů příloh:

Vyřizuje: Ing. Otakar Srovnal

Telefon: 972 742 227

Mobil:

E-mail: Srovnal@szdc.cz

Datum: 5.6.2013

Sweco Hydroprojekt a.s.
odštěpný závod Brno

Minská 18
616 00 Brno

Věc: Sdělení k zásahům uvažované stavby do pozemků Správy železniční dopravní cesty, státní organizace

Ve věci vaší žádosti o spolupráci a vyslovení souhlasu z hlediska práva hospodařit na dotčených pozemcích ve vlastnictví státu vám sdělujeme následující.

Dle předložených podkladů navazuje navrhovaná stavba „Morava – ř.km 226,400 – 231,800 přírodě blízká protipovodňová opatření“ v několika částech a stavebních objektech především na náspová tělesa celostátní dráhy trati č.270 Česká Třebová – Přerov – Bohumín a č.301 Nezamyslice – Olomouc. Současně tedy na pozemky České republiky, se kterými má Správa železniční dopravní cesty, státní organizace (dále jen SZDC) právo hospodařit. Nejnáročnější stavební zásah do tělesa dráhy a pozemků SZDC je navrhovaný inundační železniční most cca v km 98,930 trati Nezamyslice – Olomouc.

SZDC nemůže uzavírat smlouvy o právu provést stavbu. Na zábory částí pozemků SZDC, které musí být v souladu s návrhem stavby vyznačeny vždy v katastrální mapě dané lokality, lze před zahájením územního řízení připravit jednotlivé nájemní smlouvy na dobu neurčitou, tedy do majetkoprávního vypořádání a smlouvy o smlouvách budoucích o zřízení věcného břemene podle charakteru protipovodňových opatření. Následně po realizaci stavby by došlo ke zpracování oddělovacích geometrických plánů na dotčených pozemcích SZDC za účasti odpovědných pracovníků SZDC, Oblastního ředitelství Olomouc. Oddělovací geometrické plány budou respektovat potřebný rozsah pozemků SZDC pro provozování dráhy a související servisní činnosti. Upřesněné části dotčených pozemků SZDC, by byly následně bezúplatně převedeny na Povodí Moravy, s.p.

Technické řešení styku protipovodňových opatření s pozemky a stavbami SZDC a inundačního mostu s vyznačením dočasných a trvalých záborů pozemků SZDC v katastrálních mapách požadujeme předložit v dostatečném časovém předstihu při projednávání dokumentace pro územní rozhodnutí.

Správa železniční dopravní cesty,
státní organizace
Oblastní ředitelství Olomouc
Nerudova 1, 772 58 Olomouc
IČ: 70994234, DIČ: CZ70994234
(102)

Ing. Petr Novák
ředitel Oblastního ředitelství Olomouc

Adresa pro doručování: Státní pozemkový úřad, Krajský pozemkový úřad pro Olomoucký kraj,
tř. Kosmonautů 989/8, 772 00 Olomouc

Váš dopis zn.:

ze dne : 6.5.2013

Naše značka: SPÚ 211602/2013/121/Chrom

Vyřizuje: Ing. Chromčáková

tel: 585757238

fax: 585413960

datum : 22.5.2013

E-mail : h.chromcakova@spucr.cz

Sweco Hydroprojekt a.s.
odštěpný závod Brno
Ing. Nováková
Minská 18
616 00 Brno

Sdělení

Krajský pozemkový úřad pro Olomoucký kraj obdržel Vaši žádost o vyjádření k pozemkům, které jsou dotčeny návrhem stavby „Morava – ř.km 226,400 – 231,800 přírodě blízká protipovodňová opatření“.

K této Vaší žádosti sdělujeme následující :

Státní pozemkový úřad vydává souhlasy k trvalému záboru pozemků ve své příslušnosti hospodaření pouze za podmínky jejich následného majetkoprávního vypořádání. Před vydáním souhlasu je tedy nutné prověřit, zda je pozemek převoditelný.

S ohledem na ust. § 13 zákona č. 428/2012 Sb., o majetkovém vyrovnání s církvemi a náboženskými společnostmi, jsou minimálně do konce roku 2014 z převodu vyloučeny pozemky, které byly původním církevním majetkem. Tímto ustanovením je např. dotčen pozemek p.č. 287/48 KN v k.ú. Vsisko.

Jakmile bude aktuální zpracování dokumentace k územnímu řízení, zašlete prosím s dostatečnou časovou rezervou novou žádost, na základě které budou dotčené pozemky prověřeny a žádost bude postoupena našemu ústředí k vydání souhlasu s územním rozhodnutím, popř. stavebním povolením.

S pozdravem

JUDr. Roman Brnčal, LL.M.

Státní pozemkový úřad,

ředitel KPÚ pro Olomoucký kraj

za správnost : Ing. Helena Chromčáková

Potvrzení o odeslání dokumentu ke konverzi

Číslo zprávy v uložišti:

413386393813061822378



Datum vystavení: 29.5.2013

Ke konverzi nejpozději dne: 28.6.2013

Potvrzujeme, že dokument byl vložen do úschovny pro potřeby konverze v souladu s ustanovením zákona č. 300/2008 Sb., o elektronických úkonech a autorizované konverzi dokumentů, v platném znění.

Důležitá upozornění:

Dokument může být na základě tohoto potvrzení předán ke konverzi z elektronické podoby do listinné pouze jednou. Po provedení konverze bude dokument z úschovny odstraněn. Listinnou podobu dokumentu si můžete osobně vyzvednout na kterémkoli kontaktním místě Czech POINT nejpozději do 30 kalendářních dnů. Nebude-li konverze provedena, bude dokument z evidence odstraněn.

Seznam kontaktních míst Czech POINT naleznete zde:

<http://www.czechpoint.cz/web/?q=node/62>

Stanoviska vlastníků dotčených nemovitostí**SO 01.2**

Poř.č.	Jméno, kontakt	k.ú.	urgováno	souhlas	podmínky	nesouhlas	nedoručeno
1.	Hlaváčová Lucie Mgr., Dolní novosadská 63/81, 779 00 Olomouc	Nové Sady u Olomouce	11. 6. 2013				
2.	MILNEA s.p. v likvidac, Třanovského 622/11, 163 00 Praha	Nové Sady u Olomouce					X
3.	SŽDC, s.o., Dlážďená 1003/7, 110 00 Praha	Nové Sady u Olomouce			X		
4.	Statutární město Olomouc, Horná náměstí 583, 771 27 Olomouc	Nové Sady u Olomouce					

972

MILNEA státní podnik v likv
Třanovského 622/11
163 00 Praha

ZPĚT

Zasl.
Odpověď z důvodu
shledání

Neznámý

ANČI



Správa železniční dopravní cesty, státní organizace

Oblastní ředitelství Olomouc

Nerudova 1

772 58 OLOMOUČ

10-06-2013

Váš dopis č.j.:

Ze dne: 6.5.2013

Naše zn.: 315/2012/OPD

Naše č.j.: 4348/2013-OŘ OLC-OPS/SrO

Počet listů: 1

Počet příloh:

Počet listů příloh:

Vyřizuje: Ing. Otakar Srovnal

Telefon: 972 742 227

Mobil:

E-mail: Srovnal@szdc.cz

Datum: 5.6.2013

Sweco Hydroprojekt a.s.
odštěpný závod Brno

Minská 18
616 00 Brno

Věc: Sdělení k zásahům uvažované stavby do pozemků Správy železniční dopravní cesty, státní organizace

Ve věci vaší žádosti o spolupráci a vyslovení souhlasu z hlediska práva hospodařit na dotčených pozemcích ve vlastnictví státu vám sdělujeme následující.

Dle předložených podkladů navazuje navrhovaná stavba „Morava – ř.km 226,400 – 231,800 přírodě blízká protipovodňová opatření“ v několika částech a stavebních objektech především na náspová tělesa celostátní dráhy trati č.270 Česká Třebová – Přerov – Bohumín a č.301 Nezamyslice – Olomouc. Současně tedy na pozemky České republiky, se kterými má Správa železniční dopravní cesty, státní organizace (dále jen SZDC) právo hospodařit. Nejnáročnější stavební zásah do tělesa dráhy a pozemků SZDC je navrhovaný inundační železniční most cca v km 98,930 trati Nezamyslice – Olomouc.

SZDC nemůže uzavírat smlouvy o právu provést stavbu. Na zábory částí pozemků SZDC, které musí být v souladu s návrhem stavby vyznačeny vždy v katastrální mapě dané lokality. Ize před zahájením územního řízení připravit jednotlivé nájemní smlouvy na dobu neurčitou, tedy do majetkoprávního vypořádání a smlouvy o smlouvách budoucích o zřízení věcného břemene podle charakteru protipovodňových opatření. Následně po realizaci stavby by došlo ke zpracování oddělovacích geometrických plánů na dotčených pozemcích SZDC za účasti odpovědných pracovníků SZDC, Oblastního ředitelství Olomouc. Oddělovací geometrické plány budou respektovat potřebný rozsah pozemků SZDC pro provozování dráhy a související servisní činnosti. Upřesněné části dotčených pozemků SZDC, by byly následně bezúplatně převedeny na Povodí Moravy, s.p.

Technické řešení styku protipovodňových opatření s pozemky a stavbami SZDC a inundačního mostu s vyznačením dočasných a trvalých záborů pozemků SZDC v katastrálních mapách požadujeme předložit v dostatečném časovém předstihu při projednávání dokumentace pro územní rozhodnutí.

Správa železniční dopravní cesty
státní organizace
Oblastní ředitelství Olomouc
Nerudova 1, 772 58 Olomouc
IČ: 70094234, DIČ: CZ70094234

Ing. Petr Novák
ředitel Oblastního ředitelství Olomouc

Stanoviska vlastníků dotčených nemovitostí**SO 01.3**

Poř.č.	Jméno, kontakt	k.ú.	urgováno	souhlas	podmínky	nesouhlas	nedoručeno
1.	AK-Křepelka, spol. s.r.o., Sokolská 576/21, 77900 Olomouc	Nemilany	11. 6. 2013				
2.	Čech Rostislav, Česká čtvrť 221/31, Nemilany, 78301 Olomouc	Nemilany	11. 6. 2013			X	
3.	Drápal Pavel, Polní 1290/5, 74221 Kopřivnice	Nemilany	11. 6. 2013				
4.	Hanáková Marie, č.p. 476, 75606 Velké Karlovice	Nemilany			X		
5.	Hlavatá Ludmila, Lidická 77/10, Nemilany, 78301 Olomouc	Nemilany	11. 6. 2013			X	
6.	Jelínek Josef, Kožušanská 59/32, Nemilany, 78301 Olomouc	Nemilany	11. 6. 2013		X		
7.	Knaus Zdeněk, Arbesova 189/28, Slavonín, 78301 Olomouc	Nemilany	11. 6. 2013		X		
8.	Knob Josef, Lidická 77/10, Nemilany, 78301 Olomouc	Nemilany	11. 6. 2013			X	
9.	Knobová Jaroslava, Lidická 77/10, Nemilany, 78301 Olomouc	Nemilany	11. 6. 2013			X	
10.	Kravčenkova Drahomíra, Lhota u Konice 19, 79845 Brodek u Konice	Nemilany	11. 6. 2013			X	
11.	Krbeček Rudolf, Sportovní 243/10, Nemilany, 78301 Olomouc	Nemilany			X		
12.	Krylová Míroslava, Zolova 336/23, 78301 Olomouc	Nemilany	11. 6. 2013	X			
13.	Kučerka Antonín, Sokolská 576/21, 77900 Olomouc	Nemilany	11. 6. 2013				
14.	Marková Marie, Valdenská 485/15, Nové Sady, 77900 Olomouc	Nemilany	11. 6. 2013		X		
15.	Masný Pavel, Hvězdoslavova 137/12, 78301 Olomouc	Nemilany	11. 6. 2013			X	
16.	Masný Pavel a Masná Stanislava, Hvězdoslavova 137/12, 78301 Olomouc	Nemilany	11. 6. 2013			X	
17.	Meluš Štefan a Melušová Ludmila, Kožušanská 64/20, Nemilany, 78301 Olomouc	Nemilany			X		
18.	Melušová Ludmila, Kožušanská 64/20, Nemilany, 78301 Olomouc	Nemilany			X		
19.	Morávek Petr, Kožušanská 70/8, Nemilany, 78301 Olomouc	Nemilany	11. 6. 2013				
20.	Navrátil Lubomír, Lidická 27/48, Nemilany, 78302 Olomouc	Nemilany	11. 6. 2013				
21.	Nebor Jan a Neborová Jaroslava, Lidická 93/25, Nemilany, 78301 Olomouc	Nemilany	11. 6. 2013		X		
22.	Novák Josef, Hvězdoslavova 262/4, 78301 Olomouc	Nemilany	11. 6. 2013				
23.	Smítalová Hana, Černovířská 34/7, Černovír, 77900 Olomouc	Nemilany			X		
24.	Staňová Věra MUDr., Joži Davida 120/11, Kylešovice, 74706 Opava	Nemilany			X		

25.	Šmarda Ladislav Ing. a Šmardová Anna Ing., Jilemnického 112/34a, 77900 Olomouc	Nemilany	11. 6. 2013			X	
26.	VGP CZ II, s.r.o., č.p. 56, 468 33 Jenišovice	Nemilany	11. 6. 2013				
27.	Vítek Radomír Ing., Horní 547, 79305 Moravský Beroun	Nemilany				X	
28.	Vítková Jana, Horní 547, 79305 Moravský Beroun	Nemilany				X	
29.	Vítková Monika, Horní 547, 79305 Moravský Beroun	Nemilany	11. 6. 2013			X	
30.	Viček Václav MUDr., Vrchlického 1407/2, Kateřinky, 74705 Opava	Nemilany			X		
31.	SS Olomouckého kraje, p.o., Lipenská 753/120, 772 11 Olomouc	Nemilany		X			
32.	Ministerstvo zemědělství, Těšnov 65/17, 117 05 Praha	Nemilany			X		
33.	Státní pozemkový úřad, Husinecká 1024/11a, 130 00 Praha	Nemilany			X		
34.	Povodí Moravy, s.p., Dřevařská 11, 602 00 Brno	Nemilany					
35.	Statutární město Olomouc, Horná náměstí 583, 771 27 Olomouc	Nemilany					

PŘEDBĚŽNÉ VYJÁDRĚNÍ VLASTNÍKA POZEMKU

Jméno a příjmení: **Čech Rostislav**
 Bydliště: **Česká čtvrť 221/31, 783 01 Olomouc**



Prohlašuji, že jsem vlastníkem (spoluvlastníkem) pozemku:

p.č. dle KN	Zapsaný na LV	Druh pozemku	Vlastnický podíl	Způsob dotčení viz situace	k.ú.
803/6	181	orná půda	5/8	SO 01.3	Nemilany

Byl/a jsem seznámen/a se záměrem akce „Morava – ř.km 226,400 – 231,800 přírodě blízká protipovodňová opatření“, jejímž investorem je Povodí Moravy s.p.

Byl/a jsem seznámen/a s tím, že plánovaný záměr se dotkne výše uvedeného pozemku v mém vlastnictví (spoluvlastnictví), respektive jeho části.

Byl/a jsem seznámen/a s tím, že mám možnost prodat do vlastnictví Povodí Moravy s.p. dotčenou část mého pozemků za cenu stanovenou znaleckým posudkem v souladu s platnou vyhláškou o oceňování majetku. Dle výměru MF č. 01/2010 je stanovena minimální cena pro pozemky přímo dotčené stavbou přírodě blízkého protipovodňového opatření 60 Kč/m² a pro pozemky ve funkčním celku s touto stavbou 30 Kč/ m².

S realizací výše uvedené akce (prosím označte Vámi zvolenou variantu)

- ☐ Předběžně souhlasím s tím, že v případě realizace stavby nebo její etapy odprodám dotčenou část mého pozemku potřebnou pro tuto stavbu nebo umožním její realizaci.
- ☐ Předběžně souhlasím s tím, že v případě realizace stavby nebo její etapy odprodám dotčenou část mého pozemku potřebnou pro tuto stavbu nebo umožním její realizaci, avšak za těchto podmínek:

- ☒ S prodejem části mého pozemku pro tuto stavbu nesouhlasím či realizaci této stavby nestrpím, a to z těchto důvodů:

Na Moravu budu pracovat.

Pro usnadnění další komunikace uvádím další kontakty na mou osobu:

Aktuální adresa:

Telefon:

E-mail:


608 969 102
reachvlo@seznam.cz
 V *24.6.15* dne *Olomouc*

Čech Rostislav

Podpis vlastníka

Tento dokument slouží investorovi akce – Povodí Moravy, s.p. ke zjištění realizovatelnosti akce a je prvním krokem v komunikaci s vlastníkem pozemku. Tento dokument není smlouvou o smlouvě budoucí a předběžný souhlas zde uvedený není právně vymahatelný.

PŘEDBĚŽNÉ VYJÁDRĚNÍ VLASTNÍKA POZEMKU



Jméno a příjmení:

Hanáková Marie

Bydliště:

Velké Karlovice č.p. 476, 756 06 Velké Karlovice

Prohlašuji, že jsem vlastníkem (spoluvlastníkem) pozemku:

p.č. dle KN	Zapsaný na LV	Druh pozemku	Vlastnický podíl	Způsob dotčení viz situace	k.ú.
732/5	11	orná půda	1/4	SO 01.3	Nemilany

Byl/a jsem seznámen/a se záměrem akce „Morava – ř.km 226,400 – 231,800 přírodě blízká protipovodňová opatření“, jejímž investorem je Povodí Moravy s.p.

Byl/a jsem seznámen/a s tím, že plánovaný záměr se dotkne výše uvedeného pozemku v mém vlastnictví (spoluvlastnictví), respektive jeho části.

Byl/a jsem seznámen/a s tím, že mám možnost prodat do vlastnictví Povodí Moravy s.p. dotčenou část mého pozemků za cenu stanovenou znaleckým posudkem v souladu s platnou vyhláškou o oceňování majetku. Dle výměru MF č. 01/2010 je stanovena minimální cena pro pozemky přímo dotčené stavbou přírodě blízkého protipovodňového opatření 60 Kč/m² a pro pozemky ve funkčním celku s touto stavbou 30 Kč/ m².

S realizací výše uvedené akce (prosím označte Vámi zvolenou variantu)



Předběžně souhlasím s tím, že v případě realizace stavby nebo její etapy odprodám dotčenou část mého pozemku potřebnou pro tuto stavbu nebo umožním její realizaci.



Předběžně souhlasím s tím, že v případě realizace stavby nebo její etapy odprodám dotčenou část mého pozemku potřebnou pro tuto stavbu nebo umožním její realizaci, avšak za těchto podmínek:

- S prodejem části mého pozemku pro tuto stavbu ne souhlasím či realizaci této stavby nestrpím, a to z těchto důvodů:

NIŽKÁ VÝKUPNÍ CENA

Pro usnadnění další komunikace uvádím další kontakty na mou osobu:

Aktuální adresa:

Telefon:

E-mail:

Velké Karlovice 476 PSČ 75606

737936758

V *Vel. Karlovice* dne *24.5.2013*

rice

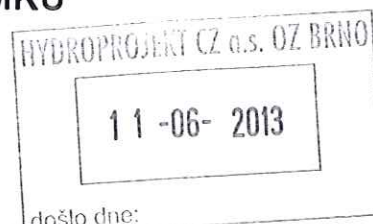
Hanáková Marie

Podpis vlastníka

Tento dokument slouží investorovi akce – Povodí Moravy, s.p. ke zjištění realizovatelnosti akce a je prvním krokem v komunikaci s vlastníkem pozemku. Tento dokument není smlouvou o smlouvě budoucí a předběžný souhlas zde uvedený není právně vymahatelný.

PŘEDBĚŽNÉ VYJÁDRĚNÍ VLASTNÍKA POZEMKU

Jméno a příjmení: **Hlavatá Ludmila**
 Bydliště: **Lidická 77/10, 783 01 Olomouc**



Prohlašuji, že jsem vlastníkem (spoluvlastníkem) pozemku:

p.č. dle KN	Zapsaný na LV	Druh pozemku	Vlastnický podíl	Způsob dotčení viz situace	k.ú.
803/3	336	orná půda	31/120	SO 01.3	Nemilany

Byl/a jsem seznámen/a se záměrem akce „Morava – ř.km 226,400 – 231,800 přírodě blízká protipovodňová opatření“, jejímž investorem je Povodí Moravy s.p.

Byl/a jsem seznámen/a s tím, že plánovaný záměr se dotkne výše uvedeného pozemku v mém vlastnictví (spoluvlastnictví), respektive jeho části.

Byl/a jsem seznámen/a s tím, že mám možnost prodat do vlastnictví Povodí Moravy s.p. dotčenou část mého pozemků za cenu stanovenou znaleckým posudkem v souladu s platnou vyhláškou o oceňování majetku. Dle výměru MF č. 01/2010 je stanovena minimální cena pro pozemky přímo dotčené stavbou přírodě blízkého protipovodňového opatření 60 Kč/m² a pro pozemky ve funkčním celku s touto stavbou 30 Kč/ m².

S realizací výše uvedené akce (prosím označte Vámi zvolenou variantu)

- ☐ Předběžně souhlasím s tím, že v případě realizace stavby nebo její etapy odprodám dotčenou část mého pozemku potřebnou pro tuto stavbu nebo umožním její realizaci.
- ☐ Předběžně souhlasím s tím, že v případě realizace stavby nebo její etapy odprodám dotčenou část mého pozemku potřebnou pro tuto stavbu nebo umožním její realizaci, avšak za těchto podmínek:

☒ S prodejem části mého pozemku pro tuto stavbu nesouhlasím či realizaci této stavby nestrpím, a to z těchto důvodů:

Pro usnadnění další komunikace uvádím další kontakty na mou osobu:

Aktuální adresa:

Telefon:

E-mail:

V Olomouci dne 29.5.2013

Ludmila Hlavatá

Podpis vlastníka

Tento dokument slouží investorovi akce – Povodí Moravy, s.p. ke zjištění realizovatelnosti akce a je prvním krokem v komunikaci s vlastníkem pozemku. Tento dokument není smlouvou o smlouvě budoucí a předběžný souhlas zde uvedený není právně vymahatelný.

PŘEDBĚŽNÉ VYJÁDRĚNÍ VLASTNÍKA POZEMKU

6.

Jméno a příjmení: **Jelínek Josef**

Bydliště: **Kožušanská 59/32, 783 01 Olomouc**

Prohlašuji, že jsem vlastníkem (spoluvlastníkem) pozemku:

p.č. dle KN	Zapsaný na LV	Druh pozemku	Vlastnický podíl	Způsob dotčení viz situace	k.ú.
741/8	317	orná půda	Vlast.	SO 01.3	Nemilany

Byl/a jsem seznámen/a se záměrem akce „Morava – ř.km 226,400 – 231,800 přírodě blízká protipovodňová opatření“, jejímž investorem je Povodí Moravy s.p.

Byl/a jsem seznámen/a s tím, že plánovaný záměr se dotkne výše uvedeného pozemku v mém vlastnictví (spoluvlastnictví), respektive jeho části.

Byl/a jsem seznámen/a s tím, že mám možnost prodat do vlastnictví Povodí Moravy s.p. dotčenou část mého pozemků za cenu stanovenou znaleckým posudkem v souladu s platnou vyhláškou o oceňování majetku. Dle výměru MF č. 01/2010 je stanovena minimální cena pro pozemky přímo dotčené stavbou přírodě blízkého protipovodňového opatření 60 Kč/m² a pro pozemky ve funkčním celku s touto stavbou 30 Kč/ m².

S realizací výše uvedené akce (prosím označte Vámi zvolenou variantu)

- ☐ Předběžně souhlasím s tím, že v případě realizace stavby nebo její etapy odprodám dotčenou část mého pozemku potřebnou pro tuto stavbu nebo umožním její realizaci.
- ☒ Předběžně souhlasím s tím, že v případě realizace stavby nebo její etapy odprodám dotčenou část mého pozemku potřebnou pro tuto stavbu nebo umožním její realizaci, avšak za těchto podmínek:

za + rzní cenu pozemku.

- ☐ S prodejem části mého pozemku pro tuto stavbu nesouhlasím či realizaci této stavby nestrpím, a to z těchto důvodů:

Pro usnadnění další komunikace uvádím další kontakty na mou osobu:

Aktuální adresa:

Telefon: 737 288 420

E-mail:

V Olomouci dne 25.6.2013

Jelínek

Podpis vlastníka

Tento dokument slouží investorovi akce – Povodí Moravy, s.p. ke zjištění realizovatelnosti akce a je prvním krokem v komunikaci s vlastníkem pozemku. Tento dokument není smlouvou o smlouvě budoucí a předběžný souhlas zde uvedený není právně vymahatelný.

Nováková, Veronika

Od: Zdeněk Knaus <zdenek.knaus@seznam.cz>
Odesláno: 14. června 2013 18:43
Komu: Nováková, Veronika
Předmět: Morava - protipovodňová opatření předběžné vyjádření - Knaus

Vážená paní inženýrko,

omlouvám se, že kvůli nedostatku času reaguji až nyní na Vaši druhou výzvu. Vzhledem k současné záplavové situaci souhlasím s nutností vybudovat dostatečné protipovodňové opatření kolem města Olomouce a přilehlých obcí. Nejsem však nakloněn odprodeji mých pozemků, ale jako variantu Vám nabízím možnost směny pozemků za pozemky města, Pozemkového fondu, případně za pozemky České republiky. Podotýkám, že na některé z mých pozemků má předkupní právo Pozemkový fond ČR, proto jakákoliv akce, ať už prodej či směna, je pravděpodobně nutná předem konzultovat s nimi.

Předem děkuji za zvážení mé nabídky.

Přeji pěkný den,

Zdeněk Knaus
Olomouc

P. č. 803/2
741/7

R. M. DEMILANÝ

PŘEDBĚŽNÉ VYJÁDRĚNÍ VLASTNÍKA POZEMKU

Jméno a příjmení: **Knob Josef**
 Bydliště: **Lidická 77/10, 783 01 Olomouc**



Prohlašuji, že jsem vlastníkem (spoluvlastníkem) pozemku:

p.č. dle KN	Zapsaný na LV	Druh pozemku	Vlastnický podíl	Způsob dotčení viz situace	k.ú.
803/3	336	orná půda	9/4	SO 01.3	Nemilany

Byl/a jsem seznámen/a se záměrem akce „Morava – ř.km 226,400 – 231,800 přírodě blízká protipovodňová opatření“, jejímž investorem je Povodí Moravy s.p.

Byl/a jsem seznámen/a s tím, že plánovaný záměr se dotkne výše uvedeného pozemku v mém vlastnictví (spoluvlastnictví), respektive jeho části.

Byl/a jsem seznámen/a s tím, že mám možnost prodat do vlastnictví Povodí Moravy s.p. dotčenou část mého pozemků za cenu stanovenou znaleckým posudkem v souladu s platnou vyhláškou o oceňování majetku. Dle výměru MF č. 01/2010 je stanovena minimální cena pro pozemky přímo dotčené stavbou přírodě blízkého protipovodňového opatření 60 Kč/m² a pro pozemky ve funkčním celku s touto stavbou 30 Kč/ m².

S realizací výše uvedené akce (prosím označte Vámi zvolenou variantu)

- ☐ Předběžně souhlasím s tím, že v případě realizace stavby nebo její etapy odprodám dotčenou část mého pozemku potřebnou pro tuto stavbu nebo umožním její realizaci.
- ☐ Předběžně souhlasím s tím, že v případě realizace stavby nebo její etapy odprodám dotčenou část mého pozemku potřebnou pro tuto stavbu nebo umožním její realizaci, avšak za těchto podmínek:



S prodejem části mého pozemku pro tuto stavbu nesouhlasím či realizaci této stavby nestrpím, a to z těchto důvodů:

Pro usnadnění další komunikace uvádím další kontakty na mou osobu:

Aktuální adresa:

Telefon:

E-mail:

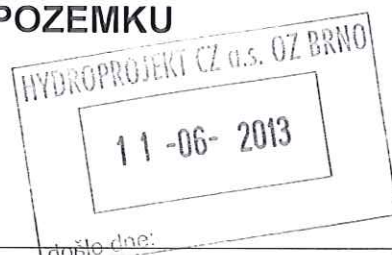
V Olomouci dne 29.5.2013

OPATROVNIK -
 Jaroslav Kudimela
 Podpis vlastníka

Tento dokument slouží investorovi akce – Povodí Moravy, s.p. ke zjištění realizovatelnosti akce a je prvním krokem v komunikaci s vlastníkem pozemku. Tento dokument není smlouvou o smlouvě budoucí a předběžný souhlas zde uvedený není právně vymahatelný.

PŘEDBĚŽNÉ VYJÁDRĚNÍ VLASTNÍKA POZEMKU

Jméno a příjmení: **Knobová Jaroslava**
 Bydliště: **Lidická 77/10, 783 01 Olomouc**



Prohlašuji, že jsem vlastníkem (spoluvlastníkem) pozemku:

p.č. dle KN	Zapsaný na LV	Druh pozemku	Vlastnický podíl	Způsob dotčení viz situace	k.ú.
803/3	336	orná půda	31/120	SO 01.3	Nemilany

Byl/a jsem seznámen/a se záměrem akce „Morava – ř.km 226,400 – 231,800 přírodě blízká protipovodňová opatření“, jejímž investorem je Povodí Moravy s.p.

Byl/a jsem seznámen/a s tím, že plánovaný záměr se dotkne výše uvedeného pozemku v mém vlastnictví (spoluvlastnictví), respektive jeho části.

Byl/a jsem seznámen/a s tím, že mám možnost prodat do vlastnictví Povodí Moravy s.p. dotčenou část mého pozemků za cenu stanovenou znaleckým posudkem v souladu s platnou vyhláškou o oceňování majetku. Dle výměru MF č. 01/2010 je stanovena minimální cena pro pozemky přímo dotčené stavbou přírodě blízkého protipovodňového opatření 60 Kč/m² a pro pozemky ve funkčním celku s touto stavbou 30 Kč/m².

S realizací výše uvedené akce (prosím označte Vámi zvolenou variantu)

- ☐ Předběžně souhlasím s tím, že v případě realizace stavby nebo její etapy odprodám dotčenou část mého pozemku potřebnou pro tuto stavbu nebo umožním její realizaci.
- ☐ Předběžně souhlasím s tím, že v případě realizace stavby nebo její etapy odprodám dotčenou část mého pozemku potřebnou pro tuto stavbu nebo umožním její realizaci, avšak za těchto podmínek:



S prodejem části mého pozemku pro tuto stavbu nesouhlasím či realizaci této stavby nestrpím, a to z těchto důvodů:

Pro usnadnění další komunikace uvádím další kontakty na mou osobu:

Aktuální adresa:

Telefon:

E-mail:

v Olomouci dne 29.5.2013

Knobová Jar.
 Podpis vlastníka

Tento dokument slouží investorovi akce – Povodí Moravy, s.p. ke zjištění realizovatelnosti akce a je prvním krokem v komunikaci s vlastníkem pozemku. Tento dokument není smlouvou o smlouvě budoucí a předběžný souhlas zde uvedený není právně vymahatelný.

PŘEDBĚŽNÉ VYJÁDRĚNÍ VLASTNÍKA POZEMKU



Jméno a příjmení: **Kravčenkova Drahomíra**

Bydliště: **Lhota u Konice 19, 798 45 Brodek u Konice**

Prohlašuji, že jsem vlastníkem (spoluvlastníkem) pozemku:

p.č. dle KN	Zapsaný na LV	Druh pozemku	Vlastnický podíl	Způsob dotčení viz situace	k.ú.
803/6	181	orná půda	1/8	SO 01.3	Nemilany

Byl/a jsem seznámen/a se záměrem akce „Morava – ř.km 226,400 – 231,800 přírodě blízká protipovodňová opatření“, jejímž investorem je Povodí Moravy s.p.

Byl/a jsem seznámen/a s tím, že plánovaný záměr se dotkne výše uvedeného pozemku v mém vlastnictví (spoluvlastnictví), respektive jeho části.

Byl/a jsem seznámen/a s tím, že mám možnost prodat do vlastnictví Povodí Moravy s.p. dotčenou část mého pozemků za cenu stanovenou znaleckým posudkem v souladu s platnou vyhláškou o oceňování majetku. Dle výměru MF č. 01/2010 je stanovena minimální cena pro pozemky přímo dotčené stavbou přírodě blízkého protipovodňového opatření 60 Kč/m² a pro pozemky ve funkčním celku s touto stavbou 30 Kč/ m².

S realizací výše uvedené akce (prosím označte Vámi zvolenou variantu)

- ☐ Předběžně souhlasím s tím, že v případě realizace stavby nebo její etapy odprodám dotčenou část mého pozemku potřebnou pro tuto stavbu nebo umožním její realizaci.
- ☐ Předběžně souhlasím s tím, že v případě realizace stavby nebo její etapy odprodám dotčenou část mého pozemku potřebnou pro tuto stavbu nebo umožním její realizaci, avšak za těchto podmínek:

☒ S prodejem části mého pozemku pro tuto stavbu nesouhlasím či realizaci této stavby nestrpím, a to z těchto důvodů:

nehodnotím pozemku

Pro usnadnění další komunikace uvádím další kontakty na mou osobu:

Aktuální adresa: *nová uvedená adresa*

Telefon: *776 756 216*

E-mail: *valerij.kravcenko@setnam.cz*

V *Lhotě* dne *17.6.2013*

D. Kravčenkova
Podpis vlastníka

Tento dokument slouží investorovi akce – Povodí Moravy, s.p. ke zjištění realizovatelnosti akce a je prvním krokem v komunikaci s vlastníkem pozemku. Tento dokument není smlouvou o smlouvě budoucí a předběžný souhlas zde uvedený není právně vymahatelný.

PŘEDBĚŽNÉ VYJÁDRĚNÍ VLASTNÍKA POZEMKU

M.

HYDROPROJEKT CZ a.s. OZ BRNO
17-05-2013
došlo dne:

Jméno a příjmení: **Krbeček Rudolf**
Bydliště: **Sportovní 243/10, 783 01 Olomouc**

Prohlašuji, že jsem vlastníkem (spoluvlastníkem) pozemku:

p.č. dle KN	Zapsaný na LV	Druh pozemku	Vlastnický podíl	Způsob dotčení viz situace	k.ú.
803/1	5	orná půda	Vlast.	SO 01.3	Nemilany

Byl/a jsem seznámen/a se záměrem akce „Morava – ř.km 226,400 – 231,800 přírodě blízká protipovodňová opatření“, jejímž investorem je Povodí Moravy s.p.

Byl/a jsem seznámen/a s tím, že plánovaný záměr se dotkne výše uvedeného pozemku v mém vlastnictví (spoluvlastnictví), respektive jeho části.

Byl/a jsem seznámen/a s tím, že mám možnost prodat do vlastnictví Povodí Moravy s.p. dotčenou část mého pozemků za cenu stanovenou znaleckým posudkem v souladu s platnou vyhláškou o oceňování majetku. Dle výměru MF č. 01/2010 je stanovena minimální cena pro pozemky přímo dotčené stavbou přírodě blízkého protipovodňového opatření 60 Kč/m² a pro pozemky ve funkčním celku s touto stavbou 30 Kč/ m².

S realizací výše uvedené akce (prosím označte Vámi zvolenou variantu)

- ☐ Předběžně souhlasím s tím, že v případě realizace stavby nebo její etapy odprodám dotčenou část mého pozemku potřebnou pro tuto stavbu nebo umožním její realizaci.
- ☒ Předběžně souhlasím s tím, že v případě realizace stavby nebo její etapy odprodám dotčenou část mého pozemku potřebnou pro tuto stavbu nebo umožním její realizaci, avšak za těchto podmínek:

- POZEMEK BUDE ODKOUPEN CELÝ.

- NAVRHOVANÁ CENA JE NÍZKÁ.

INFO. UZAVŘENA SMLOUVA O PRONÁJMU SE SOUKROMÝM ZEMĚDĚLCEM, VÝPOVĚĎ DVOULETÁ.

- ☐ S prodejem části mého pozemku pro tuto stavbu nesouhlasím či realizaci této stavby nestrpím, a to z těchto důvodů:

Pro usnadnění další komunikace uvádím další kontakty na mou osobu:

Aktuální adresa:

Telefon: 737 545 613

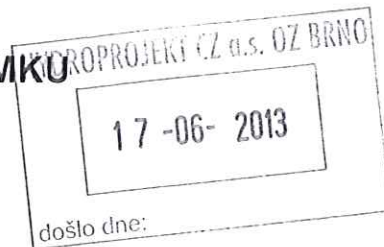
E-mail: RUDOLF.KRBECEK@SEZNAM.CZ

V NEMILANECH dne 14/5.2013

Podpis vlastníka

Tento dokument slouží investorovi akce – Povodí Moravy, s.p. ke zjištění realizovatelnosti akce a je prvním krokem v komunikaci s vlastníkem pozemku. Tento dokument není smlouvou o smlouvě budoucí a předběžný souhlas zde uvedený není právně vymahatelný.

PŘEDBĚŽNÉ VYJÁDRĚNÍ VLASTNÍKA POZEMKU



Jméno a příjmení: **Krylová Miroslava**

Bydliště: **Zolova 336/23, 783 01 Olomouc**

Prohlašuji, že jsem vlastníkem (spoluvlastníkem) pozemku:

p.č. dle KN	Zapsaný na LV	Druh pozemku	Vlastnický podíl	Způsob dotčení viz situace	k.ú.
700/9	299	orná půda	Vlast.	SO 01.3	Nemilany

Byl/a jsem seznámen/a se záměrem akce „**Morava – ř.km 226,400 – 231,800 přírodě blízká protipovodňová opatření**“, jejímž investorem je Povodí Moravy s.p.

Byl/a jsem seznámen/a s tím, že plánovaný záměr se dotkne výše uvedeného pozemku v mém vlastnictví (spoluvlastnictví), respektive jeho části.

Byl/a jsem seznámen/a s tím, že mám možnost prodat do vlastnictví Povodí Moravy s.p. dotčenou část mého pozemků za cenu stanovenou znaleckým posudkem v souladu s platnou vyhláškou o oceňování majetku. Dle výměru MF č. 01/2010 je stanovena minimální cena pro pozemky přímo dotčené stavbou přírodě blízkého protipovodňového opatření 60 Kč/m² a pro pozemky ve funkčním celku s touto stavbou 30 Kč/ m².

S realizací výše uvedené akce (prosím označte Vámi zvolenou variantu)

- ☒ Předběžně souhlasím s tím, že v případě realizace stavby nebo její etapy odprodám dotčenou část mého pozemku potřebnou pro tuto stavbu nebo umožním její realizaci.
- ☐ Předběžně souhlasím s tím, že v případě realizace stavby nebo její etapy odprodám dotčenou část mého pozemku potřebnou pro tuto stavbu nebo umožním její realizaci, avšak za těchto podmínek:
- ☐ S prodejem části mého pozemku pro tuto stavbu nesouhlasím či realizaci této stavby nestrpím, a to z těchto důvodů:

Pro usnadnění další komunikace uvádím další kontakty na mou osobu:

Aktuální adresa:

Telefon:

E-mail:

V Olomouci dne 12.6.2013


Podpis vlastníka

Tento dokument slouží investorovi akce – Povodí Moravy, s.p. ke zjištění realizovatelnosti akce a je prvním krokem v komunikaci s vlastníkem pozemku. Tento dokument není smlouvou o smlouvě budoucí a předběžný souhlas zde uvedený není právně vymahatelný.

PŘEDBĚŽNÉ VYJÁDRĚNÍ VLASTNÍKA POZEMKU

Jméno a příjmení: **Marková Marie**

Bydliště: **Valdenská 485/15, 779 00 Olomouc**

Prohlašuji, že jsem vlastníkem (spoluvlastníkem) pozemku:

p.č. dle KN	Zapsaný na LV	Druh pozemku	Vlastnický podíl	Způsob dotčení viz situace	k.ú.
803/5	24	orná půda	Vlast.	SO 01.3	Nemilany

Byl/a jsem seznámen/a se záměrem akce „Morava – ř.km 226,400 – 231,800 přírodě blízká protipovodňová opatření“, jejímž investorem je Povodí Moravy s.p.

Byl/a jsem seznámen/a s tím, že plánovaný záměr se dotkne výše uvedeného pozemku v mém vlastnictví (spoluvlastnictví), respektive jeho části.

Byl/a jsem seznámen/a s tím, že mám možnost prodat do vlastnictví Povodí Moravy s.p. dotčenou část mého pozemků za cenu stanovenou znaleckým posudkem v souladu s platnou vyhláškou o oceňování majetku. Dle výměru MF č. 01/2010 je stanovena minimální cena pro pozemky přímo dotčené stavbou přírodě blízkého protipovodňového opatření 60 Kč/m² a pro pozemky ve funkčním celku s touto stavbou 30 Kč/m².

S realizací výše uvedené akce (prosím označte Vámi zvolenou variantu)

- ☐ Předběžně souhlasím s tím, že v případě realizace stavby nebo její etapy odprodám dotčenou část mého pozemku potřebnou pro tuto stavbu nebo umožním její realizaci.
- ☒ Předběžně souhlasím s tím, že v případě realizace stavby nebo její etapy odprodám dotčenou část mého pozemku potřebnou pro tuto stavbu nebo umožním její realizaci, avšak za těchto podmínek: *NAVÝŠENÍ CENY POZEMKŮ*

z každého případe se za cenu výše uvedené.

- ☐ S prodejem části mého pozemku pro tuto stavbu nesouhlasím či realizaci této stavby nestrpím, a to z těchto důvodů:

Pro usnadnění další komunikace uvádím další kontakty na mou osobu:

Aktuální adresa:

Telefon:

E-mail:

V *Olomouci* dne *14.6.2013*

Marková Marie
Podpis vlastníka

Tento dokument slouží investorovi akce – Povodí Moravy, s.p. ke zjištění realizovatelnosti akce a je prvním krokem v komunikaci s vlastníkem pozemku. Tento dokument není smlouvou o smlouvě budoucí a předběžný souhlas zde uvedený není právně vymahatelný.

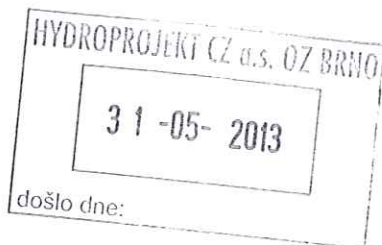
Od: PAVE.MAS@seznam.cz
Odesláno: 20. června 2013 14:02
Komu: Nováková, Veronika
Předmět: Vyjádření k Vaší žádosti o odprodej pozemků

Vážená paní inženýrko,

jsem nejen vlastník pozemků v k. ú. Nemilany, ale také občan bydlící v k. ú. Nemilany. Při každém větším dešti mám vodu ve sklepě mého r. d. ,tudíž tyto prostory nelze trvale užívat. Dům vlastníme již od 2. Světové války, ale až v posledních letech máme velké problémy se spodní vodou. Problémy vidím dva, za prvé - zřízení vodní elektrárny na splavu v Kožušanech (zvedla hladinu řeky Moravy a jejího přítoku Nemilanka) pro osobní zisk. Za druhé - zastavění Horního Lánu, kdy při každém dešti voda místo v orné půdě končí ve Slavoníně a v Nemilanech v místním potůčku Nemilanka. Myslíte, že mne Vaší stavbou konečně ochráníte, jak píšete ve Vašem zdůvodnění stavby? K samotnému odprodeji Vám sděluji následující: V roce 1998 byly tytéž pozemky vykupovány na stavbu dálničního přivaděče, čímž mé 3 pozemky byly rozděleny na 6 pozemků. Mimochodem již před 15 lety nám byla nabídnuta a vyplacena cena 570,- Kč za 1 m2!!! Vaše nabídka 60,- Kč resp. 30,- Kč mi připadá naprosto absurdní. Navíc "zbytky" těchto pozemků nebude možno obhospodařovat a budou naprosto bezcenné. Z těchto objektivních důvodů s realizací stavby, která je jen řešením při 1000 leté povodni a neřeší problematiku spodní vody v obci Nemilany. Nesouhlasím z odprodejem částí mých pozemků.

S pozdravem

Masný Pavel
Hviezdoslavova 12
783 02 Olomouc
Nemilany

**Štefan a Ludmila Melušovi**

Kožušanská 64/20
783 01 Olomouc, Nemilany
e-mail: melusovi@email.cz

► Sweco Hydroprojekt a.s.

OZ Brno
Minská 18
616 00 Brno

VĚC: Předběžné vyjádření vlastníka pozemku dotčeného návrhem výstavby protipovodňového opatření „Morava – ř. km 226,400 – 231,800“

Předběžně souhlasíme s vybudováním protipovodňového opatření na našem pozemku (parcela č. 772/18 v katastrálním území Nemilany, zapsaná na listu vlastnictví č. 433), který je dotčen návrhem výše uvedené stavby, ovšem pouze za splnění níže uvedených podmínek:

1. Výkupní cena by měla být řádově vyšší (cena obvyklá), tak jako tomu bylo v minulosti, kdy v Nemilanech probíhal výkup pozemků v souvislosti s vybudováním dálničního obchvatu.
2. Vzhledem k rozsahu navržené stavby, kterým má být tento pozemek dotčen, bude předmětem prodeje pouze jako celek, neboť zejména jeho západní část již nebude možno dále využívat dosavadním způsobem. Na této podmínce netrváme v případě, že by bylo možno využít západní část pozemku jako stavební parcelu. Toto řešení se jeví jako velice vhodné s ohledem na linii východní části Nemilan, kterou určují rodinné domy na ulici Návětrná.

V Nemilanech dne 26. 5. 2013.

Ludmila Melušová


Štefan Meluš

Ludmila Melušová

Štefan Meluš

PŘEDBĚŽNÉ VYJÁDRĚNÍ VLASTNÍKA POZEMKU

Jméno a příjmení: **Nebor Jan a Neborová Jaroslava**
 Bydliště: **Lidická 93/25, 783 01 Olomouc**



Prohlašuji, že jsem vlastníkem (spoluvlastníkem) pozemku:

p.č. dle KN	Zapsaný na LV	Druh pozemku	Vlastnický podíl	Způsob dotčení viz situace	k.ú.
772/35	104	orná půda	SJM	SO 01.3	Němilany

Byl/a jsem seznámen/a se záměrem akce „Morava – ř.km 226,400 – 231,800 přírodě blízká protipovodňová opatření“, jejímž investorem je Povodí Moravy s.p.

Byl/a jsem seznámen/a s tím, že plánovaný záměr se dotkne výše uvedeného pozemku v mém vlastnictví (spoluvlastnictví), respektive jeho části.

Byl/a jsem seznámen/a s tím, že mám možnost prodat do vlastnictví Povodí Moravy s.p. dotčenou část mého pozemku za cenu stanovenou znaleckým posudkem v souladu s platnou vyhláškou o oceňování majetku. Dle výměru MF č. 01/2010 je stanovena minimální cena pro pozemky přímo dotčené stavbou přírodě blízkého protipovodňového opatření 60 Kč/m² a pro pozemky ve funkčním celku s touto stavbou 30 Kč/m².

S realizací výše uvedené akce (prosím označte Vámi zvolenou variantu)

☐ ~~Předběžně souhlasím s tím, že v případě realizace stavby nebo její etapy odprodám dotčenou část mého pozemku potřebnou pro tuto stavbu nebo umožním její realizaci.~~

☒ Předběžně souhlasím s tím, že v případě realizace stavby nebo její etapy odprodám dotčenou část mého pozemku potřebnou pro tuto stavbu nebo umožním její realizaci, avšak za těchto podmínek:

*V současně době jsou výše uvedené proměny v lidické ulici
 Spoluvlastník Jaroslava Neborová se již k této věci nechce dále vyjadřovat.
 Jako budoucí spolumajitel, se mi zde snaží za tyto proměny přelít
 peníze.
 Majetková práva budou upravena do konce června 2013.*

☐ ~~S prodejem části mého pozemku pro tuto stavbu nesouhlasím či realizaci této stavby nestrpím, a to z těchto důvodů:~~

Pro usnadnění další komunikace uvádím další kontakty na mou osobu:

Aktuální adresa: *JAN NEBOR ML., LIDICKÁ 93/25, 783 01 OLMOUC - NEMILANY*

Telefon: *776 372 977*

E-mail:

V *Olomouci* dne *12.6.2013*


 Podpis vlastníka

Tento dokument slouží investorovi akce – Povodí Moravy, s.p. ke zjištění realizovatelnosti akce a je prvním krokem v komunikaci s vlastníkem pozemku. Tento dokument není smlouvou o smlouvě budoucí a předběžný souhlas zde uvedený není právně vymahatelný.

PŘEDBĚŽNÉ VYJÁDRĚNÍ VLASTNÍKA POZEMKU

HYDROPROJEKT CZ a.s. OZ BRNO
22-05-2013
došlo dne:

Jméno a příjmení: **Smítalová Hana**
 Bydliště: **Černovířská 34/7, 779 00 Olomouc**

Prohlašuji, že jsem vlastníkem (spoluvlastníkem) pozemku:

p.č. dle KN	Zapsaný na LV	Druh pozemku	Vlastnický podíl	Způsob dotčení viz situace	k.ú.
803/3	336	orná půda	31/120	SO 01.3	Nemilany

Byl/a jsem seznámen/a se záměrem akce „Morava – ř.km 226,400 – 231,800 přírodě blízká protipovodňová opatření“, jejímž investorem je Povodí Moravy s.p.

Byl/a jsem seznámen/a s tím, že plánovaný záměr se dotkne výše uvedeného pozemku v mém vlastnictví (spoluvlastnictví), respektive jeho části.

Byl/a jsem seznámen/a s tím, že mám možnost prodat do vlastnictví Povodí Moravy s.p. dotčenou část mého pozemku za cenu stanovenou znaleckým posudkem v souladu s platnou vyhláškou o oceňování majetku. Dle výměru MF č. 01/2010 je stanovena minimální cena pro pozemky přímo dotčené stavbou přírodě blízkého protipovodňového opatření 60 Kč/m² a pro pozemky ve funkčním celku s touto stavbou 30 Kč/m².

S realizací výše uvedené akce (prosím označte Vámi zvolenou variantu)

- ☐ Předběžně souhlasím s tím, že v případě realizace stavby nebo její etapy odprodám dotčenou část mého pozemku potřebnou pro tuto stavbu nebo umožním její realizaci.
- ☒ Předběžně souhlasím s tím, že v případě realizace stavby nebo její etapy odprodám dotčenou část mého pozemku potřebnou pro tuto stavbu nebo umožním její realizaci, avšak za těchto podmínek:

Zásadně nesouhlasím s uvedenou cenou za odprodej pozemku. Jsem ochotna jednat o prodeji mé části výše uvedeného pozemku za cenu v rozmezí 300 – 500 Kč/m. Při stanovení ceny vycházím z výkupu pozemků /pole, louky aj./ v r. 2006 v Olomouci – Černovíři, kdy se vykupovaly pozemky na stejnou akci, tzn. na realizaci protipovodňových opatření.

- ☐ S prodejem části mého pozemku pro tuto stavbu nesouhlasím či realizaci této stavby nestrpím, a to z těchto důvodů:

Pro usnadnění další komunikace uvádím další kontakty na mou osobu:

Aktuální adresa: **Černovířská 34/7, 779 00 Olomouc**
 Telefon: **728457339**
 E-mail: **camekpepino@seznam.cz**

V Olomouci dne 20.5.2013


 Podpis vlastníka

Tento dokument slouží investorovi akce – Povodí Moravy, s.p. ke zjištění realizovatelnosti akce a je prvním krokem v komunikaci s vlastníkem pozemku. Tento dokument není smlouvou o smlouvě budoucí a předběžný souhlas zde uvedený není právně vymahatelný.

PŘEDBĚŽNÉ VYJÁDRĚNÍ VLASTNÍKA POZEMKU

Jméno a příjmení:

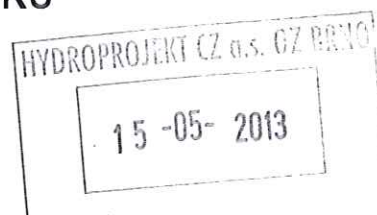
Staňová Věra MUDr.

Bydliště:

Joži Davida 120/11, 747 06 Opava

Prohlašuji, že jsem vlastníkem (spoluvlastníkem) pozemku:

p.č. dle KN	Zapsaný na LV	Druh pozemku	Vlastnický podíl	Způsob dotčení viz situace	k.ú.
803/6	181	orná půda	1/8	SO 01.3	Nemilany



Byl/a jsem seznámen/a se záměrem akce „Morava – ř.km 226,400 – 231,800 přírodě blízká protipovodňová opatření“, jejímž investorem je Povodí Moravy s.p.

Byl/a jsem seznámen/a s tím, že plánovaný záměr se dotkne výše uvedeného pozemku v mém vlastnictví (spoluvlastnictví), respektive jeho části.

Byl/a jsem seznámen/a s tím, že mám možnost prodat do vlastnictví Povodí Moravy s.p. dotčenou část mého pozemků za cenu stanovenou znaleckým posudkem v souladu s platnou vyhláškou o oceňování majetku. Dle výměru MF č. 01/2010 je stanovena minimální cena pro pozemky přímo dotčené stavbou přírodě blízkého protipovodňového opatření 60 Kč/m² a pro pozemky ve funkčním celku s touto stavbou 30 Kč/m².

S realizací výše uvedené akce (prosím označte Vámi zvolenou variantu)

- ☐ Předběžně souhlasím s tím, že v případě realizace stavby nebo její etapy odprodám dotčenou část mého pozemku potřebnou pro tuto stavbu nebo umožním její realizaci.
- ☐ Předběžně souhlasím s tím, že v případě realizace stavby nebo její etapy odprodám dotčenou část mého pozemku potřebnou pro tuto stavbu nebo umožním její realizaci, avšak za těchto podmínek:

*CENA DOHODOU – PŘIVATELNÁ, AKCEPTOVATEL
NA PRO OBE STRANY,
MOŽNOST JEDNÁNÍ*

- ☐ S prodejem části mého pozemku pro tuto stavbu nesouhlasím či realizaci této stavby nestrpím, a to z těchto důvodů:

Pro usnadnění další komunikace uvádím další kontakty na mou osobu:

Aktuální adresa:

Telefon:

E-mail:

V *OPAVĚ* dne *13/5 2013*

[Signature]
Podpis vlastníka

Tento dokument slouží investorovi akce – Povodí Moravy, s.p. ke zjištění realizovatelnosti akce a je prvním krokem v komunikaci s vlastníkem pozemku. Tento dokument není smlouvou o smlouvě budoucí a předběžný souhlas zde uvedený není právně vymahatelný.

PŘEDBĚŽNÉ VYJÁDRĚNÍ VLASTNÍKA POZEMKU

HYDROPROJEKT CZ a.s. OZ BRNO
8-06-2013
poslo dne:

Jméno a příjmení: Šmarda Ladislav Ing. a Šmardová Anna Ing.
Bydliště: Jilemnického 112/34a , 779 00 Olomouc

Prohlašuji, že jsem vlastníkem (spoluvlastníkem) pozemku:

p.č. dle KN	Zapsaný na LV	Druh pozemku	Vlastnický podíl	Způsob dotčení viz situace	k.ú.
732/5	11	orná půda	2/4	SO 01.3	Nemilany

Byl/a jsem seznámen/a se záměrem akce „Morava – ř.km 226,400 – 231,800 přírodě blízká protipovodňová opatření“, jejímž investorem je Povodí Moravy s.p.

Byl/a jsem seznámen/a s tím, že plánovaný záměr se dotkne výše uvedeného pozemku v mém vlastnictví (spoluvlastnictví), respektive jeho částí.

Byl/a jsem seznámen/a s tím, že mám možnost prodat do vlastnictví Povodí Moravy s.p. dotčenou část mého pozemků za cenu stanovenou znaleckým posudkem v souladu s platnou vyhláškou o oceňování majetku. Dle výměru MF č. 01/2010 je stanovena minimální cena pro pozemky přímo dotčené stavbou přírodě blízkého protipovodňového opatření 60 Kč/m2 a pro pozemky ve funkčním celku s touto stavbou 30 Kč/ m2.

S realizací výše uvedené akce (prosím označte Vámi zvolenou variantu)

- ☐ Předběžně souhlasím s tím, že v případě realizace stavby nebo její etapy odprodám dotčenou část mého pozemku potřebnou pro tuto stavbu nebo umožním její realizaci.
- ☐ Předběžně souhlasím s tím, že v případě realizace stavby nebo její etapy odprodám dotčenou část mého pozemku potřebnou pro tuto stavbu nebo umožním její realizaci, avšak za těchto podmínek:

☒ S prodejem části mého pozemku pro tuto stavbu nesouhlasím či realizaci této stavby nestrpím, a to z těchto důvodů:

Buďto stavební zájem.

Pro usnadnění další komunikace uvádím další kontakty na mou osobu:

Aktuální adresa:

Telefon:

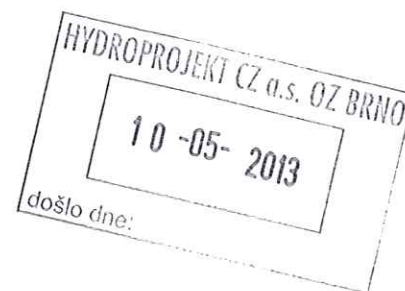
E-mail:

V *NEVĚL* dne *13.6.2013*

Šmardová
Podpis vlastníka

Tento dokument slouží investorovi akce – Povodí Moravy, s.p. ke zjištění realizovatelnosti akce a je prvním krokem v komunikaci s vlastníkem pozemku. Tento dokument není smlouvou o smlouvě budoucí a předběžný souhlas zde uvedený není právně vymahatelný.

Sweco Hydroprojekt a.s.
OZ Brno
Minská 18
616 00 Brno



V Moravském Berouně dne 9.5.2013

Věc: Sdělení.

Na základě Vašeho dopisu ze dne 2.5.2013 ve věci žádosti o vydání souhlasu s realizací akce: „Morava – ř.km 226,400-231,800 přírodě blízká povodňová opatření“ Vám tímto jako spoluvlastníci dotčených pozemků 700/8 a 732/11 v k.ú. Nemilany, sdělujeme následující:

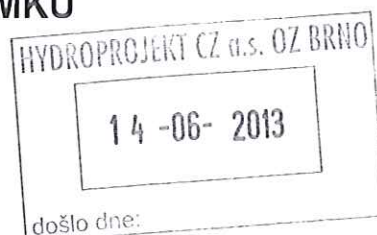
- 1/ I když chápeme realizaci Vašeho záměru, tak nesouhlasíme s realizací akce, která by se jakkoliv dotkla výše uvedených pozemků v našem spoluvlastnictví.
- 2/ Dále nesouhlasíme s prodejem našich, výše uvedených pozemků, kdy by v tuto chvíli byla pouze možná jejich směna za jiné, pro nás přijatelné pozemky.

S pozdravem

Jana a Radomír Vítкови
Horní 547
793 05 Moravský Beroun

PŘEDBĚŽNÉ VYJÁDRĚNÍ VLASTNÍKA POZEMKU

Jméno a příjmení: **Vítková Monika**
 Bydliště: **Horní 547, 793 05 Moravský Beroun**



Prohlašuji, že jsem vlastníkem (spoluvlastníkem) pozemku:

p.č. dle KN	Zapsaný na LV	Druh pozemku	Vlastnický podíl	Způsob dotčení viz situace	k.ú.
700/8	723	orná půda	15330/38325	SO 01.3	Nemilany

Byl/a jsem seznámen/a se záměrem akce „Morava – ř.km 226,400 – 231,800 přírodě blízká protipovodňová opatření“, jejímž investorem je Povodí Moravy s.p.

Byl/a jsem seznámen/a s tím, že plánovaný záměr se dotkne výše uvedeného pozemku v mém vlastnictví (spoluvlastnictví), respektive jeho části.

Byl/a jsem seznámen/a s tím, že mám možnost prodat do vlastnictví Povodí Moravy s.p. dotčenou část mého pozemků za cenu stanovenou znaleckým posudkem v souladu s platnou vyhláškou o oceňování majetku. Dle výměru MF č. 01/2010 je stanovena minimální cena pro pozemky přímo dotčené stavbou přírodě blízkého protipovodňového opatření 60 Kč/m² a pro pozemky ve funkčním celku s touto stavbou 30 Kč/ m².

S realizací výše uvedené akce (prosím označte Vámi zvolenou variantu)

- ☐ Předběžně souhlasím s tím, že v případě realizace stavby nebo její etapy odprodám dotčenou část mého pozemku potřebnou pro tuto stavbu nebo umožním její realizaci.
- ☐ Předběžně souhlasím s tím, že v případě realizace stavby nebo její etapy odprodám dotčenou část mého pozemku potřebnou pro tuto stavbu nebo umožním její realizaci, avšak za těchto podmínek:

☒ S prodejem části mého pozemku pro tuto stavbu nesouhlasím či realizaci této stavby nestrpím, a to z těchto důvodů:

Pozemek hodlám využít pro svoje podnikatelské a osobní záležitosti.

Pro usnadnění další komunikace uvádím další kontakty na mou osobu:

Aktuální adresa:

Telefon:

E-mail:

V *Mor. Beroun* dne *12.6.2013*

Vítková
 Podpis vlastníka

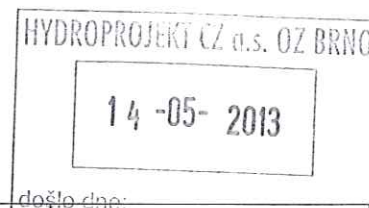
Tento dokument slouží investorovi akce – Povodí Moravy, s.p. ke zjištění realizovatelnosti akce a je prvním krokem v komunikaci s vlastníkem pozemku. Tento dokument není smlouvou o smlouvě budoucí a předběžný souhlas zde uvedený není právně vymahatelný.

PŘEDBĚŽNÉ VYJÁDŘENÍ VLASTNÍKA POZEMKU

Jméno a příjmení: **Vlček Václav MUDr.**

Bydliště: **Vrchlického 1407/2, 747 05 Opava**

Prohlašuji, že jsem vlastníkem (spoluvlastníkem) pozemku:



p.č. dle KN	Zapsaný na LV	Druh pozemku	Vlastnický podíl	Způsob dotčení viz situace	k.ú.
803/6	181	orná půda	1/8	SO 01.3	Nemilany

Byl/a jsem seznámen/a se záměrem akce „Morava – ř.km 226,400 – 231,800 přírodě blízká protipovodňová opatření“, jejímž investorem je Povodí Moravy s.p.

Byl/a jsem seznámen/a s tím, že plánovaný záměr se dotkne výše uvedeného pozemku v mém vlastnictví (spoluvlastnictví), respektive jeho části.

Byl/a jsem seznámen/a s tím, že mám možnost prodat do vlastnictví Povodí Moravy s.p. dotčenou část mého pozemků za cenu stanovenou znaleckým posudkem v souladu s platnou vyhláškou o oceňování majetku. Dle výměru MF č. 01/2010 je stanovena minimální cena pro pozemky přímo dotčené stavbou přírodě blízkého protipovodňového opatření 60 Kč/m² a pro pozemky ve funkčním celku s touto stavbou 30 Kč/m².

S realizací výše uvedené akce (prosím označte Vámi zvolenou variantu)

- ☐ Předběžně souhlasím s tím, že v případě realizace stavby nebo její etapy odprodám dotčenou část mého pozemku potřebnou pro tuto stavbu nebo umožním její realizaci.
- ☒ Předběžně souhlasím s tím, že v případě realizace stavby nebo její etapy odprodám dotčenou část mého pozemku potřebnou pro tuto stavbu nebo umožním její realizaci, avšak za těchto podmínek:

cena doložou

- ☐ S prodejem části mého pozemku pro tuto stavbu nesouhlasím či realizaci této stavby nestrpím, a to z těchto důvodů:

Pro usnadnění další komunikace uvádím další kontakty na mou osobu:

Aktuální adresa:

Telefon:

E-mail:

vlcek.vac@seccm.cz

V *Jan* dne *12/5 2017*

Podpis vlastníka

Tento dokument slouží investorovi akce – Povodí Moravy, s.p. ke zjištění realizovatelnosti akce a je prvním krokem v komunikaci s vlastníkem pozemku. Tento dokument není smlouvou o smlouvě budoucí a předběžný souhlas zde uvedený není právně vymahatelný.

Správa silnic Olomouckého kraje, příspěvková organizace

Středisko údržby Olomouc

Lipenská 120, 772 11 Olomouc

Tel. 585 151 428, fax: 585 315 866, e-mail: olomouc@ssok.cz

Bankovní spojení: KB Olomouc, č.účtu 36430811/0100

HYDROPROJEKT CZ a.s. BZ BRNO

21-05-2013

došlo dne:

SWECO Hydroprojekt, a.s.

Minská 1337/18
616 00 B R N O

Váš dopis zn./ze dne

Naše značka
SSOK-OL 8342 /2013-15
7.12.8/V5

Vyřizuje
Knitlová
585 151 446

Olomouc
16. 5. 2013

„Morava – ř.km 226,400 – 231,800 – přírodě blízká protipovodňová opatření“ - vyjádření

K Vaší žádosti o vyjádření k pozemkům, které jsou dotčeny návrhem stavby „Morava – ř.km 226,400 – 231,800 – přírodě blízká protipovodňová opatření“ Správa silnic Olomouckého kraje, SÚ Olomouc, která má právo hospodařit s majetkem Olomouckého kraje, sděluje, že nebude mít připomínky k prodeji částí pozemků p.č. 1204/1 ost. plocha v k.ú. Nemilany, obci Olomouc, p.č. 1921/1 ost. plocha v k.ú. Holice u Olomouce, obci Olomouc, p.č. 403 a p.č. 453/2, oba ost. plochy v k.ú. Kožušany, obci Kožušany-Tážaly a p.č. 1743 ost. plocha v k.ú. Grygov, obci Grygov. Podmínky a postup, za kterých bude uskutečněn prodej těchto částí pozemků, musí stanovit vlastníci pozemků - Olomoucký kraj.

S pozdravem

Správa silnic Olomouckého kraje
příspěvková organizace
Středisko údržby Olomouc
poštovní příhrádka 37
Lipenská 120, 772 11 Olomouc 7

Jaroslav Krempel
vedoucí Střediska údržby Olomouc



MINISTERSTVO ZEMĚDĚLSTVÍ

27848/2013-MZE-12134



000187873034

ÚTVAR: Odbor vnitřní správy
ČÍSLO ÚTVARU: 12130

ZE DNE: 6. 5. 2013

SPISOVÁ ZN.: 16VD3849/2013-12134
NAŠE ČJ.: 27848/2013-MZE-12134

VYŘIZUJE: Mgr. Milan Švihálek
TELEFON: 585206458
E-MAIL: Milan.Svihalek@mze.cz
ID DS: yphaax8

ADRESA: Těšnov 65/17, Nové Město, 117 05 Praha 1

DATUM: 18. 6. 2013

Morava - ř.km 226400 - 231,800 přírodě blízká protipovodňová opatření - vyjádření k pozemkům, které jsou dotčeny návrhem stavby, investor: Povodí Moravy, s.p. - studie proveditelnosti

K Vaší žádosti o vyjádření souhlasu z hlediska subjektu příslušného hospodařit na dotčených pozemcích ve vlastnictví státu, které jsou dotčeny návrhem stavby "Morava - ř.km 226,400 - 231,800 přírodě blízká protipovodňová opatření" dle studie proveditelnosti stavby a o možnosti odprodat dotčené pozemky nebo jejich části za cenu stanovenou znaleckým posudkem v souladu s platnou vyhláškou o oceňování majetku uvádíme následující skutečnosti.

K současné situaci výkonu správy k uvedeným dotčeným pozemkům parc.č. 728, 474, 1879 a 1857 vedených na LV 286, 283 resp. 356 v k.ú. Nemilany, Kožušany a Grygov uvádíme, že původní správce pozemků Zemědělská vodohospodářská správa byla zrušena ke dni 30.6.2012 Opatřením ministerstva zemědělství ČR ze dne 9.12.2011. Správcem nemovitého majetku se do dalšího určení stalo Ministerstvo zemědělství a jeho příslušný odbor vnitřní správy. Z jeho pohledu s navrhovaným způsobem řešení protipovodňových opatření v obecné rovině souhlasíme. Nestalo se však příslušným vykonávat správu samotných vodních toků či majetku HOZ(hlavní odvodňovací zařízení) na pozemcích, kterou vykonává správce vodních toků, resp. sekce správy vodohospodářských děl Státního pozemkového úřadu České republiky.

K vyjádření k věcnému řešení jako správci vodních toků nebo HOZ nemáme ve věci oprávnění, za vlastníka pozemku k realizaci záměru uvádíme, že vzhledem k tomu, že nelze v rámci současného Ministerstva zemědělství zabezpečovat veškerou agendu nakládání s majetkem státu, včetně jejího administrativního zajištění, související s převodem pozemků bývalé Zemědělské vodohospodářské správy na jiný subjekt, s nímž je spojeno prověřování pozemků v místě, vyhotovování rozhodnutí nepotřebnosti a případná širší nabídka v rámci státu, včetně posuzování možnosti, vhodnosti a zákonných podmínek a možných výjimek převodu nemovitého majetku na státní nebo nestátní subjekt,

nemůžeme vydat souhlasné stanovisko s prodejem pozemků nebo jejich částí. Požadované převody pozemků budou uskutečňovány následně po jejich převodu na Státní pozemkový úřad. V případě další komunikace se obraťte na výše uvedenou kontaktní osobu.

S pozdravem

Ing. Jiří Šlachta
ředitel odboru

Potvrzení o odeslání dokumentu ke konverzi

Číslo zprávy v uložšti:

811377812525698061066



Datum vystavení: **18.6.2013**

Ke konverzi nejpozději dne: **18.7.2013**

Potvrzujeme, že dokument byl vložen do úschovny pro potřeby konverze v souladu s ustanovením zákona č. 300/2008 Sb., o elektronických úkonech a autorizované konverzi dokumentů, v platném znění.

Důležitá upozornění:

Dokument může být na základě tohoto potvrzení předán ke konverzi z elektronické podoby do listinné pouze jednou. Po provedení konverze bude dokument z úschovny odstraněn. Listinnou podobu dokumentu si můžete osobně vyzvednout na kterémkoli kontaktním místě Czech POINT nejpozději do 30 kalendářních dnů. Nebude-li konverze provedena, bude dokument z evidence odstraněn.

Seznam kontaktních míst Czech POINT najdete zde:

<http://www.czechpoint.cz/web/?q=node/62>

STÁTNÍ POZEMKOVÝ ÚŘAD

Sídlo: Husinecká 1024/11a, 130 00 Praha 3, IČ: 01312774, DIČ: CZ01312774

Adresa pro doručování: Státní pozemkový úřad, Krajský pozemkový úřad pro Olomoucký kraj,
tř. Kosmonautů 989/8, 772 00 Olomouc

Váš dopis zn.:

ze dne : 6.5.2013

Naše značka: SPÚ 211602/2013/121/Chrom

Vyřizuje: Ing. Chromčáková

tel: 585757238

fax: 585413960

datum : 22.5.2013

E-mail : h.chromcakova@spucr.cz

Sweco Hydroprojekt a.s.
odštěpný závod Brno
Ing. Nováková
Minská 18
616 00 Brno

Sdělení

Krajský pozemkový úřad pro Olomoucký kraj obdržel Vaši žádost o vyjádření k pozemkům, které jsou dotčeny návrhem stavby „Morava – ř.km 226,400 – 231,800 přírodě blízká protipovodňová opatření“.

K této Vaši žádosti sdělujeme následující :

Státní pozemkový úřad vydává souhlasy k trvalému záboru pozemků ve své příslušnosti hospodaření pouze za podmínky jejich následného majetkoprávního vypořádání. Před vydáním souhlasu je tedy nutné prověřit, zda je pozemek převoditelný.

S ohledem na ust. § 13 zákona č. 428/2012 Sb., o majetkovém vyrovnání s církvemi a náboženskými společnostmi, jsou minimálně do konce roku 2014 z převodu vyloučeny pozemky, které byly původním církevním majetkem. Tímto ustanovením je např. dotčen pozemek p.č. 287/48 KN v k.ú. Vsisko.

Jakmile bude aktuální zpracování dokumentace k územnímu řízení, zašlete prosím s dostatečnou časovou rezervou novou žádost, na základě které budou dotčené pozemky prověřeny a žádost bude postoupena našemu ústředí k vydání souhlasu s územním rozhodnutím, popř. stavebním povolením.

S pozdravem

JUDr. Roman Brnčal, LL.M.

Státní pozemkový úřad,

ředitel KPU pro Olomoucký kraj

za správnost : Ing. Helena Chromčáková

Stanoviska vlastníků dotčených nemovitostí**SO 01.4**

Poř.č.	Jméno, kontakt	k.ú.	urgováno	souhlas	podmínky	nesouhlas	nedoručeno
1.	Spurný Jaroslav Ing., č.p. 360, 78347 Hněvotín	Holice u Olomouce				X	
2.	Spurný Jaroslav Ing. a Spurná Dana, č.p. 360, 78347 Hněvotín	Holice u Olomouce				X	
3.	Státní pozemkový úřad, Husinecká 1024/11a, 130 00 Praha	Holice u Olomouce			X		
4.	Statutární město Olomouc, Horná náměstí 583, 771 27 Olomouc	Holice u Olomouce					

PŘEDBĚŽNÉ VYJÁDRĚNÍ VLASTNÍKA POZEMKU

Jméno a příjmení:

Spurný Jaroslav Ing.

Bydliště:

Hněvotín č.p. 360 , 78347 Hněvotín

Prohlašuji, že jsem vlastníkem (spoluvlastníkem) pozemku:

p.č. dle KN	Zapsaný na LV	Druh pozemku	Vlastnický podíl	Způsob dotčení viz situace	k.ú.
1800/50 1804 1805/1 1808/1 1810 1823/3 1823/21 1801	1136	orná půda orná půda orná půda orná půda orná půda zast.pl.a nádv. ostatní plocha orná půda	Vlast.	SO 01.4	Holice u Olomouce

Byl/a jsem seznámen/a se záměrem akce „Morava – ř.km 226,400 – 231,800 přírodě blízká protipovodňová opatření“, jejímž investorem je Povodí Moravy s.p.

Byl/a jsem seznámen/a s tím, že plánovaný záměr se dotkne výše uvedeného pozemku v mém vlastnictví (spoluvlastnictví), respektive jeho části.

Byl/a jsem seznámen/a s tím, že mám možnost prodat do vlastnictví Povodí Moravy s.p. dotčenou část mého pozemků za cenu stanovenou znaleckým posudkem v souladu s platnou vyhláškou o oceňování majetku. Dle výměru MF č. 01/2010 je stanovena minimální cena pro pozemky přímo dotčené stavbou přírodě blízkého protipovodňového opatření 60 Kč/m² a pro pozemky ve funkčním celku s touto stavbou 30 Kč/ m².

S realizací výše uvedené akce (prosím označte Vámi zvolenou variantu)

- ☐ Předběžně souhlasím s tím, že v případě realizace stavby nebo její etapy odprodám dotčenou část mého pozemku potřebnou pro tuto stavbu nebo umožním její realizaci.
- ☐ Předběžně souhlasím s tím, že v případě realizace stavby nebo její etapy odprodám dotčenou část mého pozemku potřebnou pro tuto stavbu nebo umožním její realizaci, avšak za těchto podmínek:

- ☐ S prodejem části mého pozemku pro tuto stavbu nesouhlasím či realizaci této stavby nestrpím, a to z těchto důvodů:

Pro usnadnění další komunikace uvádím další kontakty na mou osobu:

Aktuální adresa:

Telefon:

E-mail:

V dne

Podpis vlastníka

Tento dokument slouží investorovi akce – Povodí Moravy, s.p. ke zjištění realizovatelnosti akce a je prvním krokem v komunikaci s vlastníkem pozemku. Tento dokument není smlouvou o smlouvě budoucí a předběžný souhlas zde uvedený není právně vymahatelný.

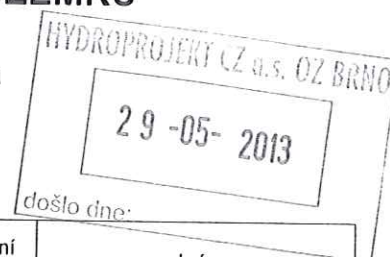
PŘEDBĚŽNÉ VYJÁDŘENÍ VLASTNÍKA POZEMKU

Jméno a příjmení: **Spurný Jaroslav Ing. a Spurná Dana**

Bydliště: **Hněvotín č.p. 360 , 78347 Hněvotín**

Prohlašuji, že jsem vlastníkem (spoluvlastníkem) pozemku:

p.č. dle KN	Zapsaný na LV	Druh pozemku	Vlastnický podíl	Způsob dotčení viz situace	k.ú.
1807 1969 1972 1833	1204	ostatní plocha ostatní plocha ostatní plocha orná půda	SJM	SO 01.4	Holice u Olomouce



Byl/a jsem seznámen/a se záměrem akce „Morava – ř.km 226,400 – 231,800 přírodě blízká protipovodňová opatření“, jejímž investorem je Povodí Moravy s.p.

Byl/a jsem seznámen/a s tím, že plánovaný záměr se dotkne výše uvedeného pozemku v mém vlastnictví (spoluvlastnictví), respektive jeho části.

Byl/a jsem seznámen/a s tím, že mám možnost prodat do vlastnictví Povodí Moravy s.p. dotčenou část mého pozemků za cenu stanovenou znaleckým posudkem v souladu s platnou vyhláškou o oceňování majetku. Dle výměru MF č. 01/2010 je stanovena minimální cena pro pozemky přímo dotčené stavbou přírodě blízkého protipovodňového opatření 60 Kč/m² a pro pozemky ve funkčním celku s touto stavbou 30 Kč/ m².

S realizací výše uvedené akce (prosím označte Vámi zvolenou variantu)

- ☐ Předběžně souhlasím s tím, že v případě realizace stavby nebo její etapy odprodám dotčenou část mého pozemku potřebnou pro tuto stavbu nebo umožním její realizaci.
- ☐ Předběžně souhlasím s tím, že v případě realizace stavby nebo její etapy odprodám dotčenou část mého pozemku potřebnou pro tuto stavbu nebo umožním její realizaci, avšak za těchto podmínek:

- ☐ S prodejem části mého pozemku pro tuto stavbu nesouhlasím či realizaci této stavby nestrpím, a to z těchto důvodů:

Pro usnadnění další komunikace uvádím další kontakty na mou osobu:

Aktuální adresa:

Telefon:

E-mail:

V Olomouci dne 20.5.2013


Podpis vlastníka

Tento dokument slouží investorovi akce – Povodí Moravy, s.p. ke zjištění realizovatelnosti akce a je prvním krokem v komunikaci s vlastníkem pozemku. Tento dokument není smlouvou o smlouvě budoucí a předběžný souhlas zde uvedený není právně vymahatelný.

STÁTNÍ POZEMKOVÝ ÚŘAD

Sídlo: Husinecká 1024/11a, 130 00 Praha 3, IČ: 01312774, DIČ: CZ01312774

Adresa pro doručování: Státní pozemkový úřad, Krajský pozemkový úřad pro Olomoucký kraj,
tř. Kosmonautů 989/8, 772 00 Olomouc

Váš dopis zn.:

ze dne : 6.5.2013

Naše značka: SPÚ 211602/2013/121/Chrom

Vyřizuje: Ing. Chromčáková

tel: 585757238

fax: 585413960

datum : 22.5.2013

E-mail : h.chromcakova@spucr.cz

Sweco Hydroprojekt a.s.
odštěpný závod Brno
Ing. Nováková
Minská 18
616 00 Brno

Sdělení

Krajský pozemkový úřad pro Olomoucký kraj obdržel Vaši žádost o vyjádření k pozemkům, které jsou dotčeny návrhem stavby „Morava – ř.km 226,400 – 231,800 přírodě blízká protipovodňová opatření“.

K této Vaší žádosti sdělujeme následující :

Státní pozemkový úřad vydává souhlasy k trvalému záboru pozemků ve své příslušnosti hospodaření pouze za podmínky jejich následného majetkoprávního vypořádání. Před vydáním souhlasu je tedy nutné prověřit, zda je pozemek převoditelný.

S ohledem na ust. § 13 zákona č. 428/2012 Sb., o majetkovém vyrovnání s církvemi a náboženskými společnostmi, jsou minimálně do konce roku 2014 z převodu vyloučeny pozemky, které byly původním církevním majetkem. Tímto ustanovením je např. dotčen pozemek p.č. 287/48 KN v k.ú. Vsisko.

Jakmile bude aktuální zpracování dokumentace k územnímu řízení, zašlete prosím s dostatečnou časovou rezervou novou žádost, na základě které budou dotčené pozemky prověřeny a žádost bude postoupena našemu ústředí k vydání souhlasu s územním rozhodnutím, popř. stavebním povolením.

S pozdravem

JUDr. Roman Brnčal, LL.M.

Státní pozemkový úřad,

ředitel KPU pro Olomoucký kraj


za správnost : Ing. Helena Chromčáková

Stanoviska vlastníků dotčených nemovitostí**SO 01.5**

Poř.č.	Jméno, kontakt	k.ú.	urgováno	souhlas	podmínky	nesouhlas	nedoručeno
1.	Bazgerová Eva, Kožušany 55, 783 75 Kožušany-Tážaly	Kožušany		X			
2.	Burešová Helena, Kožušany 83, 783 75 Kožušany-Tážaly	Kožušany	11. 6. 2013			X	
3.	Doleželová Růžena, adresa neznámá	Kožušany					
4.	Dostálová Alena, Olomoucká 350, 783 75 Dub nad Moravou	Kožušany	11. 6. 2013	X			
5.	Dostálová Marie, Hraniční 10/7, 779 00 Olomouc	Kožušany			X		
6.	Heclová Jana, Kožušany 119, 783 75 Kožušany-Tážaly	Kožušany	11. 6. 2013			X	
7.	Houšková Bronislava, nám. Prokopa Velikého 1889/1, 390 03 Tábor	Kožušany		X			
8.	Hrabalová Jitka, Blatec č.p. 43, 783 75 Blatec	Kožušany	11. 6. 2013				
9.	Hradil Josef, Kožušany 22, 783 75 Kožušany-Tážaly	Kožušany	11. 6. 2013				
10.	Hradil Josef, Tyršova 109, 783 75 Dub nad Moravou	Kožušany	11. 6. 2013			X	
11.	IZOTECH MORAVIA, spol. s r.o., Kožušany 162, 783 75 Kožušany-Tážaly	Kožušany	11. 6. 2013		X		
12.	Jakubcová Radka, Charváty č.p. 113, 783 75 Charváty	Kožušany	11. 6. 2013				
13.	Kalábová Marie, Kožušany 30, 783 75 Kožušany	Kožušany					X
14.	Konůpková Svatava, Slavonínská 233/49, 779 00 Olomouc	Kožušany	11. 6. 2013				
15.	Kovář Bohuslav, Kožušany 142, 783 75 Kožušany-Tážaly	Kožušany	11. 6. 2013			X	
16.	Kuchtová Hana, Masarykova 815, 280 02 Kolín	Kožušany	11. 6. 2013	X			
17.	Langerová Kateřina, Kožušany 32, 783 75 Kožušany-Tážaly	Kožušany	11. 6. 2013			X	
18.	Lenochová Marie, adresa neznámá	Kožušany					
19.	Lošťák Jaromír, Durychova 444/3, 783 01 Olomouc	Kožušany	11. 6. 2013		X		
20.	MORAVIA FLEXOPER, spol. s r. o., Kožušany 158, 783 75 Kožušany-Tážaly	Kožušany	11. 6. 2013		X		
21.	Mrázek Jiří Mgr., Kožušany 127, 783 75 Kožušany-Tážaly	Kožušany	11. 6. 2013				
22.	Mrázek Tomáš, Kožušany 127, 783 78 Kožušany-Tážaly	Kožušany				X	
23.	Mrázková Hana Ing., Kožušany 6, 783 75 Kožušany-Tážaly	Kožušany	11. 6. 2013	X			
24.	Nakládalová Jiřina, Kožušany 39, 783 78 Kožušany-Tážaly	Kožušany	11. 6. 2013	X			

25.	Navrátilová Marie, Bystročice č.p. 130, 779 00 Bystročice	Kožušany		X			
26.	OMEGA DEVELOPER'S OUTSOURCING s. r. o., Na Střelnici 1212/39, 779 00 Olomouc	Kožušany	11. 6. 2013			X	
27.	Polcerová Jarmila, Lobotice č.p. 208, 751 01 Lobodice	Kožušany		X			
28.	Pospíšilová Jitka Ing., Charváty č.p. 113, 783 75 Charváty	Kožušany	11. 6. 2013				
29.	Procházková Anna, Kožušany 59, 783 75 Kožušany-Tážaly	Kožušany	11. 6. 2013	X			
30.	Skyva Josef, adresa neznámá	Kožušany					
31.	Skyvová Anna, adresa neznámá	Kožušany					
32.	Smitalová Eva, Kožušany 17, 783 75 Kožušany-Tážaly	Kožušany		X			
33.	Smyslíl Miloslav, Trnkova 538/11, 779 00 Olomouc	Kožušany	11. 6. 2013				
34.	Svoboda Tomáš, Kožušany 13, 783 78 Kožušany-Tážaly	Kožušany				X	
35.	Sýkorová Oldřiška, Kmochova 696/29, 779 00 Olomouc	Kožušany			X		
36.	Šelep Alois, Tážaly 54, 783 75 Kožušany-Tážaly	Kožušany	11. 6. 2013				
37.	Štěpánková Milena, Nádražní 286/25, 793 95 Město Albrechtice	Kožušany			X		
38.	Thomas Jiří, Kožušany 57, 783 75 Kožušany-Tážaly	Kožušany	11. 6. 2013				
39.	Thomas Jiří a Thomasová Ivana, Kožušany 57, 783 75 Kožušany-Tážaly	Kožušany	11. 6. 2013				
40.	Vaca Bohumil, Kožušany 10, 783 75 Kožušany-Tážaly	Kožušany		X			
41.	Vaca Jan, Kožušany 117, 783 75 Kožušany-Tážaly	Kožušany			X		
42.	Vacek Pavel, Drahlav 267, 783 75 Charváty	Kožušany	11. 6. 2013				
43.	Válek Milan Ing. a Válková Zdeňka Mgr., Českobratrská 142/44, 779 00 Olomouc	Kožušany				X	
44.	Veselý Tomáš Ing., Jižní VII 963/12, 141 00 Praha 4	Kožušany		X			
45.	Všetičková Anděla, Bystročice č.p. 74, 779 00 Bystročice	Kožušany		X			
46.	Zatloukalová Dagmar, Bystročice č.p. 35, 779 00 Bystročice	Kožušany		X			
47.	Ženčák František, Severovýchod 481/23, 789 01 Zábřeh	Kožušany	11. 6. 2013	X			
48.	Ženčák Jaroslav, U Splavu 675, 788 13 Rapotín	Kožušany			X		
49.	Ženčák Václav, Tážaly 80, 783 75 Kožušany-Tážaly	Kožušany		X			
50.	Ženčáková Marie, Čes. Legii 98/2, 793 95 Město Albrechtice	Kožušany	11. 6. 2013				X
51.	SS Olomouckého kraje, p.o., Lipenská 753/120, 772 11 Olomouc	Kožušany		X			
52.	Státní pozemkový úřad, Husinecká 1024/11a, 130 00 Praha	Kožušany			X		
53.	Obec Kožušany-Tážaly, Tážaly 1, 783 75 Kožušany-Tážaly	Kožušany			X		

PŘEDBĚŽNÉ VYJÁDRĚNÍ VLASTNÍKA POZEMKU



Jméno a příjmení: **Bazgerová Eva**
 Bydliště: **Kožušany 55, 783 75 Kožušany-Tážaly**

Prohlašuji, že jsem vlastníkem (spoluvlastníkem) pozemku:

p.č. dle KN	Zapsaný na LV	Druh pozemku	Vlastnický podíl	Způsob dotčení viz situace	k.ú.
43/2	541	Orná půda	24/216	SO 01.5	Kožušany

Byl/a jsem seznámen/a se záměrem akce „Morava – ř.km 226,400 – 231,800 přírodě blízká protipovodňová opatření“, jejímž investorem je Povodí Moravy s.p.

Byl/a jsem seznámen/a s tím, že plánovaný záměr se dotkne výše uvedeného pozemku v mém vlastnictví (spoluvlastnictví), respektive jeho části.

Byl/a jsem seznámen/a s tím, že mám možnost prodat do vlastnictví Povodí Moravy s.p. dotčenou část mého pozemků za cenu stanovenou znaleckým posudkem v souladu s platnou vyhláškou o oceňování majetku. Dle výměru MF č. 01/2010 je stanovena minimální cena pro pozemky přímo dotčené stavbou přírodě blízkého protipovodňového opatření 60 Kč/m² a pro pozemky ve funkčním celku s touto stavbou 30 Kč/ m².

S realizací výše uvedené akce (prosím označte Vámi zvolenou variantu)

- ☒ **Předběžně souhlasím s tím, že v případě realizace stavby nebo její etapy odprodám dotčenou část mého pozemku potřebnou pro tuto stavbu nebo umožním její realizaci.**
- ☐ **Předběžně souhlasím s tím, že v případě realizace stavby nebo její etapy odprodám dotčenou část mého pozemku potřebnou pro tuto stavbu nebo umožním její realizaci, avšak za těchto podmínek:**
- ☐ **S prodejem části mého pozemku pro tuto stavbu nesouhlasím či realizaci této stavby nestrpím, a to z těchto důvodů:**

Pro usnadnění další komunikace uvádím další kontakty na mou osobu:

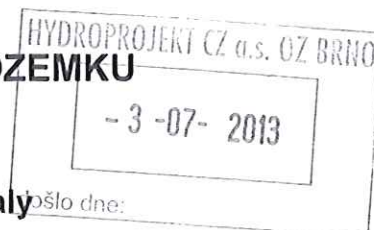
Aktuální adresa: *Bazgerová Kožušany 55*
 Telefon:
 E-mail:

V *Kožušany* dne *7.5.2013*

Bazgerová Eva
 Podpis vlastníka

Tento dokument slouží investorovi akce – Povodí Moravy, s.p. ke zjištění realizovatelnosti akce a je prvním krokem v komunikaci s vlastníkem pozemku. Tento dokument není smlouvou o smlouvě budoucí a předběžný souhlas zde uvedený není právně vymahatelný.

PŘEDBĚŽNÉ VYJÁDRĚNÍ VLASTNÍKA POZEMKU

Jméno a příjmení: **Burešová Helena**Bydliště: **Kožušany 83, 783 75 Kožušany-Tážaly**

Prohlašuji, že jsem vlastníkem (spoluvlastníkem) pozemku:

p.č. dle KN	Zapsaný na LV	Druh pozemku	Vlastnický podíl	Způsob dotčení viz situace	k.ú.
43/2	541	Orná půda	4/216	SO 01.5	Kožušany

Byl/a jsem seznámen/a se záměrem akce „Morava – ř.km 226,400 – 231,800 přírodě blízká protipovodňová opatření“, jejímž investorem je Povodí Moravy s.p.

Byl/a jsem seznámen/a s tím, že plánovaný záměr se dotkne výše uvedeného pozemku v mém vlastnictví (spoluvlastnictví), respektive jeho části.

Byl/a jsem seznámen/a s tím, že mám možnost prodat do vlastnictví Povodí Moravy s.p. dotčenou část mého pozemků za cenu stanovenou znaleckým posudkem v souladu s platnou vyhláškou o oceňování majetku. Dle výměru MF č. 01/2010 je stanovena minimální cena pro pozemky přímo dotčené stavbou přírodě blízkého protipovodňového opatření 60 Kč/m² a pro pozemky ve funkčním celku s touto stavbou 30 Kč/ m².

S realizací výše uvedené akce (prosím označte Vámi zvolenou variantu)

- ☐ Předběžně souhlasím s tím, že v případě realizace stavby nebo její etapy odprodám dotčenou část mého pozemku potřebnou pro tuto stavbu nebo umožním její realizaci.
- ☐ Předběžně souhlasím s tím, že v případě realizace stavby nebo její etapy odprodám dotčenou část mého pozemku potřebnou pro tuto stavbu nebo umožním její realizaci, avšak za těchto podmínek: _____

☒ S prodejem části mého pozemku pro tuto stavbu nesouhlasím či realizaci této stavby nestrpím, a to z těchto důvodů: *Ja nesouhlasím ani s realizací této stavby.*

Pro usnadnění další komunikace uvádím další kontakty na mou osobu:

Aktuální adresa:

Telefon:

E-mail:

V *Kožušany* dne *27.6.2013*

Burešová Helena

Podpis vlastníka

Tento dokument slouží investorovi akce – Povodí Moravy, s.p. ke zjištění realizovatelnosti akce a je prvním krokem v komunikaci s vlastníkem pozemku. Tento dokument není smlouvou o smlouvě budoucí a předběžný souhlas zde uvedený není právně vymahatelný.

17-06-2013

došlo dne:

PŘEDBĚŽNÉ VYJÁDŘENÍ VLASTNÍKA POZEMKU

Jméno a příjmení:

Dostálová Alena

Bydliště:

Olomoucká 350, 783 75 Dub nad Moravou

Prohlašuji, že jsem vlastníkem (spoluvlastníkem) pozemku:

p.č. dle KN	Zapsaný na LV	Druh pozemku	Vlastnický podíl	Způsob dotčení viz situace	k.ú.
43/2	541	Orná půda	12/216	SO 01.5	Kožušany

Byl/a jsem seznámen/a se záměrem akce „**Morava – ř.km 226,400 – 231,800 přírodě blízká protipovodňová opatření**“, jejímž investorem je Povodí Moravy s.p.

Byl/a jsem seznámen/a s tím, že plánovaný záměr se dotkne výše uvedeného pozemku v mém vlastnictví (spoluvlastnictví), respektive jeho části.

Byl/a jsem seznámen/a s tím, že mám možnost prodat do vlastnictví Povodí Moravy s.p. dotčenou část mého pozemků za cenu stanovenou znaleckým posudkem v souladu s platnou vyhláškou o oceňování majetku. Dle výměru MF č. 01/2010 je stanovena minimální cena pro pozemky přímo dotčené stavbou přírodě blízkého protipovodňového opatření 60 Kč/m² a pro pozemky ve funkčním celku s touto stavbou 30 Kč/m².

S realizací výše uvedené akce (prosím označte Vámi zvolenou variantu)

- ☒ **Předběžně souhlasím s tím, že v případě realizace stavby nebo její etapy odprodám dotčenou část mého pozemku potřebnou pro tuto stavbu nebo umožním její realizaci.**
- ☐ **Předběžně souhlasím s tím, že v případě realizace stavby nebo její etapy odprodám dotčenou část mého pozemku potřebnou pro tuto stavbu nebo umožním její realizaci, avšak za těchto podmínek:**
- ☐ **S prodejem části mého pozemku pro tuto stavbu nesouhlasím či realizaci této stavby nestrpím, a to z těchto důvodů:**

Pro usnadnění další komunikace uvádím další kontakty na mou osobu:

Aktuální adresa: **OLMOUCKÁ 350 DUB NAD MORAVOU 78375**

Telefon: **608 352 548**

E-mail: **—**

V **DUB NAD MOR.** dne **13.6.2013**

Dostálová Alena

Podpis vlastníka

Tento dokument slouží investorovi akce – Povodí Moravy, s.p. ke zjištění realizovatelnosti akce a je prvním krokem v komunikaci s vlastníkem pozemku. Tento dokument není smlouvou o smlouvě budoucí a předběžný souhlas zde uvedený není právně vymahatelný.

PŘEDBĚŽNÉ VYJÁDRĚNÍ VLASTNÍKA POZEMKU

Jméno a příjmení:

Dostálová Marie

Bydliště:

Hraniční 10/7, 779 00 Olomouc

Prohlašuji, že jsem vlastníkem (spoluvlastníkem) pozemku:

p.č. dle KN	Zapsaný na LV	Druh pozemku	Vlastnický podíl	Způsob dotčení viz situace	k.ú.
22/19	88	Orná půda	1/2	SO 01.5	Kožušany

Byl/a jsem seznámen/a se záměrem akce „Morava – ř.km 226,400 – 231,800 přírodě blízká protipovodňová opatření“, jejímž investorem je Povodí Moravy s.p.

Byl/a jsem seznámen/a s tím, že plánovaný záměr se dotkne výše uvedeného pozemku v mém vlastnictví (spoluvlastnictví), respektive jeho části.

Byl/a jsem seznámen/a s tím, že mám možnost prodat do vlastnictví Povodí Moravy s.p. dotčenou část mého pozemku za cenu stanovenou znaleckým posudkem v souladu s platnou vyhláškou o oceňování majetku. Dle výměru MF č. 01/2010 je stanovena minimální cena pro pozemky přímo dotčené stavbou přírodě blízkého protipovodňového opatření 60 Kč/m² a pro pozemky ve funkčním celku s touto stavbou 30 Kč/ m².

S realizací výše uvedené akce (prosím označte Vámi zvolenou variantu)

- ☐ Předběžně souhlasím s tím, že v případě realizace stavby nebo její etapy odprodám dotčenou část mého pozemku potřebnou pro tuto stavbu nebo umožním její realizaci.
- ☐ Předběžně souhlasím s tím, že v případě realizace stavby nebo její etapy odprodám dotčenou část mého pozemku potřebnou pro tuto stavbu nebo umožním její realizaci, avšak za těchto podmínek:

Odprodám své pozemky, které odkaupíte výše uvedeným pozemkům 22/19 zapsaným na LV 88 v celém rozsahu. S cenou minimálně 60 Kč/m² na pozemky dotčené stavbou souhlasím. Za pozemky se vegetačním celkem a touto stavbou požadují cenu minimálně 40-50 Kč/m².

- ☐ S prodejem části mého pozemku pro tuto stavbu nesouhlasím či realizaci této stavby nestrpím, a to z těchto důvodů:

Pro usnadnění další komunikace uvádím další kontakty na mou osobu:

Aktuální adresa:

Telefon:

E-mail:

V Olomouci dne 16.5.2013

Dostálová Marie
Podpis vlastníka

Tento dokument slouží investorovi akce – Povodí Moravy, s.p. ke zjištění realizovatelnosti akce a je prvním krokem v komunikaci s vlastníkem pozemku. Tento dokument není smlouvou o smlouvě budoucí a předběžný souhlas zde uvedený není právně vymahatelný.

PŘEDBĚŽNÉ VYJÁDRĚNÍ VLASTNÍKA POZEMKU



Jméno a příjmení: **Heclová Jana**

Bydliště: **Kožušany 119, 783 75 Kožušany-Tážaly**

Prohlašuji, že jsem vlastníkem (spoluvlastníkem) pozemku:

p.č. dle KN	Zapsaný na LV	Druh pozemku	Vlastnický podíl	Způsob dotčení viz situace	k.ú.
43/2	541	Orná půda	4/216	SO 01.5	Kožušany

Byl/a jsem seznámen/a se záměrem akce „Morava – ř.km 226,400 – 231,800 přírodě blízká protipovodňová opatření“, jejímž investorem je Povodí Moravy s.p.

Byl/a jsem seznámen/a s tím, že plánovaný záměr se dotkne výše uvedeného pozemku v mém vlastnictví (spoluvlastnictví), respektive jeho části.

Byl/a jsem seznámen/a s tím, že mám možnost prodat do vlastnictví Povodí Moravy s.p. dotčenou část mého pozemků za cenu stanovenou znaleckým posudkem v souladu s platnou vyhláškou o oceňování majetku. Dle výměru MF č. 01/2010 je stanovena minimální cena pro pozemky přímo dotčené stavbou přírodě blízkého protipovodňového opatření 60 Kč/m² a pro pozemky ve funkčním celku s touto stavbou 30 Kč/ m².

S realizací výše uvedené akce (prosím označte Vámi zvolenou variantu)

- ☐ Předběžně souhlasím s tím, že v případě realizace stavby nebo její etapy odprodám dotčenou část mého pozemku potřebnou pro tuto stavbu nebo umožním její realizaci.
- ☐ Předběžně souhlasím s tím, že v případě realizace stavby nebo její etapy odprodám dotčenou část mého pozemku potřebnou pro tuto stavbu nebo umožním její realizaci, avšak za těchto podmínek:

zásadně
☒ S prodejem části mého pozemku pro tuto stavbu nesouhlasím či realizaci této stavby nestrpím, a to z těchto důvodů:
1) zmenšení a to výrazné, mého podílu z dědictví = půdního fondu
2) zbytečnost tak velké stavby

Pro usnadnění další komunikace uvádím další kontakty na mou osobu:

Aktuální adresa:

Telefon:

E-mail:

V *Kožušanech* dne *14. 6. 2013*

Heclová Jana

 Podpis vlastníka

Tento dokument slouží investorovi akce – Povodí Moravy, s.p. ke zjištění realizovatelnosti akce a je prvním krokem v komunikaci s vlastníkem pozemku. Tento dokument není smlouvou o smlouvě budoucí a předběžný souhlas zde uvedený není právně vymahatelný.

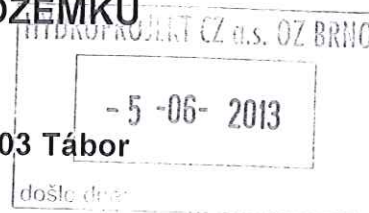
PŘEDBĚŽNÉ VYJÁDRĚNÍ VLASTNÍKA POZEMKU

Jméno a příjmení:

Houšková Bronislava

Bydliště:

nám. Prokopa Velikého 1889/1, 390 03 Tábor



Prohlašuji, že jsem vlastníkem (spoluvlastníkem) pozemku:

p.č. dle KN	Zapsaný na LV	Druh pozemku	Vlastnický podíl	Způsob dotčení viz situace	k.ú.
43/2	541	Orná půda	1/72	SO 01.5	Kožušany

Byl/a jsem seznámen/a se záměrem akce „Morava – ř.km 226,400 – 231,800 přírodě blízká protipovodňová opatření“, jejímž investorem je Povodí Moravy s.p.

Byl/a jsem seznámen/a s tím, že plánovaný záměr se dotkne výše uvedeného pozemku v mém vlastnictví (spoluvlastnictví), respektive jeho části.

Byl/a jsem seznámen/a s tím, že mám možnost prodat do vlastnictví Povodí Moravy s.p. dotčenou část mého pozemků za cenu stanovenou znaleckým posudkem v souladu s platnou vyhláškou o oceňování majetku. Dle výměru MF č. 01/2010 je stanovena minimální cena pro pozemky přímo dotčené stavbou přírodě blízkého protipovodňového opatření 60 Kč/m² a pro pozemky ve funkčním celku s touto stavbou 30 Kč/ m².

S realizací výše uvedené akce (prosím označte Vámi zvolenou variantu)

☒ Předběžně souhlasím s tím, že v případě realizace stavby nebo její etapy odprodám dotčenou část mého pozemku potřebnou pro tuto stavbu nebo umožním její realizaci.

☐ Předběžně souhlasím s tím, že v případě realizace stavby nebo její etapy odprodám dotčenou část mého pozemku potřebnou pro tuto stavbu nebo umožním její realizaci, avšak za těchto podmínek:

☐ S prodejem části mého pozemku pro tuto stavbu nesouhlasím či realizaci této stavby nestrpím, a to z těchto důvodů:

Pro usnadnění další komunikace uvádím další kontakty na mou osobu:

Aktuální adresa:

Telefon: 721 837 152

E-mail: pepino@volny.cz

V Táboře dne 10.5.2013


Houšková
Podpis vlastníka

Tento dokument slouží investorovi akce – Povodí Moravy, s.p. ke zjištění realizovatelnosti akce a je prvním krokem v komunikaci s vlastníkem pozemku. Tento dokument není smlouvou o smlouvě budoucí a předběžný souhlas zde uvedený není právně vymahatelný.

PŘEDBĚŽNÉ VYJÁDRĚNÍ VLASTNÍKA POZEMKU

Jméno a příjmení: **Hradil Josef**

Bydliště: **Tyršova 109, 783 75 Dub nad Moravou**



Prohlašuji, že jsem vlastníkem (spoluvlastníkem) pozemku:

p.č. dle KN	Zapsaný na LV	Druh pozemku	Vlastnický podíl	Způsob dotčení viz situace	k.ú.
333/8	64	Orná půda	1/4	SO 01.5	Kožušany

Byl/a jsem seznámen/a se záměrem akce „Morava – ř.km 226,400 – 231,800 přírodě blízká protipovodňová opatření“, jejímž investorem je Povodí Moravy s.p.

Byl/a jsem seznámen/a s tím, že plánovaný záměr se dotkne výše uvedeného pozemku v mém vlastnictví (spoluvlastnictví), respektive jeho části.

Byl/a jsem seznámen/a s tím, že mám možnost prodat do vlastnictví Povodí Moravy s.p. dotčenou část mého pozemků za cenu stanovenou znaleckým posudkem v souladu s platnou vyhláškou o oceňování majetku. Dle výměru MF č. 01/2010 je stanovena minimální cena pro pozemky přímo dotčené stavbou přírodě blízkého protipovodňového opatření 60 Kč/m² a pro pozemky ve funkčním celku s touto stavbou 30 Kč/ m².

S realizací výše uvedené akce (prosím označte Vámi zvolenou variantu)

- ☐ Předběžně souhlasím s tím, že v případě realizace stavby nebo její etapy odprodám dotčenou část mého pozemku potřebnou pro tuto stavbu nebo umožním její realizaci.
- ☐ Předběžně souhlasím s tím, že v případě realizace stavby nebo její etapy odprodám dotčenou část mého pozemku potřebnou pro tuto stavbu nebo umožním její realizaci, avšak za těchto podmínek:

☒ S prodejem části mého pozemku pro tuto stavbu nesouhlasím či realizaci této stavby nestrpím, a to z těchto důvodů:
 BUDE NARUŠENA CELISTVOST POZEMKŮ 333/8, TENTO POZEMEK JE V ÚZEMNÍM PLÁNU
 OBCE VÚČOV PRO PRŮMYŠLOVÝ ZÁSTAVBU, HRAZÍ NA ČÁSTI F. LK AUTOMONT, KTERÁ BYLA
 POSTAVĚNA AŽ PO PODOBNÝ V ROKU 1997, TATO FILMA JE VYUŽITELNÁ OČIHOI DALŠÍ
 KRAJINĚ

Pro usnadnění další komunikace uvádím další kontakty na mou osobu:

Aktuální adresa:

Telefon. **603470571**

E-mail:

V **DUBĚ N. POK** dne **24.6.2013**

Podpis vlastníka

Tento dokument slouží investorovi akce – Povodí Moravy, s.p. ke zjištění realizovatelnosti akce a je prvním krokem v komunikaci s vlastníkem pozemku. Tento dokument není smlouvou o smlouvě budoucí a předběžný souhlas zde uvedený není právně vymahatelný.

PŘEDBĚŽNÉ VYJÁDRĚNÍ VLASTNÍKA POZEMKU

Jméno a příjmení: **IZOTECH MORAVIA, spol. s r.o.**

Bydliště: **Kožušany 162, 783 75 Kožušany-Tážaly**

Prohlašuji, že jsem vlastníkem (spoluvlastníkem) pozemku:

p.č. dle KN	Zapsaný na LV	Druh pozemku	Vlastnický podíl	Způsob dotčení viz situace	k.ú.
43/1	560	Ostatní plocha	Vlast.	SO 01.5	Kožušany

Byl/a jsem seznámen/a se záměrem akce „Morava – ř.km 226,400 – 231,800 přírodě blízká protipovodňová opatření“, jejímž investorem je Povodí Moravy s.p.

Byl/a jsem seznámen/a s tím, že plánovaný záměr se dotkne výše uvedeného pozemku v mém vlastnictví (spoluvlastnictví), respektive jeho části.

Byl/a jsem seznámen/a s tím, že mám možnost prodat do vlastnictví Povodí Moravy s.p. dotčenou část mého pozemků za cenu stanovenou znaleckým posudkem v souladu s platnou vyhláškou o oceňování majetku. Dle výměru MF č. 01/2010 je stanovena minimální cena pro pozemky přímo dotčené stavbou přírodě blízkého protipovodňového opatření 60 Kč/m² a pro pozemky ve funkčním celku s touto stavbou 30 Kč/m².

S realizací výše uvedené akce (prosím označte Vámi zvolenou variantu)

- ☐ Předběžně souhlasím s tím, že v případě realizace stavby nebo její etapy odprodám dotčenou část mého pozemku potřebnou pro tuto stavbu nebo umožním její realizaci.
- ☒ Předběžně souhlasím s tím, že v případě realizace stavby nebo její etapy odprodám dotčenou část mého pozemku potřebnou pro tuto stavbu nebo umožním její realizaci, avšak za těchto podmínek:

POBĚHEK, ODPRODAJE ZA SMLUVNÍ CENU,
SOUDASTI, VYPRACOVANÝCH POZEMKŮ OSOU
POVOLENÉ STAVBY.

- ☐ S prodejem části mého pozemku pro tuto stavbu nesouhlasím či realizaci této stavby nestrpím, a to z těchto důvodů:


Pro usnadnění další komunikace uvádím další kontakty na mou osobu:

Aktuální adresa:

Telefon: 602 745 76

E-mail: MARTIN.LOSTAK@IZOTECH.CZ

V Kožušanech dne 14.6.2013



Podpis vlastníka

Tento dokument slouží investorovi akce – Povodí Moravy, s.p. ke zjištění realizovatelnosti akce a je prvním krokem v komunikaci s vlastníkem pozemku. Tento dokument není smlouvou o smlouvě budoucí a předběžný souhlas zde uvedený není právně vymahatelný.

SO 04.5

Sweco Hydronprojekt a.s.

odštěpný závod Brno
Minská 13 616 00 Brno



Paní
Kaláblová Marie
Kožušany 30
783 75 Kožušany



ZPĚT

Zásilka byla vrácena z důvodu
označeného křížkem

- ☐ nepřijato
☐ nevyzvednuto
☐ odstěhoval se
☐ na uvedené adrese neznámý
☐ adresa nedostatečná
☒ jiný důvod *DEJMELE*
Jiný důvod bylo možno ověřit
ANO ☐ NE ☐

HYDROPROJEKT CZ a.s. OZ BRNO

14-06-2013

došlo dne:

15.

PŘEDBĚŽNÉ VYJÁDŘENÍ VLASTNÍKA POZEMKU

Jméno a příjmení:

Kovář Bohuslav

Bydliště:

Kožušany 142, 783 75 Kožušany-Tážaly

Prohlašuji, že jsem vlastníkem (spoluvlastníkem) pozemku:

p.č. dle KN	Zapsaný na LV	Druh pozemku	Vlastnický podíl	Způsob dotčení viz situace	k.ú.
43/2	541	Orná půda	3/54	SO 01.5	Kožušany

Byl/a jsem seznámen/a se záměrem akce „Morava – ř.km 226,400 – 231,800 přírodě blízká protipovodňová opatření“, jejímž investorem je Povodí Moravy s.p.

Byl/a jsem seznámen/a s tím, že plánovaný záměr se dotkne výše uvedeného pozemku v mém vlastnictví (spoluvlastnictví), respektive jeho části.

Byl/a jsem seznámen/a s tím, že mám možnost prodat do vlastnictví Povodí Moravy s.p. dotčenou část mého pozemků za cenu stanovenou znaleckým posudkem v souladu s platnou vyhláškou o oceňování majetku. Dle výměru MF č. 01/2010 je stanovena minimální cena pro pozemky přímo dotčené stavbou přírodě blízkého protipovodňového opatření 60 Kč/m² a pro pozemky ve funkčním celku s touto stavbou 30 Kč/m².

S realizací výše uvedené akce (prosím označte Vámi zvolenou variantu)

- ☐ Předběžně souhlasím s tím, že v případě realizace stavby nebo její etapy odprodám dotčenou část mého pozemku potřebnou pro tuto stavbu nebo umožním její realizaci.
- ☐ Předběžně souhlasím s tím, že v případě realizace stavby nebo její etapy odprodám dotčenou část mého pozemku potřebnou pro tuto stavbu nebo umožním její realizaci, avšak za těchto podmínek:

- ☒ S prodejem části mého pozemku pro tuto stavbu nesouhlasím či realizaci této stavby nestrpím, a to z těchto důvodů:

Pro usnadnění další komunikace uvádím další kontakty na mou osobu:

Aktuální adresa:

Telefon:

E-mail:

V Kožušanech dne 13.6.2013


.....

Podpis vlastníka

Tento dokument slouží investorovi akce – Povodí Moravy, s.p. ke zjištění realizovatelnosti akce a je prvním krokem v komunikaci s vlastníkem pozemku. Tento dokument není smlouvou o smlouvě budoucí a předběžný souhlas zde uvedený není právně vymahatelný.

PŘEDBĚŽNÉ VYJÁDRĚNÍ VLASTNÍKA POZEMKU

Jméno a příjmení: **Kuchtová Hana**
 Bydliště: **Masarykova 815, 280 02 Kolín**

Prohlašuji, že jsem vlastníkem (spoluvlastníkem) pozemku:



p.č. dle KN	Zapsaný na LV	Druh pozemku	Vlastnický podíl	Způsob dotčení viz situace	k.ú.
43/2	541	Orná půda	1/72	SO 01.5	Kožušany

Byl/a jsem seznámen/a se záměrem akce „Morava – ř.km 226,400 – 231,800 přírodě blízká protipovodňová opatření“, jejímž investorem je Povodí Moravy s.p.

Byl/a jsem seznámen/a s tím, že plánovaný záměr se dotkne výše uvedeného pozemku v mém vlastnictví (spoluvlastnictví), respektive jeho části.

Byl/a jsem seznámen/a s tím, že mám možnost prodat do vlastnictví Povodí Moravy s.p. dotčenou část mého pozemků za cenu stanovenou znaleckým posudkem v souladu s platnou vyhláškou o oceňování majetku. Dle výměru MF č. 01/2010 je stanovena minimální cena pro pozemky přímo dotčené stavbou přírodě blízkého protipovodňového opatření 60 Kč/m² a pro pozemky ve funkčním celku s touto stavbou 30 Kč/ m².

S realizací výše uvedené akce (prosím označte Vámi zvolenou variantu)

- ☒ Předběžně souhlasím s tím, že v případě realizace stavby nebo její etapy odprodám dotčenou část mého pozemku potřebnou pro tuto stavbu nebo umožním její realizaci.
- ☐ Předběžně souhlasím s tím, že v případě realizace stavby nebo její etapy odprodám dotčenou část mého pozemku potřebnou pro tuto stavbu nebo umožním její realizaci, avšak za těchto podmínek:
- ☐ S prodejem části mého pozemku pro tuto stavbu nesouhlasím či realizaci této stavby nestrpím, a to z těchto důvodů:

Pro usnadnění další komunikace uvádím další kontakty na mou osobu:

Aktuální adresa:

Telefon:

E-mail:

V Kolíně dne 17. 6. 2013

Podpis vlastníka

Tento dokument slouží investorovi akce – Povodí Moravy, s.p. ke zjištění realizovatelnosti akce a je prvním krokem v komunikaci s vlastníkem pozemku. Tento dokument není smlouvou o smlouvě budoucí a předběžný souhlas zde uvedený není právně vymahatelný.

PŘEDBĚŽNÉ VYJÁDRĚNÍ VLASTNÍKA POZEMKU

Jméno a příjmení: **Langerová Kateřina**

Bydliště: **Kožušany 32, 783 75 Kožušany-Tážaly**

Prohlašuji, že jsem vlastníkem (spoluvlastníkem) pozemku:

p.č. dle KN	Zapsaný na LV	Druh pozemku	Vlastnický podíl	Způsob dotčení viz situace	k.ú.
22/1	72	Orná půda	Vlast.	SO 01.5	Kožušany

Byl/a jsem seznámen/a se záměrem akce „Morava – ř.km 226,400 – 231,800 přírodě blízká protipovodňová opatření“, jejímž investorem je Povodí Moravy s.p.

Byl/a jsem seznámen/a s tím, že plánovaný záměr se dotkne výše uvedeného pozemku v mém vlastnictví (spoluvlastnictví), respektive jeho části.

Byl/a jsem seznámen/a s tím, že mám možnost prodat do vlastnictví Povodí Moravy s.p. dotčenou část mého pozemků za cenu stanovenou znaleckým posudkem v souladu s platnou vyhláškou o oceňování majetku. Dle výměru MF č. 01/2010 je stanovena minimální cena pro pozemky přímo dotčené stavbou přírodě blízkého protipovodňového opatření 60 Kč/m² a pro pozemky ve funkčním celku s touto stavbou 30 Kč/ m².

S realizací výše uvedené akce (prosím označte Vámi zvolenou variantu)

- ☐ Předběžně souhlasím s tím, že v případě realizace stavby nebo její etapy odprodám dotčenou část mého pozemku potřebnou pro tuto stavbu nebo umožním její realizaci.
- ☐ Předběžně souhlasím s tím, že v případě realizace stavby nebo její etapy odprodám dotčenou část mého pozemku potřebnou pro tuto stavbu nebo umožním její realizaci, avšak za těchto podmínek:

☒ S prodejem části mého pozemku pro tuto stavbu nesouhlasím či realizaci této stavby nestrpím, a to z těchto důvodů:

Nebudu zajišťovat náklady na zřízení, oplocení a jiné práce z povodí.

Pro usnadnění další komunikace uvádím další kontakty na mou osobu:

Aktuální adresa:

Telefon:

E-mail: *langerova19@seznam.cz*

V *Kožušany* dne *12.6.2013*

Podpis vlastníka

Tento dokument slouží investorovi akce – Povodí Moravy, s.p. ke zjištění realizovatelnosti akce a je prvním krokem v komunikaci s vlastníkem pozemku. Tento dokument není smlouvou o smlouvě budoucí a předběžný souhlas zde uvedený není právně vymahatelný.

PŘEDBĚŽNÉ VYJÁDŘENÍ VLASTNÍKA POZEMKU



Jméno a příjmení:

Lošťák Jaromír

Bydliště:

Durychova 444/3, 783 01 Olomouc

Prohlašuji, že jsem vlastníkem (spoluvlastníkem) pozemku:

p.č. dle KN	Zapsaný na LV	Druh pozemku	Vlastnický podíl	Způsob dotčení viz situace	k.ú.
341/2	513	Orná půda	Vlast.	SO 01.5	Kožušany

Byl/a jsem seznámen/a se záměrem akce „Morava – ř.km 226,400 – 231,800 přírodě blízká protipovodňová opatření“, jejímž investorem je Povodí Moravy s.p.

Byl/a jsem seznámen/a s tím, že plánovaný záměr se dotkne výše uvedeného pozemku v mém vlastnictví (spoluvlastnictví), respektive jeho části.

Byl/a jsem seznámen/a s tím, že mám možnost prodat do vlastnictví Povodí Moravy s.p. dotčenou část mého pozemku za cenu stanovenou znaleckým posudkem v souladu s platnou vyhláškou o oceňování majetku. Dle výměru MF č. 01/2010 je stanovena minimální cena pro pozemky přímo dotčené stavbou přírodě blízkého protipovodňového opatření 60 Kč/m² a pro pozemky ve funkčním celku s touto stavbou 30 Kč/m².

S realizací výše uvedené akce (prosím označte Vámi zvolenou variantu)

☐ ~~Předběžně souhlasím s tím, že v případě realizace stavby nebo její etapy odprodám dotčenou část mého pozemku potřebnou pro tuto stavbu nebo umožním její realizaci.~~

☒ Předběžně souhlasím s tím, že v případě realizace stavby nebo její etapy odprodám dotčenou část mého pozemku potřebnou pro tuto stavbu nebo umožním její realizaci, avšak za těchto podmínek:

- SOUČASNĚ S DOTČENOU ČÁSTÍ POZEMKU BUDĚ
ODPRODÁNA I ZBYTČIVÁ ČÁST POZEMKU SHODNĚ NA
DOTČENÍ ČÁSTI K PŘED.

- CENA POZEMKU BUDĚ NA ZÁKLADĚ BODNÝ NEJŠÍ
LUTUVACÍ A PROSTAVACÍ.

☐ ~~S prodejem části mého pozemku pro tuto stavbu nesouhlasím či realizaci této stavby nestrpím, a to z těchto důvodů:~~

Pro usnadnění další komunikace uvádím další kontakty na mou osobu:

Aktuální adresa:

Telefon: 602 527 990

E-mail: JAROMIR.LOSTAK@LKAUTOMAT.CZ

JAROMÍR LOŠŤÁK

V Kožušanech dne 17.6.2013

Podpis vlastníka

Tento dokument slouží investorovi akce – Povodí Moravy, s.p. ke zjištění realizovatelnosti akce a je prvním krokem v komunikaci s vlastníkem pozemku. Tento dokument není smlouvou o smlouvě budoucí a předběžný souhlas zde uvedený není právně vymahatelný.

PŘEDBĚŽNÉ VYJÁDRĚNÍ VLASTNÍKA POZEMKU

Jméno a příjmení:

MORAVIA FLEXOPER, spol. s r. o.

Bydliště:

Kožušany 158, 783 75 Kožušany-Tážaly

Prohlašuji, že jsem vlastníkem (spoluvlastníkem) pozemku:

p.č. dle KN	Zapsaný na LV	Druh pozemku	Vlastnický podíl	Způsob dotčení viz situace	k.ú.
341/4	497	Orná půda	Vlast.	SO 01.5	Kožušany

Byl/a jsem seznámen/a se záměrem akce „Morava – ř.km 226,400 – 231,800 přírodě blízká protipovodňová opatření“, jejímž investorem je Povodí Moravy s.p.

Byl/a jsem seznámen/a s tím, že plánovaný záměr se dotkne výše uvedeného pozemku v mém vlastnictví (spoluvlastnictví), respektive jeho části.

Byl/a jsem seznámen/a s tím, že mám možnost prodat do vlastnictví Povodí Moravy s.p. dotčenou část mého pozemku za cenu stanovenou znaleckým posudkem v souladu s platnou vyhláškou o oceňování majetku. Dle výměru MF č. 01/2010 je stanovena minimální cena pro pozemky přímo dotčené stavbou přírodě blízkého protipovodňového opatření 60 Kč/m² a pro pozemky ve funkčním celku s touto stavbou 30 Kč/ m².

S realizací výše uvedené akce (prosím označte Vámi zvolenou variantu)

- ☐ Předběžně souhlasím s tím, že v případě realizace stavby nebo její etapy odprodám dotčenou část mého pozemku potřebnou pro tuto stavbu nebo umožním její realizaci.
- ☒ Předběžně souhlasím s tím, že v případě realizace stavby nebo její etapy odprodám dotčenou část mého pozemku potřebnou pro tuto stavbu nebo umožním její realizaci, avšak za těchto podmínek:

- SOUČASNĚ S DOTČENOU ČÁSTÍ POZEMKU BUDE ODPRODÁNA I ZBÝVAJÍCÍ ČÁST POZEMKU SMĚREM OD DOTČENÉ ČÁSTI K ŘECE

- POZEMEK BUDE ODPRODÁN ZA SMLUVNÍ CENU, KTERÁ VZNIKNE DOHODOU MEZI PRODÁVAJÍCÍM A KUPUJÍCÍM

- ☐ S prodejem části mého pozemku pro tuto stavbu nesouhlasím či realizaci této stavby nestrpím, a to z těchto důvodů:

Pro usnadnění další komunikace uvádím další kontakty na mou osobu:

Aktuální adresa: viz výše

Telefon: 602 734 184

E-mail: krocil@flexoper.cz

V Kožušanech dne 13.6.2013

MORAVIA Flexoper[®], s.r.o.
Kožušany 158, 783 75 Kožušany-Tážaly
DIČ: CZ48397580 tel./fax: 585 961 180

Podpis vlastníka

Tento dokument slouží investorovi akce – Povodí Moravy, s.p. ke zjištění realizovatelnosti akce a je prvním krokem v komunikaci s vlastníkem pozemku. Tento dokument není smlouvou o smlouvě budoucí a předběžný souhlas zde uvedený není právně vymahatelný.

PŘEDBĚŽNÉ VYJÁDRĚNÍ VLASTNÍKA POZEMKU

Jméno a příjmení: **Mrázek Tomáš**Bydliště: **Kožušany 127, 783 78 Kožušany-Tážaly**

Prohlašuji, že jsem vlastníkem (spoluvlastníkem) pozemku:

p.č. dle KN	Zapsaný na LV	Druh pozemku	Vlastnický podíl	Způsob dotčení viz situace	k.ú.
22/23	489	Orná půda	Vlast.	SO 01.5	Kožušany

Byl/a jsem seznámen/a se záměrem akce „Morava – ř.km 226,400 – 231,800 přírodě blízká protipovodňová opatření“, jejímž investorem je Povodí Moravy s.p.

Byl/a jsem seznámen/a s tím, že plánovaný záměr se dotkne výše uvedeného pozemku v mém vlastnictví (spoluvlastnictví), respektive jeho části.

Byl/a jsem seznámen/a s tím, že mám možnost prodat do vlastnictví Povodí Moravy s.p. dotčenou část mého pozemků za cenu stanovenou znaleckým posudkem v souladu s platnou vyhláškou o oceňování majetku. Dle výměru MF č. 01/2010 je stanovena minimální cena pro pozemky přímo dotčené stavbou přírodě blízkého protipovodňového opatření 60 Kč/m² a pro pozemky ve funkčním celku s touto stavbou 30 Kč/ m².

S realizací výše uvedené akce (prosím označte Vámi zvolenou variantu)

- ☐ Předběžně souhlasím s tím, že v případě realizace stavby nebo její etapy odprodám dotčenou část mého pozemku potřebnou pro tuto stavbu nebo umožním její realizaci.
- ☐ Předběžně souhlasím s tím, že v případě realizace stavby nebo její etapy odprodám dotčenou část mého pozemku potřebnou pro tuto stavbu nebo umožním její realizaci, avšak za těchto podmínek:



S prodejem části mého pozemku pro tuto stavbu nesouhlasím či realizaci této stavby nestrpím, a to z těchto důvodů:

Pro usnadnění další komunikace uvádím další kontakty na mou osobu:

Aktuální adresa:

Telefon:

E-mail:

V Kožušanech dne 15.5.2013

Tomáš Mrázek

Podpis vlastníka

Tento dokument slouží investorovi akce – Povodí Moravy, s.p. ke zjištění realizovatelnosti akce a je prvním krokem v komunikaci s vlastníkem pozemku. Tento dokument není smlouvou o smlouvě budoucí a předběžný souhlas zde uvedený není právně vymahatelný.

PŘEDBĚŽNÉ VYJÁDŘENÍ VLASTNÍKA POZEMKU

PROJEKT CZ a.s. OZ BRNO

Jméno a příjmení: Mrázková Hana Ing.

Bydliště: Kožušany 6, 783 75 Kožušany-Tážaly

26-06-2013

došlo dne:

Prohlašuji, že jsem vlastníkem (spoluvlastníkem) pozemku:

p.č. dle KN	Zapsaný na LV	Druh pozemku	Vlastnický podíl	Způsob dotčení viz situace	k.ú.
43/2	541	Orná půda	6/216	SO 01.5	Kožušany

Byl/a jsem seznámen/a se záměrem akce „Morava – ř.km 226,400 – 231,800 přírodě blízká protipovodňová opatření“, jejímž investorem je Povodí Moravy s.p.

Byl/a jsem seznámen/a s tím, že plánovaný záměr se dotkne výše uvedeného pozemku v mém vlastnictví (spoluvlastnictví), respektive jeho části.

Byl/a jsem seznámen/a s tím, že mám možnost prodat do vlastnictví Povodí Moravy s.p. dotčenou část mého pozemků za cenu stanovenou znaleckým posudkem v souladu s platnou vyhláškou o oceňování majetku. Dle výměru MF č. 01/2010 je stanovena minimální cena pro pozemky přímo dotčené stavbou přírodě blízkého protipovodňového opatření 60 Kč/m² a pro pozemky ve funkčním celku s touto stavbou 30 Kč/m².

S realizací výše uvedené akce (prosím označte Vámi zvolenou variantu)

- ☒ Předběžně souhlasím s tím, že v případě realizace stavby nebo její etapy odprodám dotčenou část mého pozemku potřebnou pro tuto stavbu nebo umožním její realizaci.
- ☐ Předběžně souhlasím s tím, že v případě realizace stavby nebo její etapy odprodám dotčenou část mého pozemku potřebnou pro tuto stavbu nebo umožním její realizaci, avšak za těchto podmínek:
- ☐ S prodejem části mého pozemku pro tuto stavbu nesouhlasím či realizaci této stavby nestrpím, a to z těchto důvodů:

Pro usnadnění další komunikace uvádím další kontakty na mou osobu:

Aktuální adresa:

Telefon:

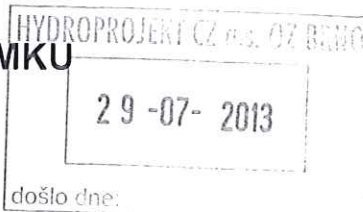
E-mail: hana.mrazkova@kh.cz

V dne 24.6.2013

Podpis vlastníka

Tento dokument slouží investorovi akce – Povodí Moravy, s.p. ke zjištění realizovatelnosti akce a je prvním krokem v komunikaci s vlastníkem pozemku. Tento dokument není smlouvou o smlouvě budoucí a předběžný souhlas zde uvedený není právně vymahatelný.

PŘEDBĚŽNÉ VYJÁDŘENÍ VLASTNÍKA POZEMKU

Jméno a příjmení: **Nakládalová Jiřina**Bydliště: **Kožušany 39, 783 78 Kožušany-Tážaly**

Prohlašuji, že jsem vlastníkem (spoluvlastníkem) pozemku:

p.č. dle KN	Zapsaný na LV	Druh pozemku	Vlastnický podíl	Způsob dotčení viz situace	k.ú.
22/21	569	Orná půda	Vlast.	SO 01.5	Kožušany

Byl/a jsem seznámen/a se záměrem akce „Morava – ř.km 226,400 – 231,800 přírodě blízká protipovodňová opatření“, jejímž investorem je Povodí Moravy s.p.

Byl/a jsem seznámen/a s tím, že plánovaný záměr se dotkne výše uvedeného pozemku v mém vlastnictví (spoluvlastnictví), respektive jeho části.

Byl/a jsem seznámen/a s tím, že mám možnost prodat do vlastnictví Povodí Moravy s.p. dotčenou část mého pozemků za cenu stanovenou znaleckým posudkem v souladu s platnou vyhláškou o oceňování majetku. Dle výměru MF č. 01/2010 je stanovena minimální cena pro pozemky přímo dotčené stavbou přírodě blízkého protipovodňového opatření 60 Kč/m² a pro pozemky ve funkčním celku s touto stavbou 30 Kč/ m².

S realizací výše uvedené akce (prosím označte Vámi zvolenou variantu)

- ☒ Předběžně souhlasím s tím, že v případě realizace stavby nebo její etapy odprodám dotčenou část mého pozemku potřebnou pro tuto stavbu nebo umožním její realizaci.
- ☐ Předběžně souhlasím s tím, že v případě realizace stavby nebo její etapy odprodám dotčenou část mého pozemku potřebnou pro tuto stavbu nebo umožním její realizaci, avšak za těchto podmínek:
- ☐ S prodejem části mého pozemku pro tuto stavbu nesouhlasím či realizaci této stavby nestrpím, a to z těchto důvodů:

Pro usnadnění další komunikace uvádím další kontakty na mou osobu:

Aktuální adresa: *KOŽUŠANY 39*

Telefon: *732 742 898*

E-mail:

V *Kožušany* dne *14. 7. 2013*


Nakládalová Jiřina
Podpis vlastníka

Tento dokument slouží investorovi akce – Povodí Moravy, s.p. ke zjištění realizovatelnosti akce a je prvním krokem v komunikaci s vlastníkem pozemku. Tento dokument není smlouvou o smlouvě budoucí a předběžný souhlas zde uvedený není právně vymahatelný.

PŘEDBĚŽNÉ VYJÁDŘENÍ VLASTNÍKA POZEMKU

Jméno a příjmení: Navrátilová Marie

Bydliště: Bystročice č.p. 130, 779 00 Bystročice



Prohlašuji, že jsem vlastníkem (spoluvlastníkem) pozemku:

p.č. dle KN	Zapsaný na LV	Druh pozemku	Vlastnický podíl	Způsob dotčení viz situace	k.ú.
43/2	541	Orná půda	6/216	SO 01.5	Kožušany

Byl/a jsem seznámen/a se záměrem akce „Morava – ř.km 226,400 – 231,800 přírodě blízká protipovodňová opatření“, jejímž investorem je Povodí Moravy s.p.

Byl/a jsem seznámen/a s tím, že plánovaný záměr se dotkne výše uvedeného pozemku v mém vlastnictví (spoluvlastnictví), respektive jeho části.

Byl/a jsem seznámen/a s tím, že mám možnost prodat do vlastnictví Povodí Moravy s.p. dotčenou část mého pozemků za cenu stanovenou znaleckým posudkem v souladu s platnou vyhláškou o oceňování majetku. Dle výměru MF č. 01/2010 je stanovena minimální cena pro pozemky přímo dotčené stavbou přírodě blízkého protipovodňového opatření 60 Kč/m² a pro pozemky ve funkčním celku s touto stavbou 30 Kč/m².

S realizací výše uvedené akce (prosím označte Vámi zvolenou variantu)

- ☒ Předběžně souhlasím s tím, že v případě realizace stavby nebo její etapy odprodám dotčenou část mého pozemku potřebnou pro tuto stavbu nebo umožním její realizaci.
- ☐ Předběžně souhlasím s tím, že v případě realizace stavby nebo její etapy odprodám dotčenou část mého pozemku potřebnou pro tuto stavbu nebo umožním její realizaci, avšak za těchto podmínek:

SOUHLASÍM S VAŠÍM NÁVRHEM, ALE UPOZORNÍJI, ŽE
DNE 25.10.2010, JSEM DAROVALA PARCELU 398 O
VELIKOSTI 6/216 OBCI KOŽUŠANY - TĚŽALY Navrátilové m

- ☐ S prodejem části mého pozemku pro tuto stavbu nesouhlasím či realizaci této stavby nestrpím, a to z těchto důvodů:

Pro usnadnění další komunikace uvádím další kontakty na mou osobu:

Aktuální adresa:

Telefon:

E-mail:

V Bystročicích 12.5.2013
dne

Navrátilová m
Podpis vlastníka

Tento dokument slouží investorovi akce – Povodí Moravy, s.p. ke zjištění realizovatelnosti akce a je prvním krokem v komunikaci s vlastníkem pozemku. Tento dokument není smlouvou o smlouvě budoucí a předběžný souhlas zde uvedený není právně vymahatelný.

- 2 - 07 - 2013

PŘEDBĚŽNÉ VYJÁDŘENÍ VLASTNÍKA POZEMKU

Jméno a příjmení: **OMEGA DEVELOPER'S OUTSOURCING s. r. o.**Bydliště: **Na Střelnici 1212/39, 779 00 Olomouc**

Prohlašuji, že jsem vlastníkem (spoluvlastníkem) pozemku:

4862 m²

p.č. dle KN	Zapsaný na LV	Druh pozemku	Vlastnický podíl	Způsob dotčení viz situace	k.ú.
22/25	401	Orná půda	Vlast.	SO 01.5	Kožušany

Byl/a jsem seznámen/a se záměrem akce „Morava – ř.km 226,400 – 231,800 přírodě blízká protipovodňová opatření“, jejímž investorem je Povodí Moravy s.p.

Byl/a jsem seznámen/a s tím, že plánovaný záměr se dotkne výše uvedeného pozemku v mém vlastnictví (spoluvlastnictví), respektive jeho části.

Byl/a jsem seznámen/a s tím, že mám možnost prodat do vlastnictví Povodí Moravy s.p. dotčenou část mého pozemků za cenu stanovenou znaleckým posudkem v souladu s platnou vyhláškou o oceňování majetku. Dle výměru MF č. 01/2010 je stanovena minimální cena pro pozemky přímo dotčené stavbou přírodě blízkého protipovodňového opatření 60 Kč/m² a pro pozemky ve funkčním celku s touto stavbou 30 Kč/ m².

S realizací výše uvedené akce (prosím označte Vámi zvolenou variantu)

- ☐ Předběžně souhlasím s tím, že v případě realizace stavby nebo její etapy odprodám dotčenou část mého pozemku potřebnou pro tuto stavbu nebo umožním její realizaci.
- ☐ Předběžně souhlasím s tím, že v případě realizace stavby nebo její etapy odprodám dotčenou část mého pozemku potřebnou pro tuto stavbu nebo umožním její realizaci, avšak za těchto podmínek:

- ☒ S prodejem části mého pozemku pro tuto stavbu nesouhlasím či realizaci této stavby nestrpím, a to z těchto důvodů:

malá část cesty za odměny, kterou p. níže a na prodeji pozemku byl možný přechod, realizace je nevhodná

Pro usnadnění další komunikace uvádím další kontakty na mou osobu:

Aktuální adresa:

Telefon:

E-mail:

V Olomouci dne 27. 6. 2013

Podpis vlastníka


Tento dokument slouží investorovi akce – Povodí Moravy, s.p. ke zjištění realizovatelnosti akce a je prvním krokem v komunikaci s vlastníkem pozemku. Tento dokument není závazný a jeho budoucí a předběžný souhlas zde uvedený není právně vymahatelný.

**OMEGA DEVELOPER'S
OUTSOURCING s.r.o.**
Na Střelnici 1212/39, 779 00 Olomouc
Tel./fax: 585 223 861, IČ: 43964842
E-mail: omegadevelopers@advokatni-kancelar.cz
zaps. v OR u KS v Ostravě oddíl C., vl. 3009

PŘEDBĚŽNÉ VYJÁDŘENÍ VLASTNÍKA POZEMKU

Jméno a příjmení: **Polcerová Jarmila**Bydliště: **Lobotice č.p. 208, 751 01 Lobodice**

Prohlašuji, že jsem vlastníkem (spoluvlastníkem) pozemku:



p.č. dle KN	Zapsaný na LV	Druh pozemku	Vlastnický podíl	Způsob dotčení viz situace	k.ú.
43/2	541	Orná půda	12/216	SO 01.5	Kožušany

Byl/a jsem seznámen/a se záměrem akce „Morava – ř.km 226,400 – 231,800 přírodě blízká protipovodňová opatření“, jejímž investorem je Povodí Moravy s.p.

Byl/a jsem seznámen/a s tím, že plánovaný záměr se dotkne výše uvedeného pozemku v mém vlastnictví (spoluvlastnictví), respektive jeho části.

Byl/a jsem seznámen/a s tím, že mám možnost prodat do vlastnictví Povodí Moravy s.p. dotčenou část mého pozemků za cenu stanovenou znaleckým posudkem v souladu s platnou vyhláškou o oceňování majetku. Dle výměru MF č. 01/2010 je stanovena minimální cena pro pozemky přímo dotčené stavbou přírodě blízkého protipovodňového opatření 60 Kč/m² a pro pozemky ve funkčním celku s touto stavbou 30 Kč/ m².

S realizací výše uvedené akce (prosím označte Vámi zvolenou variantu)

- ☒ Předběžně souhlasím s tím, že v případě realizace stavby nebo její etapy odprodám dotčenou část mého pozemku potřebnou pro tuto stavbu nebo umožním její realizaci.
- ☐ Předběžně souhlasím s tím, že v případě realizace stavby nebo její etapy odprodám dotčenou část mého pozemku potřebnou pro tuto stavbu nebo umožním její realizaci, avšak za těchto podmínek:
- ☐ S prodejem části mého pozemku pro tuto stavbu nesouhlasím či realizaci této stavby nestrpím, a to z těchto důvodů:

Pro usnadnění další komunikace uvádím další kontakty na mou osobu:

Aktuální adresa:

Telefon:

E-mail:

V Loboticích dne 12.5.2013

Polcerová Jarmila
Podpis vlastníka

Tento dokument slouží investorovi akce – Povodí Moravy, s.p. ke zjištění realizovatelnosti akce a je prvním krokem v komunikaci s vlastníkem pozemku. Tento dokument není smlouvou o smlouvě budoucí a předběžný souhlas zde uvedený není právně vymahatelný.

PŘEDBĚŽNÉ VYJÁDRĚNÍ VLASTNÍKA POZEMKU

Jméno a příjmení:

Procházková Anna

Bydliště:

Kožušany 59, 783 75 Kožušany-Tážaly

Prohlašuji, že jsem vlastníkem (spoluvlastníkem) pozemku:

p.č. dle KN	Zapsaný na LV	Druh pozemku	Vlastnický podíl	Způsob dotčení viz situace	k.ú.
43/2	541	Orná půda	12/216	SO 01.5	Kožušany

Byl/a jsem seznámen/a se záměrem akce „Morava – ř.km 226,400 – 231,800 přírodě blízká protipovodňová opatření“, jejímž investorem je Povodí Moravy s.p.

Byl/a jsem seznámen/a s tím, že plánovaný záměr se dotkne výše uvedeného pozemku v mém vlastnictví (spoluvlastnictví), respektive jeho části.

Byl/a jsem seznámen/a s tím, že mám možnost prodat do vlastnictví Povodí Moravy s.p. dotčenou část mého pozemků za cenu stanovenou znaleckým posudkem v souladu s platnou vyhláškou o oceňování majetku. Dle výměru MF č. 01/2010 je stanovena minimální cena pro pozemky přímo dotčené stavbou přírodě blízkého protipovodňového opatření 60 Kč/m² a pro pozemky ve funkčním celku s touto stavbou 30 Kč/m².

S realizací výše uvedené akce (prosím označte Vámi zvolenou variantu)

- ☒ **Předběžně souhlasím s tím, že v případě realizace stavby nebo její etapy odprodám dotčenou část mého pozemku potřebnou pro tuto stavbu nebo umožním její realizaci.**
- ☐ **Předběžně souhlasím s tím, že v případě realizace stavby nebo její etapy odprodám dotčenou část mého pozemku potřebnou pro tuto stavbu nebo umožním její realizaci, avšak za těchto podmínek:**
- ☐ **S prodejem části mého pozemku pro tuto stavbu nesouhlasím či realizaci této stavby nestrpím, a to z těchto důvodů:**

Pro usnadnění další komunikace uvádím další kontakty na mou osobu:

Aktuální adresa:

Telefon:

E-mail:

✓ Kožušanech dne 13.6.2013

Procházková Anna
Podpis vlastníka

Tento dokument slouží investorovi akce – Povodí Moravy, s.p. ke zjištění realizovatelnosti akce a je prvním krokem v komunikaci s vlastníkem pozemku. Tento dokument není smlouvou o smlouvě budoucí a předběžný souhlas zde uvedený není právně vymahatelný.

PŘEDBĚŽNÉ VYJÁDRĚNÍ VLASTNÍKA POZEMKU

Jméno a příjmení: **Smitalová Eva**

Bydliště: **Kožušany 17, 783 75 Kožušany-Tážaly**

Prohlašuji, že jsem vlastníkem (spoluvlastníkem) pozemku:

p.č. dle KN	Zapsaný na LV	Druh pozemku	Vlastnický podíl	Způsob dotčení viz situace	k.ú.
43/2	541	Orná půda	2/72	SO 01.5	Kožušany

Byl/a jsem seznámen/a se záměrem akce „Morava – ř.km 226,400 – 231,800 přírodě blízká protipovodňová opatření“, jejímž investorem je Povodí Moravy s.p.

Byl/a jsem seznámen/a s tím, že plánovaný záměr se dotkne výše uvedeného pozemku v mém vlastnictví (spoluvlastnictví), respektive jeho části.

Byl/a jsem seznámen/a s tím, že mám možnost prodat do vlastnictví Povodí Moravy s.p. dotčenou část mého pozemků za cenu stanovenou znaleckým posudkem v souladu s platnou vyhláškou o oceňování majetku. Dle výměru MF č. 01/2010 je stanovena minimální cena pro pozemky přímo dotčené stavbou přírodě blízkého protipovodňového opatření 60 Kč/m² a pro pozemky ve funkčním celku s touto stavbou 30 Kč/ m².

S realizací výše uvedené akce (*prosím označte Vámi zvolenou variantu*)

- ☒ **Předběžně souhlasím s tím, že v případě realizace stavby nebo její etapy odprodám dotčenou část mého pozemku potřebnou pro tuto stavbu nebo umožním její realizaci.**
- ☐ **Předběžně souhlasím s tím, že v případě realizace stavby nebo její etapy odprodám dotčenou část mého pozemku potřebnou pro tuto stavbu nebo umožním její realizaci, avšak za těchto podmínek:**
- ☐ **S prodejem části mého pozemku pro tuto stavbu nesouhlasím či realizaci této stavby nestrpím, a to z těchto důvodů:**

Pro usnadnění další komunikace uvádím další kontakty na mou osobu:

Aktuální adresa: *Kožušany 17*

Telefon: *602 306 449*

E-mail: *Eva.Abik@seznam.cz*

V *Kožušanech* dne *14.5.2013*

Smitalová Eva

Podpis vlastníka

Tento dokument slouží investorovi akce – Povodí Moravy, s.p. ke zjištění realizovatelnosti akce a je prvním krokem v komunikaci s vlastníkem pozemku. Tento dokument není smlouvou o smlouvě budoucí a předběžný souhlas zde uvedený není právně vymahatelný.

PŘEDBĚŽNÉ VYJÁDŘENÍ VLASTNÍKA POZEMKU

PROJEKT CZ a.s. OZ BRNO

Jméno a příjmení:

Svoboda Tomáš

Bydliště:

Kožušany 13, 783 78 Kožušany-Tážaly

14 -05- 2013

došlo dne:

Prohlašuji, že jsem vlastníkem (spoluvlastníkem) pozemku:

p.č. dle KN	Zapsaný na LV	Druh pozemku	Vlastnický podíl	Způsob dotčení viz situace	k.ú.
43/3	56	Orná půda	Vlast.	SO 01.5	Kožušany

Byl/a jsem seznámen/a se záměrem akce „Morava – ř.km 226,400 – 231,800 přírodě blízká protipovodňová opatření“, jejímž investorem je Povodí Moravy s.p.

Byl/a jsem seznámen/a s tím, že plánovaný záměr se dotkne výše uvedeného pozemku v mém vlastnictví (spoluvlastnictví), respektive jeho části.

Byl/a jsem seznámen/a s tím, že mám možnost prodat do vlastnictví Povodí Moravy s.p. dotčenou část mého pozemků za cenu stanovenou znaleckým posudkem v souladu s platnou vyhláškou o oceňování majetku. Dle výměru MF č. 01/2010 je stanovena minimální cena pro pozemky přímo dotčené stavbou přírodě blízkého protipovodňového opatření 60 Kč/m² a pro pozemky ve funkčním celku s touto stavbou 30 Kč/ m².

S realizací výše uvedené akce (prosím označte Věmi zvolenou variantu)



Předběžně souhlasím s tím, že v případě realizace stavby nebo její etapy odprodám dotčenou část mého pozemku potřebnou pro tuto stavbu nebo umožním její realizaci.



Předběžně souhlasím s tím, že v případě realizace stavby nebo její etapy odprodám dotčenou část mého pozemku potřebnou pro tuto stavbu nebo umožním její realizaci, avšak za těchto podmínek:



S prodejem části mého pozemku pro tuto stavbu nesouhlasím či realizaci této stavby nestrpím, a to z těchto důvodů:

Pro usnadnění další komunikace uvádím další kontakty na mou osobu:

Aktuální adresa: KOŽUŠANY 13

Telefon:

E-mail:

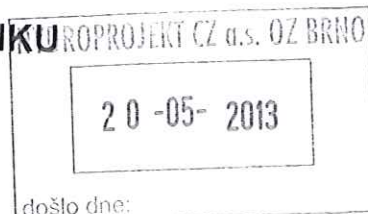
V KOŽUŠANECH dne 11.5.2013

Tomáš Svoboda

Podpis vlastníka

Tento dokument slouží investorovi akce – Povodí Moravy, s.p. ke zjištění realizovatelnosti akce a je prvním krokem v komunikaci s vlastníkem pozemku. Tento dokument není smlouvou o smlouvě budoucí a předběžný souhlas zde uvedený není právně vymahatelný.

PŘEDBĚŽNÉ VYJÁDŘENÍ VLASTNÍKA POZEMKU



Jméno a příjmení:

Sýkorová Oldřiška

Bydliště:

Kmochova 696/29, 779 00 Olomouc

Prohlašuji, že jsem vlastníkem (spoluvlastníkem) pozemku:

p.č. dle KN	Zapsaný na LV	Druh pozemku	Vlastnický podíl	Způsob dotčení viz situace	k.ú.
22/19	88	Orná půda	1/2	SO 01.5	Kožušany

Byl/a jsem seznámen/a se záměrem akce „Morava – ř.km 226,400 – 231,800 přírodě blízká protipovodňová opatření“, jejímž investorem je Povodí Moravy s.p.

Byl/a jsem seznámen/a s tím, že plánovaný záměr se dotkne výše uvedeného pozemku v mém vlastnictví (spoluvlastnictví), respektive jeho části.

Byl/a jsem seznámen/a s tím, že mám možnost prodat do vlastnictví Povodí Moravy s.p. dotčenou část mého pozemků za cenu stanovenou znaleckým posudkem v souladu s platnou vyhláškou o oceňování majetku. Dle výměru MF č. 01/2010 je stanovena minimální cena pro pozemky přímo dotčené stavbou přírodě blízkého protipovodňového opatření 60 Kč/m² a pro pozemky ve funkčním celku s touto stavbou 30 Kč/m².

S realizací výše uvedené akce (prosím označte Vámi zvolenou variantu)

- ☐ Předběžně souhlasím s tím, že v případě realizace stavby nebo její etapy odprodám dotčenou část mého pozemku potřebnou pro tuto stavbu nebo umožním její realizaci.
- ☐ Předběžně souhlasím s tím, že v případě realizace stavby nebo její etapy odprodám dotčenou část mého pozemku potřebnou pro tuto stavbu nebo umožním její realizaci, avšak za těchto podmínek: *odprodám za podmínek, že odkoupíte výše uvedený pozemek 22/19 zapsaný na LV 88 v celém rozsahu s cenou minimálně 60 Kč/m² a pozemky dotčené stavbou souhlasím. Za pozemky ve funkčním celku s touto stavbou požádají cenu minimálně 30-50 Kč/m²*
- ☐ S prodejem části mého pozemku pro tuto stavbu nesouhlasím či realizaci této stavby nestrpím, a to z těchto důvodů:

Pro usnadnění další komunikace uvádím další kontakty na mou osobu:

Aktuální adresa:

Telefon:

E-mail:

V Olomouci dne 16. 5. 2013

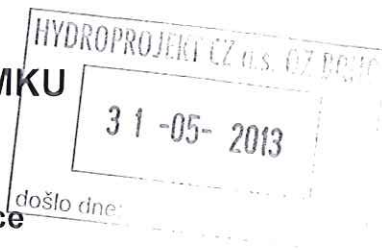
Sýkorová Oldřiška
Podpis vlastníka

Tento dokument slouží investorovi akce – Povodí Moravy, s.p. ke zjištění realizovatelnosti akce a je prvním krokem v komunikaci s vlastníkem pozemku. Tento dokument není smlouvou o smlouvě budoucí a předběžný souhlas zde uvedený není právně vymahatelný.

PŘEDBĚŽNÉ VYJÁDŘENÍ VLASTNÍKA POZEMKU

Jméno a příjmení: **Štěpánková Milena**

Bydliště: **Nádražní 286/25, 793 95 Město Albrechtice**



Prohlašuji, že jsem vlastníkem (spoluvlastníkem) pozemku:

p.č. dle KN	Zapsaný na LV	Druh pozemku	Vlastnický podíl	Způsob dotčení viz situace	k.ú.
299/9	47	Orná půda	1/4	SO 01.5	Kožušany

Byl/a jsem seznámen/a se záměrem akce „Morava – ř.km 226,400 – 231,800 přírodě blízká protipovodňová opatření“, jejímž investorem je Povodí Moravy s.p.

Byl/a jsem seznámen/a s tím, že plánovaný záměr se dotkne výše uvedeného pozemku v mém vlastnictví (spoluvlastnictví), respektive jeho části.

Byl/a jsem seznámen/a s tím, že mám možnost prodat do vlastnictví Povodí Moravy s.p. dotčenou část mého pozemků za cenu stanovenou znaleckým posudkem v souladu s platnou vyhláškou o oceňování majetku. Dle výměru MF č. 01/2010 je stanovena minimální cena pro pozemky přímo dotčené stavbou přírodě blízkého protipovodňového opatření 60 Kč/m² a pro pozemky ve funkčním celku s touto stavbou 30 Kč/ m².

S realizací výše uvedené akce (prosím označte Vámi zvolenou variantu)

☐ Předběžně souhlasím s tím, že v případě realizace stavby nebo její etapy odprodám dotčenou část mého pozemku potřebnou pro tuto stavbu nebo umožním její realizaci.

☒ Předběžně souhlasím s tím, že v případě realizace stavby nebo její etapy odprodám dotčenou část mého pozemku potřebnou pro tuto stavbu nebo umožním její realizaci, avšak za těchto podmínek:

DLOUHODOBÝ PRONÁJEM

☐ S prodejem části mého pozemku pro tuto stavbu nesouhlasím či realizaci této stavby nestrpím, a to z těchto důvodů:

Pro usnadnění další komunikace uvádím další kontakty na mou osobu:

Aktuální adresa:

Telefon:

E-mail:

V *14. 05. 2013* dne *28. 5. 13*

Štěpánková
Podpis vlastníka

Tento dokument slouží investorovi akce – Povodí Moravy, s.p. ke zjištění realizovatelnosti akce a je prvním krokem v komunikaci s vlastníkem pozemku. Tento dokument není smlouvou o smlouvě budoucí a předběžný souhlas zde uvedený není právně vymahatelný.

PŘEDBĚŽNÉ VYJÁDŘENÍ VLASTNÍKA POZEMKU

Jméno a příjmení: **Vaca Bohumil**

Bydliště: **Kožušany 10, 783 75 Kožušany-Tážaly**



Prohlašuji, že jsem vlastníkem (spoluvlastníkem) pozemku:

p.č. dle KN	Zapsaný na LV	Druh pozemku	Vlastnický podíl	Způsob dotčení viz situace	došlo dne: k.ú.
43/2	541	Orná půda	12/432	SO 01.5	Kožušany

Byl/a jsem seznámen/a se záměrem akce „Morava – ř.km 226,400 – 231,800 přírodě blízká protipovodňová opatření“, jejímž investorem je Povodí Moravy s.p.

Byl/a jsem seznámen/a s tím, že plánovaný záměr se dotkne výše uvedeného pozemku v mém vlastnictví (spoluvlastnictví), respektive jeho části.

Byl/a jsem seznámen/a s tím, že mám možnost prodat do vlastnictví Povodí Moravy s.p. dotčenou část mého pozemků za cenu stanovenou znaleckým posudkem v souladu s platnou vyhláškou o oceňování majetku. Dle výměru MF č. 01/2010 je stanovena minimální cena pro pozemky přímo dotčené stavbou přírodě blízkého protipovodňového opatření 60 Kč/m² a pro pozemky ve funkčním celku s touto stavbou 30 Kč/ m².

S realizací výše uvedené akce (prosím označte Vámi zvolenou variantu)

- ☒ Předběžně souhlasím s tím, že v případě realizace stavby nebo její etapy odprodám dotčenou část mého pozemku potřebnou pro tuto stavbu nebo umožním její realizaci.
- ☐ Předběžně souhlasím s tím, že v případě realizace stavby nebo její etapy odprodám dotčenou část mého pozemku potřebnou pro tuto stavbu nebo umožním její realizaci, avšak za těchto podmínek:
- ☐ S prodejem části mého pozemku pro tuto stavbu nesouhlasím či realizaci této stavby nestrpím, a to z těchto důvodů:

Pro usnadnění další komunikace uvádím další kontakty na mou osobu:

Aktuální adresa:

Telefon:

E-mail:

V KOŽUŠANY dne 28.5.2013

Vaca Boh
Podpis vlastníka

Tento dokument slouží investorovi akce – Povodí Moravy, s.p. ke zjištění realizovatelnosti akce a je prvním krokem v komunikaci s vlastníkem pozemku. Tento dokument není smlouvou o smlouvě budoucí a předběžný souhlas zde uvedený není právně vymahatelný.

PŘEDBĚŽNÉ VYJÁDRĚNÍ VLASTNÍKA POZEMKU

Jméno a příjmení:

Vaca Jan

Bydliště:

Kožušany 117, 783 75 Kožušany-Tážaly

28-05-2013

došlo dne:

Prohlašuji, že jsem vlastníkem (spoluvlastníkem) pozemku:

p.č. dle KN	Zapsaný na LV	Druh pozemku	Vlastnický podíl	Způsob dotčení viz situace	k.ú.
299/8	316	Orná půda	Vlast.	SO 01.5	Kožušany

Byl/a jsem seznámen/a se záměrem akce „Morava – ř.km 226,400 – 231,800 přírodě blízká protipovodňová opatření“, jejímž investorem je Povodí Moravy s.p.

Byl/a jsem seznámen/a s tím, že plánovaný záměr se dotkne výše uvedeného pozemku v mém vlastnictví (spoluvlastnictví), respektive jeho části.

Byl/a jsem seznámen/a s tím, že mám možnost prodat do vlastnictví Povodí Moravy s.p. dotčenou část mého pozemků za cenu stanovenou znaleckým posudkem v souladu s platnou vyhláškou o oceňování majetku. Dle výměru MF č. 01/2010 je stanovena minimální cena pro pozemky přímo dotčené stavbou přírodě blízkého protipovodňového opatření 60 Kč/m² a pro pozemky ve funkčním celku s touto stavbou 30 Kč/ m².

S realizací výše uvedené akce (prosím označte Vámi zvolenou variantu)

☐ Předběžně souhlasím s tím, že v případě realizace stavby nebo její etapy odprodám dotčenou část mého pozemku potřebnou pro tuto stavbu nebo umožním její realizaci.

☒ Předběžně souhlasím s tím, že v případě realizace stavby nebo její etapy odprodám dotčenou část mého pozemku potřebnou pro tuto stavbu nebo umožním její realizaci, avšak za těchto podmínek:

VÝMĚNA ZA JINÝ POZEMEK

☐ S prodejem části mého pozemku pro tuto stavbu nesouhlasím či realizaci této stavby nestrpím, a to z těchto důvodů:

Pro usnadnění další komunikace uvádím další kontakty na mou osobu:

Aktuální adresa:

Telefon:

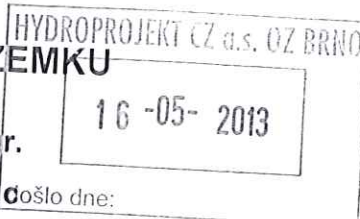
E-mail:

V Kožušany dne 28.5.2013

Podpis vlastníka

Tento dokument slouží investorovi akce – Povodí Moravy, s.p. ke zjištění realizovatelnosti akce a je prvním krokem v komunikaci s vlastníkem pozemku. Tento dokument není smlouvou o smlouvě budoucí a předběžný souhlas zde uvedený není právně vymahatelný.

PŘEDBĚŽNÉ VYJÁDRĚNÍ VLASTNÍKA POZEMKU



Jméno a příjmení:

Válek Milan Ing. a Válková Zdeňka Mgr.

Bydliště:

Českokobratrská 142/44, 779 00 Olomouc

Došlo dne:

Prohlašuji, že jsem vlastníkem (spoluvlastníkem) pozemku:

p.č. dle KN	Zapsaný na LV	Druh pozemku	Vlastnický podíl	Způsob dotčení viz situace	k.ú.
341/3	555	Orná půda	Vlast.	SO 01.5	Kožušany

Byl/a jsem seznámen/a se záměrem akce „Morava – ř.km 226,400 – 231,800 přírodě blízká protipovodňová opatření“, jejímž investorem je Povodí Moravy s.p.

Byl/a jsem seznámen/a s tím, že plánovaný záměr se dotkne výše uvedeného pozemku v mém vlastnictví (spoluvlastnictví), respektive jeho části.

Byl/a jsem seznámen/a s tím, že mám možnost prodat do vlastnictví Povodí Moravy s.p. dotčenou část mého pozemku za cenu stanovenou znaleckým posudkem v souladu s platnou vyhláškou o oceňování majetku. Dle výměru MF č. 01/2010 je stanovena minimální cena pro pozemky přímo dotčené stavbou přírodě blízkého protipovodňového opatření 60 Kč/m² a pro pozemky ve funkčním celku s touto stavbou 30 Kč/m².

S realizací výše uvedené akce (prosím označte Vámi zvolenou variantu)

- ☐ Předběžně souhlasím s tím, že v případě realizace stavby nebo její etapy odprodám dotčenou část mého pozemku potřebnou pro tuto stavbu nebo umožním její realizaci.
- ☐ Předběžně souhlasím s tím, že v případě realizace stavby nebo její etapy odprodám dotčenou část mého pozemku potřebnou pro tuto stavbu nebo umožním její realizaci, avšak za těchto podmínek:

☒ S prodejem části mého pozemku pro tuto stavbu nesouhlasím či realizaci této stavby nestrpím, a to z těchto důvodů:

- navrhovaná trasa není v souladu s ÚP obce
- připouštíme možnost výstavby na p.č. 341/3
- mezi plánovaným obchvatem a tokem Moravy

Pro usnadnění další komunikace uvádím další kontakty na mou osobu:

Aktuální adresa:

Telefon:

E-mail:

v Olomouci dne 14.5.2013

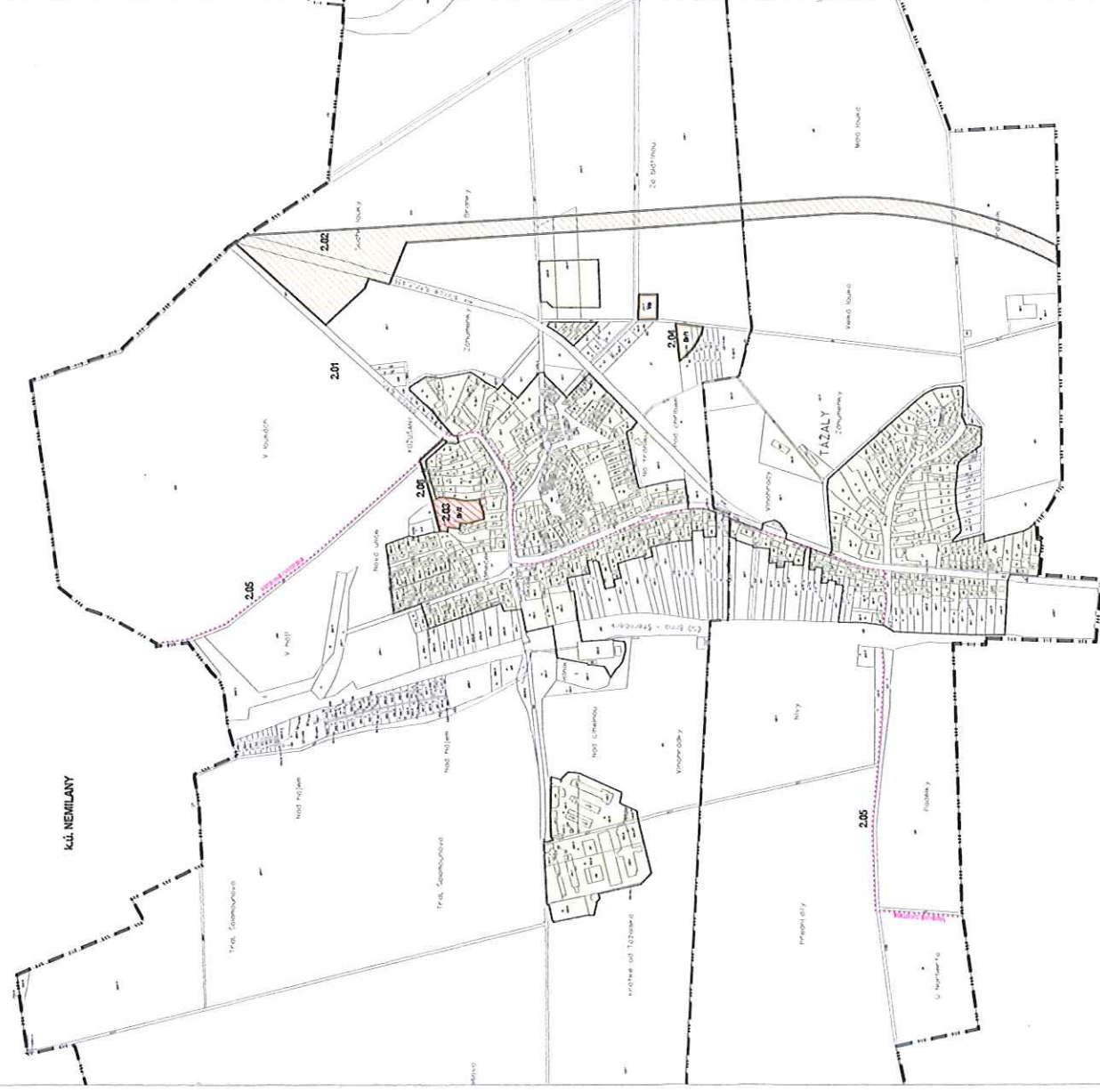
Podpis vlastníka





































Tento dokument slouží investorovi akce – Povodí Moravy, s.p. ke zjištění realizovatelnosti akce a je prvním krokem v komunikaci s vlastníkem pozemku. Tento dokument není smlouvou o smlouvě budoucí a předběžný souhlas zde uvedený není právně vymahatelný.

Přílohy : - změna č. 2 ÚP obce Kožušany - Tážaly
- změna č. 3 - " -
- snímek katastru nemovitostí s vyznačením p.č. 341/3

Na vědomí : Obec Kožušany - Tážaly
Tážaly 1
783 45 Dub nad Moravou

ZMĚNA Č. 2 - ÚZEMNÍHO PLÁNU OBCE KOŽUŠANY - TÁŽALY



LEGENDA	
...	...
	PRÁVNÍ ŘEŠENÍ ÚZEMÍ
	ZASTAVĚNÉ ÚZEMÍ
	ZASTAVĚNÉ ÚZEMÍ
	KORIDORY ŽELEZNIC, PŮSOBÍ V PLOCHTĚ ÚZEMÍ
	KORIDORY ŽELEZNIC, PŮSOBÍ V PLOCHTĚ ÚZEMÍ
	PRÁVNÍ ŘEŠENÍ ÚZEMÍ
	PRÁVNÍ ŘEŠENÍ ÚZEMÍ
	ZASTAVĚNÉ ÚZEMÍ
	ZASTAVĚNÉ ÚZEMÍ
	KORIDORY ŽELEZNIC, PŮSOBÍ V PLOCHTĚ ÚZEMÍ
	KORIDORY ŽELEZNIC, PŮSOBÍ V PLOCHTĚ ÚZEMÍ
	PRÁVNÍ ŘEŠENÍ ÚZEMÍ
	PRÁVNÍ ŘEŠENÍ ÚZEMÍ
	ZASTAVĚNÉ ÚZEMÍ
	ZASTAVĚNÉ ÚZEMÍ
	KORIDORY ŽELEZNIC, PŮSOBÍ V PLOCHTĚ ÚZEMÍ
	KORIDORY ŽELEZNIC, PŮSOBÍ V PLOCHTĚ ÚZEMÍ
	PRÁVNÍ ŘEŠENÍ ÚZEMÍ
	PRÁVNÍ ŘEŠENÍ ÚZEMÍ
	ZASTAVĚNÉ ÚZEMÍ
	ZASTAVĚNÉ ÚZEMÍ
	KORIDORY ŽELEZNIC, PŮSOBÍ V PLOCHTĚ ÚZEMÍ
	KORIDORY ŽELEZNIC, PŮSOBÍ V PLOCHTĚ ÚZEMÍ
	PRÁVNÍ ŘEŠENÍ ÚZEMÍ
	PRÁVNÍ ŘEŠENÍ ÚZEMÍ
	ZASTAVĚNÉ ÚZEMÍ
	ZASTAVĚNÉ ÚZEMÍ
	KORIDORY ŽELEZNIC, PŮSOBÍ V PLOCHTĚ ÚZEMÍ
	KORIDORY ŽELEZNIC, PŮSOBÍ V PLOCHTĚ ÚZEMÍ
	PRÁVNÍ ŘEŠENÍ ÚZEMÍ
	PRÁVNÍ ŘEŠENÍ ÚZEMÍ
	ZASTAVĚNÉ ÚZEMÍ
	ZASTAVĚNÉ ÚZEMÍ
	KORIDORY ŽELEZNIC, PŮSOBÍ V PLOCHTĚ ÚZEMÍ
	KORIDORY ŽELEZNIC, PŮSOBÍ V PLOCHTĚ ÚZEMÍ
	PRÁVNÍ ŘEŠENÍ ÚZEMÍ

KOŠICKÝ ÚZEMNÝ ZMENA Č. 2 ÚZEMNÉHO PLÁNU OBCE ZÁZNAM O ÚČINNOSTI		
Spôsob výstavby, veľkosť pozemku, 2.7.2014		Zemepisná súradnica lokality - "táto"
Číslo parcely		
Doterajší vlastní		
Doterajší majiteľ občianstva		
Opisovanie stavby podľa možnosti prístup a prírodné		
1. úroveň		Národná úroveň
		obdobie prístupnosti k stavbe
		stavba prístupnosti k stavbe
Prístup		
Prístup		

2000-01	Universities of Indiana (Brow, Dept. of Soc. & Public Hlth, 332-2120)
Protein	Protein
James (J. Brown)	James (J. Brown), 140
James	James (J. Brown)

KODISÚSTY - TÁSZNY - ŽELEŽNICA č. 2 (ODRÁŽNÝ PLÁN ODRCE	
EVIZIONČNÉ ČÍSLO:	75 - 004 - 235
ZHOTOVITEL:	URBANISTICKÉ STREDISKO BRNO, SPOL. S R. O.
PROJEKTANT:	ING. ARCH. E. NAVRÁTIL ING. P. VESELÝ, MGR. M. NOVOTNÝ V. JELINKOVÁ
GRAF. PRÁCE:	
POŘIZOVATEL:	MAJSTŘÍK MÍSTO ČLOUMČE
MĚŘITVO:	1:5 000
DATUM:	PROSINEC 2010













































































































































STAV	MAJITI
FRANCIS (FRANÇOIS) JAMET	III
FRANCIS KAZDAROVIC JAMET	III
FRANCIS DO ŽRNIKA ZAŠTAROVIC JAMET / FRANCIS ZAŠTAROVIC JAMET	III

PROSTOROVE USPORADANI UŽEMÍ OBCE

* Očekávaní zastupitelé zastupitelství obce a orgán zastupitelství JAMET obce - Hájku

[illegible][illegible][illegible]

ZÁVADNA ČASŤ		SUŠENIA ČASŤ	
SOUSOVÝ STAV	WATER	PO	FIN
		Pr ovná pôda	IV zóna bez regulácie III zóna s menším ohrožením IIII zóna nízkeho poškodenia
		HI	HI veľký neporiadok
		EX	EX krajina zasaď
		LI	LI trajný zdroj fond
		NO	NO názor z environmentálnym, ekologickým

<p>    </p> <p>    </p>	<p>    </p> <p>    </p>	<p>    </p> <p>    </p>	<p>    </p> <p>    </p>	<p>    </p> <p>    </p>	<p>    </p> <p>    </p>	<p>    </p> <p>    </p>	<p>    </p> <p>    </p>	<p>    </p> <p>    </p>	<p>    </p> <p>    </p>	<p>    </p> <p>    </p>	<p>    </p> <p>    </p>	<p>    </p> <p>    </p>	<p>    </p> <p>    </p>	<p>    </p> <p>    </p>	<p>    </p> <p>    </p>	<p>    </p> <p>    </p>	<p>    </p> <p>    </p>	<p>    </p> <p>    </p>	<p>    </p> <p>    </p>	<p>    </p> <p>    </p>	<p>    </p> <p>    </p>	<p>    </p> <p>    </p>	<p>   </p>
---	---	---	---	---	---	---	---	---	---	---	---	---	---	---	---	---	---	---	---	---	---	---	--

[illegible]

KOŠUŠANY - TÁŽALY		Zastupiteľstvo obce Košušany - Tážaly
ZMENA Č. 3 UČENÍHO PLÁNU OBCE		
ZÁZNAM O UČINNOSTI		
Sypum opam, kary zmadu č. 3 vydat :		
Čas vydati :		
Čas vydati :		
Čas vydati :		
Čas vydati (činnosti) :		
Opisná zoba poloviatok :		
Zobrazení a prílohy :		
Fotografie :		
Podpis :		
Rozhod :		


Zdrojové :	Urbanistica infodisa Dima, spol. s r. o., Příspěvek č. 002/20 Dima	Realizace :
Podpis :		
Jmeno a příjmení :	Ing. arch. Irena Nováková, IAD	
Funkce :	hlavní projektant	

KOŽUŠANY - TÁŽALY - ZMĚNA Č. 3 ÚZEMNÍHO PLÁNU OBCE

EVIDENČNÍ ČÍSLO:	212 - 004 - 512
ZHOTOVITEL:	URBANISTICKÉ STŘEDISKO BRNO, SPOL. S R. O.
PROJEKTANTI:	ING. ARCH. E. NAVRÁTIL ING. P. VESELY, MGR. M. NOVOTNÝ V. JELÍNKOVÁ
GRAF PRÁCE:	
PORÁDZOVEL:	OBEC KOŽUŠANY - TÁŽALY
MĚŘÍTKO:	1:5 000
DATUM:	10 / 2012



PŘEDBĚŽNÉ VYJÁDRĚNÍ VLASTNÍKA POZEMKU



Jméno a příjmení: **Veselý Tomáš Ing.**
 Bydliště: **Jižní VII 963/12, 141 00 Praha 4**

Prohlašuji, že jsem vlastníkem (spoluvlastníkem) pozemku:

p.č. dle KN	Zapsaný na LV	Druh pozemku	Vlastnický podíl	Způsob dotčení viz situace	k.ú.
43/2	541	Orná půda	12/216	SO 01.5	Kožušany

Byl/a jsem seznámen/a se záměrem akce „Morava – ř.km 226,400 – 231,800 přírodě blízká protipovodňová opatření“, jejímž investorem je Povodí Moravy s.p.

Byl/a jsem seznámen/a s tím, že plánovaný záměr se dotkne výše uvedeného pozemku v mém vlastnictví (spoluvlastnictví), respektive jeho části.

Byl/a jsem seznámen/a s tím, že mám možnost prodat do vlastnictví Povodí Moravy s.p. dotčenou část mého pozemků za cenu stanovenou znaleckým posudkem v souladu s platnou vyhláškou o oceňování majetku. Dle výměru MF č. 01/2010 je stanovena minimální cena pro pozemky přímo dotčené stavbou přírodě blízkého protipovodňového opatření 60 Kč/m² a pro pozemky ve funkčním celku s touto stavbou 30 Kč/ m².

S realizací výše uvedené akce (prosím označte Vámi zvolenou variantu)


- ☒ Předběžně souhlasím s tím, že v případě realizace stavby nebo její etapy odprodám dotčenou část mého pozemku potřebnou pro tuto stavbu nebo umožním její realizaci.
- ☐ Předběžně souhlasím s tím, že v případě realizace stavby nebo její etapy odprodám dotčenou část mého pozemku potřebnou pro tuto stavbu nebo umožním její realizaci, avšak za těchto podmínek:
- ☐ S prodejem části mého pozemku pro tuto stavbu nesouhlasím či realizaci této stavby nestrpím, a to z těchto důvodů:


Pro usnadnění další komunikace uvádím další kontakty na mou osobu:

Aktuální adresa:

Telefon:

E-mail:

V  dne 8/5/2013


 Podpis vlastníka

Tento dokument slouží investorovi akce – Povodí Moravy, s.p. ke zjištění realizovatelnosti akce a je prvním krokem v komunikaci s vlastníkem pozemku. Tento dokument není smlouvou o smlouvě budoucí a předběžný souhlas zde uvedený není právně vymahatelný.

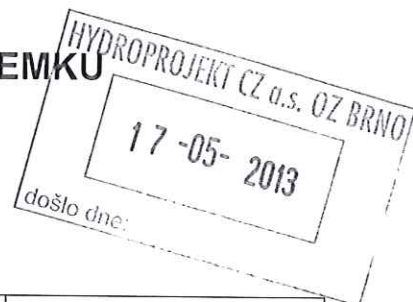
PŘEDBĚŽNÉ VYJÁDRĚNÍ VLASTNÍKA POZEMKU

Jméno a příjmení:

Všetičková Anděla

Bydliště:

Bystročice č.p. 74, 779 00 Bystročice



Prohlašuji, že jsem vlastníkem (spoluvlastníkem) pozemku:

p.č. dle KN	Zapsaný na LV	Druh pozemku	Vlastnický podíl	Způsob dotčení viz situace	k.ú.
43/2	541	Orná půda	6/216	SO 01.5	Kožušany

Byl/a jsem seznámen/a se záměrem akce „Morava – ř.km 226,400 – 231,800 přírodě blízká protipovodňová opatření“, jejímž investorem je Povodí Moravy s.p.

Byl/a jsem seznámen/a s tím, že plánovaný záměr se dotkne výše uvedeného pozemku v mém vlastnictví (spoluvlastnictví), respektive jeho části.

Byl/a jsem seznámen/a s tím, že mám možnost prodat do vlastnictví Povodí Moravy s.p. dotčenou část mého pozemků za cenu stanovenou znaleckým posudkem v souladu s platnou vyhláškou o oceňování majetku. Dle výměru MF č. 01/2010 je stanovena minimální cena pro pozemky přímo dotčené stavbou přírodě blízkého protipovodňového opatření 60 Kč/m² a pro pozemky ve funkčním celku s touto stavbou 30 Kč/m².

S realizací výše uvedené akce (prosím označte Vámi zvolenou variantu)

☒ Předběžně souhlasím s tím, že v případě realizace stavby nebo její etapy odprodám dotčenou část mého pozemku potřebnou pro tuto stavbu nebo umožním její realizaci.

☐ Předběžně souhlasím s tím, že v případě realizace stavby nebo její etapy odprodám dotčenou část mého pozemku potřebnou pro tuto stavbu nebo umožním její realizaci, avšak za těchto podmínek:

*Nijsem si vědoma, že vlastním uvedený pozemek.
V případě prokázání této skutečnosti, svůj
podíl odprodám.*

☐ S prodejem části mého pozemku pro tuto stavbu nesouhlasím či realizaci této stavby nestrpím, a to z těchto důvodů:

Pro usnadnění další komunikace uvádím další kontakty na mou osobu:

Aktuální adresa:

Telefon:

E-mail:

Bystročice 13.5.2013
V dne

Všetičková
.....
Podpis vlastníka

Tento dokument slouží investorovi akce – Povodí Moravy, s.p. ke zjištění realizovatelnosti akce a je prvním krokem v komunikaci s vlastníkem pozemku. Tento dokument není smlouvou o smlouvě budoucí a předběžný souhlas zde uvedený není právně vymahatelný.

HYDROPROJEKT CZ a.s. OZ BRNO
7-05-2013
došl

PŘEDBĚŽNÉ VYJÁDŘENÍ VLASTNÍKA POZEMKU

Jméno a příjmení: **Zatloukalová Dagmar**

Bydliště: **Bystročice č.p. 35, 779 00 Bystročice**

Prohlašuji, že jsem vlastníkem (spoluvlastníkem) pozemku:

p.č. dle KN	Zapsaný na LV	Druh pozemku	Vlastnický podíl	Způsob dotčení viz situace	k.ú.
22/17	152	Orná půda	Vlast.	SO 01.5	Kožušany

Byl/a jsem seznámen/a se záměrem akce „Morava – ř.km 226,400 – 231,800 přírodě blízká protipovodňová opatření“, jejímž investorem je Povodí Moravy s.p.

Byl/a jsem seznámen/a s tím, že plánovaný záměr se dotkne výše uvedeného pozemku v mém vlastnictví (spoluvlastnictví), respektive jeho části.

Byl/a jsem seznámen/a s tím, že mám možnost prodat do vlastnictví Povodí Moravy s.p. dotčenou část mého pozemků za cenu stanovenou znaleckým posudkem v souladu s platnou vyhláškou o oceňování majetku. Dle výměru MF č. 01/2010 je stanovena minimální cena pro pozemky přímo dotčené stavbou přírodě blízkého protipovodňového opatření 60 Kč/m² a pro pozemky ve funkčním celku s touto stavbou 30 Kč/ m².

S realizací výše uvedené akce (prosím označte Vámi zvolenou variantu)

- ☒ Předběžně souhlasím s tím, že v případě realizace stavby nebo její etapy odprodám dotčenou část mého pozemku potřebnou pro tuto stavbu nebo umožním její realizaci.
- ☐ Předběžně souhlasím s tím, že v případě realizace stavby nebo její etapy odprodám dotčenou část mého pozemku potřebnou pro tuto stavbu nebo umožním její realizaci, avšak za těchto podmínek:
- ☐ S prodejem části mého pozemku pro tuto stavbu nesouhlasím či realizaci této stavby nestrpím, a to z těchto důvodů:

Pro usnadnění další komunikace uvádím další kontakty na mou osobu:

Aktuální adresa:

Telefon:

E-mail:

V Bystročice dne 15.5.2015

Zatloukalová

Podpis vlastníka

Tento dokument slouží investorovi akce – Povodí Moravy, s.p. ke zjištění realizovatelnosti akce a je prvním krokem v komunikaci s vlastníkem pozemku. Tento dokument není smlouvou o smlouvě budoucí a předběžný souhlas zde uvedený není právně vymahatelný.

PŘEDBĚŽNÉ VYJÁDŘENÍ VLASTNÍKA POZEMKU



Jméno a příjmení: **Ženčák František**

Bydliště: **Severovýchod 481/23, 789 01 Zábřeh**

Prohlašuji, že jsem vlastníkem (spoluvlastníkem) pozemku:

p.č. dle KN	Zapsaný na LV	Druh pozemku	Vlastnický podíl	Způsob dotčení viz situace	k.ú.
43/2	541	Orná půda	4/216	SO 01.5	Kožušany

Byl/a jsem seznámen/a se záměrem akce „Morava – ř.km 226,400 – 231,800 přírodě blízká protipovodňová opatření“, jejímž investorem je Povodí Moravy s.p.

Byl/a jsem seznámen/a s tím, že plánovaný záměr se dotkne výše uvedeného pozemku v mém vlastnictví (spoluvlastnictví), respektive jeho části.

Byl/a jsem seznámen/a s tím, že mám možnost prodat do vlastnictví Povodí Moravy s.p. dotčenou část mého pozemků za cenu stanovenou znaleckým posudkem v souladu s platnou vyhláškou o oceňování majetku. Dle výměru MF č. 01/2010 je stanovena minimální cena pro pozemky přímo dotčené stavbou přírodě blízkého protipovodňového opatření 60 Kč/m² a pro pozemky ve funkčním celku s touto stavbou 30 Kč/ m².

S realizací výše uvedené akce (*prosím označte Vámi zvolenou variantu*)

- ☒ **Předběžně souhlasím s tím, že v případě realizace stavby nebo její etapy odprodám dotčenou část mého pozemku potřebnou pro tuto stavbu nebo umožním její realizaci.**
- ☐ **Předběžně souhlasím s tím, že v případě realizace stavby nebo její etapy odprodám dotčenou část mého pozemku potřebnou pro tuto stavbu nebo umožním její realizaci, avšak za těchto podmínek:**
- ☐ **S prodejem části mého pozemku pro tuto stavbu nesouhlasím či realizaci této stavby nestrpím, a to z těchto důvodů:**

Pro usnadnění další komunikace uvádím další kontakty na mou osobu:

Aktuální adresa:

Telefon: **603 504 699**

E-mail:

V **ZÁBŘEZE** dne **14. 7. 2013**

Podpis vlastníka

Tento dokument slouží investorovi akce – Povodí Moravy, s.p. ke zjištění realizovatelnosti akce a je prvním krokem v komunikaci s vlastníkem pozemku. Tento dokument není smlouvou o smlouvě budoucí a předběžný souhlas zde uvedený není právně vymahatelný.

PŘEDBĚŽNÉ VYJÁDŘENÍ VLASTNÍKA POZEMKU

INVESTIČNÍ CZ a.s. OZ BRNO

15-05-2013

došlo dne:

Jméno a příjmení: **Ženčák Jaroslav**

Bydliště: **U Splavu 675, 788 13 Rapotín**

Prohlašuji, že jsem vlastníkem (spoluvlastníkem) pozemku:

p.č. dle KN	Zapsaný na LV	Druh pozemku	Vlastnický podíl	Způsob dotčení viz situace	k.ú.
299/9	47	Orná půda	1/4	SO 01.5	Kožušany

Byl/a jsem seznámen/a se záměrem akce „Morava – ř.km 226,400 – 231,800 přírodě blízká protipovodňová opatření“, jejímž investorem je Povodí Moravy s.p.

Byl/a jsem seznámen/a s tím, že plánovaný záměr se dotkne výše uvedeného pozemku v mém vlastnictví (spoluvlastnictví), respektive jeho části.

Byl/a jsem seznámen/a s tím, že mám možnost prodat do vlastnictví Povodí Moravy s.p. dotčenou část mého pozemků za cenu stanovenou znaleckým posudkem v souladu s platnou vyhláškou o oceňování majetku. Dle výměru MF č. 01/2010 je stanovena minimální cena pro pozemky přímo dotčené stavbou přírodě blízkého protipovodňového opatření 60 Kč/m² a pro pozemky ve funkčním celku s touto stavbou 30 Kč/ m².

S realizací výše uvedené akce (prosím označte Vámi zvolenou variantu)

- ☐ Předběžně souhlasím s tím, že v případě realizace stavby nebo její etapy odprodám dotčenou část mého pozemku potřebnou pro tuto stavbu nebo umožním její realizaci.
- ☒ Předběžně souhlasím s tím, že v případě realizace stavby nebo její etapy odprodám dotčenou část mého pozemku potřebnou pro tuto stavbu nebo umožním její realizaci, avšak za těchto podmínek:

• POZEMEK JE V NEPOVODŇOVÉ ZÓNĚ 213 DOD. K.Ú. MORAVY -
- dotčení s vyhláškou
• souhlasí s cenou

- ☐ S prodejem části mého pozemku pro tuto stavbu nesouhlasím či realizaci této stavby nestrpím, a to z těchto důvodů:

Pro usnadnění další komunikace uvádím další kontakty na mou osobu:

Aktuální adresa:

Telefon:

E-mail:

V Rapotíně dne 15.5.13


Podpis vlastníka

Tento dokument slouží investorovi akce – Povodí Moravy, s.p. ke zjištění realizovatelnosti akce a je prvním krokem v komunikaci s vlastníkem pozemku. Tento dokument není smlouvou o smlouvě budoucí a předběžný souhlas zde uvedený není právně vymahatelný.

PŘEDBĚŽNÉ VYJÁDRĚNÍ VLASTNÍKA POZEMKU



Jméno a příjmení:

Ženčák Václav

Bydliště:

Tážaly 80, 783 75 Kožušany-Tážaly

Prohlašuji, že jsem vlastníkem (spoluvlastníkem) pozemku:

p.č. dle KN	Zapsaný na LV	Druh pozemku	Vlastnický podíl	Způsob dotčení viz situace	k.ú.
43/2	541	Orná půda	12/216	SO 01.5	Kožušany

Byl/a jsem seznámen/a se záměrem akce „Morava – ř.km 226,400 – 231,800 přírodě blízká protipovodňová opatření“, jejímž investorem je Povodí Moravy s.p.

Byl/a jsem seznámen/a s tím, že plánovaný záměr se dotkne výše uvedeného pozemku v mém vlastnictví (spoluvlastnictví), respektive jeho části.

Byl/a jsem seznámen/a s tím, že mám možnost prodat do vlastnictví Povodí Moravy s.p. dotčenou část mého pozemků za cenu stanovenou znaleckým posudkem v souladu s platnou vyhláškou o oceňování majetku. Dle výměru MF č. 01/2010 je stanovena minimální cena pro pozemky přímo dotčené stavbou přírodě blízkého protipovodňového opatření 60 Kč/m² a pro pozemky ve funkčním celku s touto stavbou 30 Kč/m².

S realizací výše uvedené akce (prosím označte Vámi zvolenou variantu)

- ☒ Předběžně souhlasím s tím, že v případě realizace stavby nebo její etapy odprodám dotčenou část mého pozemku potřebnou pro tuto stavbu nebo umožním její realizaci.
- ☐ Předběžně souhlasím s tím, že v případě realizace stavby nebo její etapy odprodám dotčenou část mého pozemku potřebnou pro tuto stavbu nebo umožním její realizaci, avšak za těchto podmínek:
- ☐ S prodejem části mého pozemku pro tuto stavbu nesouhlasím či realizaci této stavby nestrpím, a to z těchto důvodů:

Pro usnadnění další komunikace uvádím další kontakty na mou osobu:

Aktuální adresa:

Telefon: 58596 10 48

E-mail:

V Tážalech dne 14. 5. 2013

V. Ženčák

Podpis vlastníka

Tento dokument slouží investorovi akce – Povodí Moravy, s.p. ke zjištění realizovatelnosti akce a je prvním krokem v komunikaci s vlastníkem pozemku. Tento dokument není smlouvou o smlouvě budoucí a předběžný souhlas zde uvedený není právně vymahatelný.

50 01.5

50.

Sweco Hydroprojekt a.s.

odštěpný závod Brno
Minská 18, 616 00 Brno

3



Paní
Ženčáková Marie
Čes. Legií 98/2
793 95 Město Albrechtice



ZPĚT

Zásilka byla vrácena z důvodu
označeného křížkem

- ☐ nepřijato
- ☐ nevyzvednuto
- ☐ odstěhoval se
- ☒ na uvedené adrese neznámý
- ☐ adresa nedostatečná
- ☐ jiný důvod

Jiný důvod bylo možno ověřit
ANO ☐ NE ☐

Šárka Krátcová


Správa silnic Olomouckého kraje, příspěvková organizace

Středisko údržby Olomouc

Lipenská 120, 772 11 Olomouc

Tel. 585 151 428, fax: 585 315 866, e-mail: olomouc@ssok.cz

Bankovní spojení: KB Olomouc, č.ú.čtu 36430811/0100



SWECO Hydroprojekt, a.s.

Minská 1337/18
616 00 B R N O

Váš dopis zn./ze dne

Naše značka

SSOK-OL 8342 /2013-15

7.12.8/V5

Vyřizuje

Knitlová

585 151 446

Olomouc

16. 5. 2013

„Morava – ř.km 226,400 – 231,800 – přírodě blízká protipovodňová opatření“ - vyjádření

K Vaší žádosti o vyjádření k pozemkům, které jsou dotčeny návrhem stavby „Morava – ř.km 226,400 – 231,800 – přírodě blízká protipovodňová opatření“ Správa silnic Olomouckého kraje, SÚ Olomouc, která má právo hospodařit s majetkem Olomouckého kraje, sděluje, že nebude mít připomínky k prodeji částí pozemků p.č. 1204/1 ost. plocha v k.ú. Nemilany, obci Olomouc, p.č. 1921/1 ost. plocha v k.ú. Holice u Olomouce, obci Olomouc, p.č. 403 a p.č. 453/2, oba ost. plochy v k.ú. Kožušany, obci Kožušany-Tážaly a p.č. 1743 ost. plocha v k.ú. Grygov, obci Grygov. Podmínky a postup, za kterých bude uskutečněn prodej těchto částí pozemků, musí stanovit vlastníci pozemků - Olomoucký kraj.

S pozdravem

Správa silnic Olomouckého kraje
příspěvková organizace
Středisko údržby Olomouc
poštovní příhrádka 37
Lipenská 120, 772 11 Olomouc

Jaroslav Kreml
vedoucí Střediska údržby Olomouc

Sídlo a kontaktní údaje organizace, zapsané v obchodním rejstříku, vedeném Krajským soudem v Ostravě v oddíle Pr, vložka 100 dnem 14.11.2002:

Správa silnic Olomouckého kraje, příspěvková organizace

Lipenská 120, 772 11 Olomouc

IČ: 70960399, DIČ: CZ70960399

Telefon : 585 170 311 Fax: 585 311 115 e-mail: ssok@ssok.cz www.ssok.cz

STÁTNÍ POZEMKOVÝ ÚŘAD

Sídlo: Husinecká 1024/11a, 130 00 Praha 3, IČ: 01312774, DIČ: CZ01312774

Adresa pro doručování: Státní pozemkový úřad, Krajský pozemkový úřad pro Olomoucký kraj,
tř. Kosmonautů 989/8, 772 00 Olomouc

Váš dopis zn.:

ze dne : 6.5.2013

Naše značka: SPU 211602/2013/121/Chrom

Vyřizuje: Ing. Chromčáková

tel: 585757238

fax: 585413960

datum : 22.5.2013

E-mail : h.chromcakova@spucr.cz

Sweco Hydroprojekt a.s.

odštěpný závod Brno

Ing. Nováková

Minská 18

616 00 Brno

Sdělení

Krajský pozemkový úřad pro Olomoucký kraj obdržel Vaši žádost o vyjádření k pozemkům, které jsou dotčeny návrhem stavby „Morava – ř.km 226,400 – 231,800 přírodě blízká protipovodňová opatření“.

K této Vaší žádosti sdělujeme následující :

Státní pozemkový úřad vydává souhlasy k trvalému záboru pozemků ve své příslušnosti hospodaření pouze za podmínky jejich následného majetkoprávního vypořádání. Před vydáním souhlasu je tedy nutné prověřit, zda je pozemek převoditelný.

S ohledem na ust. § 13 zákona č. 428/2012 Sb., o majetkovém vyrovnání s církvemi a náboženskými společnostmi, jsou minimálně do konce roku 2014 z převodu vyloučeny pozemky, které byly původním církevním majetkem. Tímto ustanovením je např. dotčen pozemek p.č. 287/48 KN v k.ú. Vsisko.

Jakmile bude aktuální zpracování dokumentace k územnímu řízení, zašlete prosím s dostatečnou časovou rezervou novou žádost, na základě které budou dotčené pozemky prověřeny a žádost bude postoupena našemu ústředí k vydání souhlasu s územním rozhodnutím, popř. stavebním povolením.

S pozdravem

JUDr. Roman Brnčal, LL.M.

Státní pozemkový úřad,

ředitel KPÚ pro Olomoucký kraj

za správnost : Ing. Helena Chromčáková



OPERACNÍ PROGRAM
ŽIVOTNÍ PROSTŘEDÍ



EVROPSKÁ UNIE
Evropský fond pro regionální rozvoj

Pro vodu,
vzduch a přírodu

**„Morava, ř. km 226,400 – 231,800 přírodě blízká protipovodňová opatření“
studie proveditelnosti**

Zápis z projednání akce se zástupci obce Kožušany-Tážaly
konaného dne 3. 4. 2013 v obci

BYL PROJEDNÁN VÁVRH ŘEŠENÍ PPO.
ZE SHRAU OBCE BYLY UZNEŠENY
POŽADAVKY K VEDENÍ LINIE PPO
(VIZ DALŠÍ STRANA).

ÚPRAVA VÁVRHU BUDE DO STUDIE
V RÁMCI TÍŽNĚ REALIZOVATELNOSTI
ZAPRACOVÁNA.

OBEC
Kožušany-Tážaly
783 75



**„Morava, ř. km 226,400 – 231,800 přírodě blízká protipovodňová opatření“
studie proveditelnosti**

Zápis z projednání akce se zástupci obce Kožušany-Tážaly
konaného dne 3. 4. 2013 v obci

KOŽUŠANY

- za silnicí prodloužit linii PPO směrem k řekám el. řekám z důvodu plánování zástanby
- před silnicí je plánována zastávka areálu seneru od státního rozšíření linie PPO bude pro řízení a ohledem na náklady PPO

TÁŽALY

- ohrožení zástanby pouze okrajové
- směrem na ř. až ř. plánování rozšíření zástanby, bude pro řízení prodloužením linie PPO až po tuto zastávku

Stanoviska vlastníků dotčených nemovitostí**SO 01.6**

Poř.č.	Jméno, kontakt	k.ú.	urgováno	souhlas	podmínky	nesouhlas	nedoručeno
1.	Aclar Milan, Blatec č.p. 164, 783 75 Blatec	Tážaly	11. 6. 2013				
2.	Friedrich Vlastimil a Friedrichová Anna, Kožušany 128, 783 75 Kožušany-Tážaly	Tážaly	11. 6. 2013			X	
3.	Hubík Květoslav RNDr., Náměstí Míru 801, 752 01 Kojetín	Tážaly	11. 6. 2013	X			
4.	Kintl Vojtěch Ing., Tážaly 90, 783 75 Kožušany-Tážaly	Tážaly	11. 6. 2013			X	
5.	Křižanová Ludmila, Tážaly 10, 783 75 Kožušany-Tážaly	Tážaly				X	
6.	Novák Zdeněk, Sienkiewiczova 352/7, 779 00 Olomouc	Tážaly	11. 6. 2013			X	
7.	Piňos Jan, Tážaly 11, 783 75 Kožušany-Tážaly	Tážaly				X	
8.	Pivcová Věra, Tážaly 7, 783 75 Kožušany-Tážaly	Tážaly	11. 6. 2013				
9.	Pivec Jaroslav, Tážaly 7, 78375 Kožušany-Tážaly	Tážaly	11. 6. 2013				
10.	Škrla Petr, Kožušany 94, 783 75 Kožušany-Tážaly	Tážaly			X		
11.	Obec Kožušany-Tážaly, Tážaly 1, 783 75 Kožušany-Tážaly	Tážaly			X		

PŘEDBĚŽNÉ VYJÁDŘENÍ VLASTNÍKA POZEMKU

Jméno a příjmení:

Friedrich Vlastimil a Friedrichová Anna

Bydliště:

Kožušany 128, 783 75 Kožušany-Tážaly

- 2-07-2013

došlo dne

Prohlašuji, že jsem vlastníkem (spoluvlastníkem) pozemku:

p.č. dle KN	Zapsaný na LV	Druh pozemku	Vlastnický podíl	Způsob dotčení viz situace	k.ú.
104/13	272	Orná půda	SJM	SO 01.6	Tážaly

Byl/a jsem seznámen/a se záměrem akce „Morava – ř.km 226,400 – 231,800 přírodě blízká protipovodňová opatření“, jejímž investorem je Povodí Moravy s.p.

Byl/a jsem seznámen/a s tím, že plánovaný záměr se dotkne výše uvedeného pozemku v mém vlastnictví (spoluvlastnictví), respektive jeho části.

Byl/a jsem seznámen/a s tím, že mám možnost prodat do vlastnictví Povodí Moravy s.p. dotčenou část mého pozemků za cenu stanovenou znaleckým posudkem v souladu s platnou vyhláškou o oceňování majetku. Dle výměru MF č. 01/2010 je stanovena minimální cena pro pozemky přímo dotčené stavbou přírodě blízkého protipovodňového opatření 60 Kč/m² a pro pozemky ve funkčním celku s touto stavbou 30 Kč/ m².

S realizací výše uvedené akce (prosím označte Vámi zvolenou variantu)

- ☐ Předběžně souhlasím s tím, že v případě realizace stavby nebo její etapy odprodám dotčenou část mého pozemku potřebnou pro tuto stavbu nebo umožním její realizaci.
- ☐ Předběžně souhlasím s tím, že v případě realizace stavby nebo její etapy odprodám dotčenou část mého pozemku potřebnou pro tuto stavbu nebo umožním její realizaci, avšak za těchto podmínek:

- ☒ S prodejem části mého pozemku pro tuto stavbu nesouhlasím či realizaci této stavby nestrpím, a to z těchto důvodů:

NAVROVANE' ŘEŠENÍ NENÍ VHDNE', LEPŠÍ BÝ BYLO POUŽIT JIŽ ZPRACOVANOU STUDII NA OBCHVAT OBCE - DOPRAVNÍ A ŘEŠIT TO SPOLEČNĚ

Pro usnadnění další komunikace uvádím další kontakty na mou osobu:

Aktuální adresa:

Telefon: 777 12 1956

E-mail:

V KOŽUŠANECH dne

Friedrich V.

Podpis vlastníka

Tento dokument slouží investorovi akce – Povodí Moravy, s.p. ke zjištění realizovatelnosti akce a je prvním krokem v komunikaci s vlastníkem pozemku. Tento dokument není smlouvou o smlouvě budoucí a předběžný souhlas zde uvedený není právně vymahatelný.

PŘEDBĚŽNÉ VYJÁDŘENÍ VLASTNÍKA POZEMKU



Jméno a příjmení: **Hubík Květoslav RNDr.**

Bydliště: **Náměstí Míru 801, 752 01 Kojetín**

Prohlašuji, že jsem vlastníkem (spoluvlastníkem) pozemku:

p.č. dle KN	Zapsaný na LV	Druh pozemku	Vlastnický podíl	Způsob dotčení viz situace	k.ú.
104/9	457	Orná půda	Vlast.	SO 01.6	Tážaly

Byl/a jsem seznámen/a se záměrem akce „Morava – ř.km 226,400 – 231,800 přírodě blízká protipovodňová opatření“, jejímž investorem je Povodí Moravy s.p.

Byl/a jsem seznámen/a s tím, že plánovaný záměr se dotkne výše uvedeného pozemku v mém vlastnictví (spoluvlastnictví), respektive jeho části.

Byl/a jsem seznámen/a s tím, že mám možnost prodat do vlastnictví Povodí Moravy s.p. dotčenou část mého pozemků za cenu stanovenou znaleckým posudkem v souladu s platnou vyhláškou o oceňování majetku. Dle výměru MF č. 01/2010 je stanovena minimální cena pro pozemky přímo dotčené stavbou přírodě blízkého protipovodňového opatření 60 Kč/m² a pro pozemky ve funkčním celku s touto stavbou 30 Kč/ m².

S realizací výše uvedené akce (prosím označte Vámi zvolenou variantu)

- ☒ Předběžně souhlasím s tím, že v případě realizace stavby nebo její etapy odprodám dotčenou část mého pozemku potřebnou pro tuto stavbu nebo umožním její realizaci.
- ☐ Předběžně souhlasím s tím, že v případě realizace stavby nebo její etapy odprodám dotčenou část mého pozemku potřebnou pro tuto stavbu nebo umožním její realizaci, avšak za těchto podmínek:
- ☐ S prodejem části mého pozemku pro tuto stavbu nesouhlasím či realizaci této stavby nestrpím, a to z těchto důvodů:

Pro usnadnění další komunikace uvádím další kontakty na mou osobu:

Aktuální adresa:

Telefon:

E-mail:

V dne

Podpis vlastníka

Tento dokument slouží investorovi akce – Povodí Moravy, s.p. ke zjištění realizovatelnosti akce a je prvním krokem v komunikaci s vlastníkem pozemku. Tento dokument není smlouvou o smlouvě budoucí a předběžný souhlas zde uvedený není právně vymahatelný.

Pen Květoslav Hubík zeman.

15.6.2013

Hubík

PŘEDBĚŽNÉ VYJÁDRĚNÍ VLASTNÍKA POZEMKU

Jméno a příjmení: **Kintl Vojtěch Ing.**

Bydliště: **Tážaly 90, 783 75 Kožušany-Tážaly**

Prohlašuji, že jsem vlastníkem (spoluvlastníkem) pozemku:

p.č. dle KN	Zapsaný na LV	Druh pozemku	Vlastnický podíl	Způsob dotčení viz situace	k.ú.
104/11	402	Orná půda	Vlast.	SO 01.6	Tážaly

Byl/a jsem seznámen/a se záměrem akce „Morava – ř.km 226,400 – 231,800 přírodě blízká protipovodňová opatření“, jejímž investorem je Povodí Moravy s.p.

Byl/a jsem seznámen/a s tím, že plánovaný záměr se dotkne výše uvedeného pozemku v mém vlastnictví (spoluvlastnictví), respektive jeho části.

Byl/a jsem seznámen/a s tím, že mám možnost prodat do vlastnictví Povodí Moravy s.p. dotčenou část mého pozemků za cenu stanovenou znaleckým posudkem v souladu s platnou vyhláškou o oceňování majetku. Dle výměru MF č. 01/2010 je stanovena minimální cena pro pozemky přímo dotčené stavbou přírodě blízkého protipovodňového opatření 60 Kč/m² a pro pozemky ve funkčním celku s touto stavbou 30 Kč/ m².

S realizací výše uvedené akce (prosím označte Vámi zvolenou variantu)

- ☐ Předběžně souhlasím s tím, že v případě realizace stavby nebo její etapy odprodám dotčenou část mého pozemku potřebnou pro tuto stavbu nebo umožním její realizaci.
- ☐ Předběžně souhlasím s tím, že v případě realizace stavby nebo její etapy odprodám dotčenou část mého pozemku potřebnou pro tuto stavbu nebo umožním její realizaci, avšak za těchto podmínek:

☒ S prodejem části mého pozemku pro tuto stavbu nesouhlasím či realizaci této stavby nestrpím, a to z těchto důvodů:

- NÍZKÁ VÝKUPNÍ CENA

- PROJEKT PŘÍRODNÍHO TOVAŽUSI ZA ZBYTEČNÝ, INVESTICE BYCH VYUŽIL NA VÝITEČNĚŠÍ VĚCI (REVITALIZACE TOKŮ ŘEK, KANALIZACE, APOD.)

Pro usnadnění další komunikace uvádím další kontakty na mou osobu:

Aktuální adresa:

Telefon:

773 579 633

E-mail:

V Tážalích dne 5.6.2013

Podpis vlastníka

Tento dokument slouží investorovi akce – Povodí Moravy, s.p. ke zjištění realizovatelnosti akce a je prvním krokem v komunikaci s vlastníkem pozemku. Tento dokument není smlouvou o smlouvě budoucí a předběžný souhlas zde uvedený není právně vymahatelný.

PŘEDBĚŽNÉ VYJÁDRĚNÍ VLASTNÍKA POZEMKU

Jméno a příjmení:

Křižanová Ludmila

Bydliště:

Tážaly 10, 783 75 Kožušany-Tážaly

Prohlašuji, že jsem vlastníkem (spoluvlastníkem) pozemku:

p.č. dle KN	Zapsaný na LV	Druh pozemku	Vlastnický podíl	Způsob dotčení viz situace	k.ú.
104/12	199	Orná půda	Vlast.	SO 01.6	Tážaly

Byl/a jsem seznámen/a se záměrem akce „Morava – ř.km 226,400 – 231,800 přírodě blízká protipovodňová opatření“, jejímž investorem je Povodí Moravy s.p.

Byl/a jsem seznámen/a s tím, že plánovaný záměr se dotkne výše uvedeného pozemku v mém vlastnictví (spoluvlastnictví), respektive jeho části.

Byl/a jsem seznámen/a s tím, že mám možnost prodat do vlastnictví Povodí Moravy s.p. dotčenou část mého pozemků za cenu stanovenou znaleckým posudkem v souladu s platnou vyhláškou o oceňování majetku. Dle výměru MF č. 01/2010 je stanovena minimální cena pro pozemky přímo dotčené stavbou přírodě blízkého protipovodňového opatření 60 Kč/m² a pro pozemky ve funkčním celku s touto stavbou 30 Kč/m².

S realizací výše uvedené akce (prosím označte Vámi zvolenou variantu)

- ☐ Předběžně souhlasím s tím, že v případě realizace stavby nebo její etapy odprodám dotčenou část mého pozemku potřebnou pro tuto stavbu nebo umožním její realizaci.
- ☐ Předběžně souhlasím s tím, že v případě realizace stavby nebo její etapy odprodám dotčenou část mého pozemku potřebnou pro tuto stavbu nebo umožním její realizaci, avšak za těchto podmínek:

☒ S prodejem části mého pozemku pro tuto stavbu nesouhlasím či realizaci této stavby nestrpím, a to z těchto důvodů:

Pro usnadnění další komunikace uvádím další kontakty na mou osobu:

Aktuální adresa:

Telefon:

E-mail:

V Tážalech dne 28.5.13



Podpis vlastníka

Tento dokument slouží investorovi akce – Povodí Moravy, s.p. ke zjištění realizovatelnosti akce a je prvním krokem v komunikaci s vlastníkem pozemku. Tento dokument není smlouvou o smlouvě budoucí a předběžný souhlas zde uvedený není právně vymahatelný.



PŘEDBĚŽNÉ VYJÁDRĚNÍ VLASTNÍKA POZEMKU

Jméno a příjmení: **Novák Zdeněk**
Bydliště: **Sienkiewiczova 352/7 , 779 00 Olomouc**

Prohlašuji, že jsem vlastníkem (spoluvlastníkem) pozemku:

p.č. dle KN	Zapsaný na LV	Druh pozemku	Vlastnický podíl	Způsob dotčení viz situace	k.ú.
104/8	570	Orná půda	Vlast.	SO 01.6	Tážaly

Byl/a jsem seznámen/a se záměrem akce „Morava – ř.km 226,400 – 231,800 přírodě blízká protipovodňová opatření“, jejímž investorem je Povodí Moravy s.p.

Byl/a jsem seznámen/a s tím, že plánovaný záměr se dotkne výše uvedeného pozemku v mém vlastnictví (spoluvlastnictví), respektive jeho části.

Byl/a jsem seznámen/a s tím, že mám možnost prodat do vlastnictví Povodí Moravy s.p. dotčenou část mého pozemků za cenu stanovenou znaleckým posudkem v souladu s platnou vyhláškou o oceňování majetku. Dle výměru MF č. 01/2010 je stanovena minimální cena pro pozemky přímo dotčené stavbou přírodě blízkého protipovodňového opatření 60 Kč/m² a pro pozemky ve funkčním celku s touto stavbou 30 Kč/ m².

S realizací výše uvedené akce (prosím označte Vámi zvolenou variantu)

- ☐ Předběžně souhlasím s tím, že v případě realizace stavby nebo její etapy odprodám dotčenou část mého pozemku potřebnou pro tuto stavbu nebo umožním její realizaci.
- ☐ Předběžně souhlasím s tím, že v případě realizace stavby nebo její etapy odprodám dotčenou část mého pozemku potřebnou pro tuto stavbu nebo umožním její realizaci, avšak za těchto podmínek:

☒ S prodejem části mého pozemku pro tuto stavbu nesouhlasím či realizaci této stavby nestrpím, a to z těchto důvodů:

NEJIZ, SE MI VELIKOST HRAZE
A UMÍSTĚNÍ

Pro usnadnění další komunikace uvádím další kontakty na mou osobu:

Aktuální adresa:

Telefon:

E-mail:

V Olomouci dne 14.6.2013

Podpis vlastníka

Tento dokument slouží investorovi akce – Povodí Moravy, s.p. ke zjištění realizovatelnosti akce a je prvním krokem v komunikaci s vlastníkem pozemku. Tento dokument není smlouvou o smlouvě budoucí a předběžný souhlas zde uvedený není právně vymahatelný.

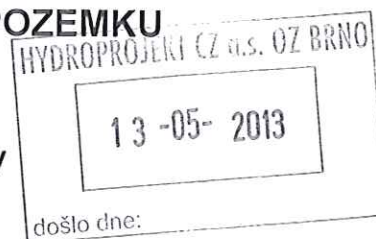
PŘEDBĚŽNÉ VYJÁDRĚNÍ VLASTNÍKA POZEMKU

Jméno a příjmení:

Piňos Jan

Bydliště:

Tážaly 11, 783 75 Kožušany-Tážaly



Prohlašuji, že jsem vlastníkem (spoluvlastníkem) pozemku:

p.č. dle KN	Zapsaný na LV	Druh pozemku	Vlastnický podíl	Způsob dotčení viz situace	k.ú.
18/1 18/2	200	Zahrada Orná půda	Vlast.	SO 01.6	Tážaly

Byl/a jsem seznámen/a se záměrem akce „Morava – ř.km 226,400 – 231,800 přírodě blízká protipovodňová opatření“, jejímž investorem je Povodí Moravy s.p.

Byl/a jsem seznámen/a s tím, že plánovaný záměr se dotkne výše uvedeného pozemku v mém vlastnictví (spoluvlastnictví), respektive jeho části.

Byl/a jsem seznámen/a s tím, že mám možnost prodat do vlastnictví Povodí Moravy s.p. dotčenou část mého pozemků za cenu stanovenou znaleckým posudkem v souladu s platnou vyhláškou o oceňování majetku. Dle výměru MF č. 01/2010 je stanovena minimální cena pro pozemky přímo dotčené stavbou přírodě blízkého protipovodňového opatření 60 Kč/m² a pro pozemky ve funkčním celku s touto stavbou 30 Kč/ m².

S realizací výše uvedené akce (prosím označte Vámi zvolenou variantu)

- ☐ Předběžně souhlasím s tím, že v případě realizace stavby nebo její etapy odprodám dotčenou část mého pozemku potřebnou pro tuto stavbu nebo umožním její realizaci.
- ☐ Předběžně souhlasím s tím, že v případě realizace stavby nebo její etapy odprodám dotčenou část mého pozemku potřebnou pro tuto stavbu nebo umožním její realizaci, avšak za těchto podmínek:

☒ S prodejem části mého pozemku pro tuto stavbu nesouhlasím či realizaci této stavby nestrpím, a to z těchto důvodů:

Osobních

Pro usnadnění další komunikace uvádím další kontakty na mou osobu:

Aktuální adresa:

Telefon:

E-mail:

73 10 84 00 2

V dne *7.5.2013*

[Signature]
Podpis vlastníka

Tento dokument slouží investorovi akce – Povodí Moravy, s.p. ke zjištění realizovatelnosti akce a je prvním krokem v komunikaci s vlastníkem pozemku. Tento dokument není smlouvou o smlouvě budoucí a předběžný souhlas zde uvedený není právně vymahatelný.

PŘEDBĚŽNÉ VYJÁDRĚNÍ VLASTNÍKA POZEMKU

Jméno a příjmení:

Škrla Petr

Bydliště:

Kožušany 94, 783 75 Kožušany-Tážaly

Prohlašuji, že jsem vlastníkem (spoluvlastníkem) pozemku:

p.č. dle KN	Zapsaný na LV	Druh pozemku	Vlastnický podíl	Způsob dotčení viz situace	k.ú.
104/15	123	Orná půda	Vlast.	SO 01.6	Tážaly

Byl/a jsem seznámen/a se záměrem akce „Morava – ř.km 226,400 – 231,800 přírodě blízká protipovodňová opatření“, jejímž investorem je Povodí Moravy s.p.

Byl/a jsem seznámen/a s tím, že plánovaný záměr se dotkne výše uvedeného pozemku v mém vlastnictví (spoluvlastnictví), respektive jeho části.

Byl/a jsem seznámen/a s tím, že mám možnost prodat do vlastnictví Povodí Moravy s.p. dotčenou část mého pozemku za cenu stanovenou znaleckým posudkem v souladu s platnou vyhláškou o oceňování majetku. Dle výměru MF č. 01/2010 je stanovena minimální cena pro pozemky přímo dotčené stavbou přírodě blízkého protipovodňového opatření 60 Kč/m² a pro pozemky ve funkčním celku s touto stavbou 30 Kč/ m².

S realizací výše uvedené akce (prosím označte Vámi zvolenou variantu)

- ☐ Předběžně souhlasím s tím, že v případě realizace stavby nebo její etapy odprodám dotčenou část mého pozemku potřebnou pro tuto stavbu nebo umožním její realizaci.
- ☒ Předběžně souhlasím s tím, že v případě realizace stavby nebo její etapy odprodám dotčenou část mého pozemku potřebnou pro tuto stavbu nebo umožním její realizaci, avšak za těchto podmínek:

není to orná půda, ale stavební parcela, proto váš návrh ceny za odhoupení není pro mne dostatečný. má cena je 400 Kč/m².

- ☐ S prodejem části mého pozemku pro tuto stavbu nesouhlasím či realizaci této stavby nestrpím, a to z těchto důvodů:

Pro usnadnění další komunikace uvádím další kontakty na mou osobu:

Aktuální adresa:

Telefon:

E-mail:

✓ Kožušany dne 6. 5. 2013



Podpis vlastníka

Tento dokument slouží investorovi akce – Povodí Moravy, s.p. ke zjištění realizovatelnosti akce a je prvním krokem v komunikaci s vlastníkem pozemku. Tento dokument není smlouvou o smlouvě budoucí a předběžný souhlas zde uvedený není právně vymahatelný.



**„Morava, ř. km 226,400 – 231,800 přírodě blízká protipovodňová opatření“
studie proveditelnosti**

Zápis z projednání akce se zástupci obce Kožušany-Tážaly
konaného dne 3. 4. 2013 v obci

BYL PROJEDNÁN VÁUBNÍ ZEŠEDNÍ TPO.
ZE SHRANÍ OBCE BYLY UZNESENY
POŽADAVKY K VEDENÍ LINIE TPO
(VIZ DALŠÍ STRANA).

ÚPRAVA VÁUBNÍ BUDE DO STUDIE
V RÁMCI TÍŽNĚ REALIZOVATELNOSTI
ZAPRACOVÁNA.

OBEC
Kožušany-Tážaly
783 75



**„Morava, ř. km 226,400 – 231,800 přírodě blízká protipovodňová opatření“
studie proveditelnosti**

Zápis z projednání akce se zástupci obce Kožušany-Tážaly
konaného dne 3. 4. 2013 v obci

KOŽUŠANY

- za silnicí prodloužit linii PPO směrem
k řekám el. řekám z důvodu plánování
zástavy
- před silnicí je plánována zastávka
areálu lesnictví od státního, rozšíření
linie PPO bude pro říční a ohledem
na náklady PPO

TÁŽALY

- ohrožení zástavy pouze okrajové
- směrem na ř. až ř. z plánování
rozšíření zástavy, bude pro říční
prodloužení linie PPO až po tuto
zástavu

Stanoviska vlastníků dotčených nemovitostí**SO 01.7**

Poř.č.	Jméno, kontakt	k.ú.	urgováno	souhlas	podmínky	nesouhlas	nedoručeno
1.	Austová Anežka, Masarykova náves 85, 783 73 Grygov	Grygov	11. 6. 2013				
2.	Běhalová Zdenka, Týnecká 237, 783 73 Grygov	Vsisko	11. 6. 2013				
3.	Bučková Zdenka, Polívkova 1028/19, 779 00 Olomouc	Grygov	11. 6. 2013				
4.	Buchtová Pavla, Blatec č.p. 107, 783 75 Blatec	Grygov	11. 6. 2013				
5.	Bundilová Andrea, Peškova 487/2, 779 00 Olomouc	Grygov	11. 6. 2013		X		
6.	Buusová Smečková Kateřina MUDr., U staré školy 115/2, 110 00 Praha 1	Vsisko	11. 6. 2013				
7.	Čápková Stanislava, U Parku 128, 783 73 Grygov	Grygov	11. 6. 2013		X		
8.	Dosoudil Lubomír, U Parku 368, 783 73 Grygov	Vsisko	11. 6. 2013	X			
9.	Dosoudil Vladimír, Havlíčkova 56, 783 73 Grygov	Grygov	11. 6. 2013			X	
10.	Gengela Milan, Masarykova náves 82, 783 73 Grygov	Grygov	11. 6. 2013			X	
11.	Gengelová Vladimíra, Masarykova náves 82, 783 73 Grygov	Grygov	11. 6. 2013			X	
12.	Grygar Vladimír, Zamlýní 341, 783 72 Velký Týnec	Grygov	11. 6. 2013		X		
13.	Halama Jan, Werichova 638/10, 779 00 Olomouc	Grygov	11. 6. 2013				
14.	Halamová Jaroslava, Menšíkova 231/6a, 779 00 Olomouc	Grygov	11. 6. 2013			X	
15.	Hanák Ladislav, 8.Května 365, 783 73 Grygov	Grygov	11. 6. 2013				
16.	Hlaváč Otakar, Masarykova náves 213, 783 73 Grygov	Grygov			X		
17.	Hudeček Ivo Ing., Jundrov č.ev. 684, 637 00 Brno	Vsisko					X
18.	Ječmínek Vlastimil, Zahradní 408, 783 73 Grygov	Grygov		X			
19.	Juříčka Aleš, Masarykova náves 117, 783 73 Grygov	Grygov	11. 6. 2013		X		
20.	Juříčka Roman Mgr., Polívkova 339/5b, 779 00 Olomouc	Grygov	11. 6. 2013	X			
21.	Kalová Ludmila, Olomučany č.p. 322, 679 03 Olomučany	Grygov		X			
22.	Kelnarová Věra, Masarykova náves 84, 783 73 Grygov	Grygov			X		
23.	Kim Radam, Sovova 1339/10, 703 00 Ostrava	Vsisko Grygov	11. 6. 2013				
24.	Klabalová Jarmila, Na Zábrání 33, 783 72 Velký Týnec	Vsisko		X			
25.	Koberová Ivana Mgr., U Parku 347, 783 73 Grygov	Grygov	11. 6. 2013		X		

26.	Kolečkářová Věra, Masarykova náves 83, 783 73 Grygov	Grygov	11. 6. 2013			X	
27.	Kořenková Bohumila, Týnecká 259, 783 73 Grygov	Vsisko	11. 6. 2013				
28.	Kratochvíl Vladislav, Týnecká 138, 783 73 Grygov	Grygov	11. 6. 2013				
29.	Kratochvílová Dobromila, Týnecká 138, 783 73 Grygov	Grygov	11. 6. 2013				
30.	Kulíšková Blažena, Dělnická 546/3, 779 00 Olomouc	Grygov				X	
31.	Kvapil Jan, Havlíčkova 67, 783 73 Grygov	Vsisko Grygov		X			
32.	Mader Jaroslav Bc., Blatec č.p. 107, 783 75 Blatec	Grygov	11. 6. 2013				
33.	Matoušek Jan, U Parku 40, 783 73 Grygov	Grygov	11. 6. 2013			X	
34.	Matoušková Irena, U Parku 40, 783 73 Grygov	Grygov	11. 6. 2013			X	
35.	Meloun Jiří, Radniční náměstí 300, 739 34 Šenov	Vsisko					X
36.	Meloun Miloslav, Valentova 193, 783 73 Grygov	Vsisko	11. 6. 2013				
37.	Menšíková Zdeňka Mgr., Mokrý 314, 664 04 Mokrý-Horákov	Grygov		X			
38.	Michl František, U nové školy 292, 783 72 Velký Týnec	Grygov			X		
39.	Michl Vladimír a Michlová Božena, Týnecká 141, 783 73 Grygov	Grygov	11. 6. 2013	X			
40.	Michlová Božena, Týnecká 141, 783 73 Grygov	Vsisko	11. 6. 2013	X			
41.	Petrová Helena, Náves 2, 779 00 Krčmaň	Grygov	11. 6. 2013				
42.	Plachý Ladislav, Týnecká 202, 783 73 Grygov	Vsisko	11. 6. 2013				X
43.	Podivinský Leopold, Ke Vsisku 278, 783 72 Velký Týnec	Vsisko	11. 6. 2013				
44.	Pospíšil Josef, U cukrovaru 580/40, 779 00 Olomouc	Grygov	11. 6. 2013				
45.	Ryšková Marcela Ing., Za Dráhou 287, 250 63 Mratín	Vsisko	11. 6. 2013			X	
46.	Sedláková Jiřina, Šrámkova 226, 783 73 Grygov	Vsisko		X			
47.	Sigmund Petr, Masarykova 106, 783 72 Velký Týnec	Grygov				X	
48.	Sigmundová Olga, Zahradní 566/4, 783 35 Horka nad Moravou	Grygov				X	
49.	Skopalík Vojtěch, Šrámkova 39, 783 73 Grygov	Grygov	11. 6. 2013	X			
50.	Slaměník Jaroslav, Valentova 7, 783 73 Grygov	Grygov		X			
51.	Smyčková Radmila, Drahlav 162, 783 75 Charvátý	Grygov		X			
52.	Spurná Dana, Hněvotín č.p. 360, 783 47 Hněvotín	Vsisko Grygov				X	
53.	Spurný Ilya Mgr., Továř č.p. 144, 783 16 Továř	Grygov	11. 6. 2013			X	
54.	Spurný Jaroslav Ing., Hněvotín č.p. 360, 783 47 Hněvotín	Grygov				X	

55.	Stehurová Marie, Masarykova náves 114, 783 73 Grygov	Grygov	11. 6. 2013				
56.	Strnadová Marie, Masarykova náves 114, 783 73 Grygov	Grygov	11. 6. 2013				
57.	Šiklová Libuše, Havlíčkova 55, 783 73 Grygov	Vsisko	11. 6. 2013	X			
58.	Škarabelová Jiřina, Týnecká 364, 783 73 Grygov	Vsisko	11. 6. 2013				
59.	Štencl František a Štenclová Eva, Řepčinská 45/46, 779 00 Olomouc	Grygov				X	
60.	Vacková Miroslava, Turovice č.p. 16, 751 14 Turovice	Vsisko					X
61.	Vašová Marie, Komenského 326, 783 73 Grygov	Grygov	11. 6. 2013				
62.	Vávra Jaroslav a Vávrová Ivana, Stiborova 611/30, 779 00 Olomouc	Grygov				X	
63.	Vytásková Karla, Havlíčkova 58, 783 73 Grygov	Vsisko	11. 6. 2013		X		
64.	Zahradová Ladislava, Radova 603/1, 779 00 Olomouc	Grygov	11. 6. 2013	X			
65.	Zavdilová Jana, Černá Cesta 140/10, 779 00 Olomouc	Vsisko	11. 6. 2013				
66.	Zemánek Jaroslav, Náves Svobody 24/48, 779 00 Olomouc	Vsisko	11. 6. 2013			X	
67.	Zemánek Jaroslav, Konrádova 397/1a, 783 01 Olomouc	Grygov	11. 6. 2013				
68.	Zemánek Milan, Lipová 84, 751 03 Majetín	Grygov		X			
69.	Zemánková Jaroslava, Náves Svobody 24/48, 779 00 Olomouc	Vsisko				X	
70.	Zemánková Věra, Šrámkova 316, 783 73 Grygov	Grygov	11. 6. 2013	X			
71.	Ženčák Vladimír Ing., V hlinkách 651/3, 779 00 Olomouc	Grygov	11. 6. 2013				
72.	České dráhy, a.s., nábreží Ludvíka Svobody 1222/12, 110 15 Praha	Grygov					
73.	ÚZSVM, Rašínovo nábreží 390/42, 128 00 Praha	Vsisko		X			
74.	SS Olomouckého kraje, p.o., Lipenská 753/120, 772 11 Olomouc	Grygov		X			
75.	SŽDC, s.o., Dlážďená 1003/7, 110 00 Praha	Vsisko			X		
76.	Ministerstvo zemědělství, Těšnov 65/17, 117 05 Praha	Grygov			X		
77.	Státní pozemkový úřad, Husinecká 1024/11a, 130 00 Praha	Grygov			X		
78.	Statutární město Olomouc, Horná náměstí 583, 771 27 Olomouc	Grygov					
79.	Obec Grygov, Šrámkova 19, 783 73 Grygov	Grygov			X		
80.	Obec Velký Týnec, Zámecká 35, 783 72 Velký Týnec	Vsisko Grygov		X			

Andrea B U D I L O V Á
bytem na adrese:
779 00 Olomouc Peškova 487/2

Olomouc dne 14. června 2013

Počet listů: 1
Přílohy: 0/0



SWECO Hydroprojekt a.s.
IČ: 26475081
se sídlem na adrese:
odštěpný závod Brno
Minská 18
616 00 Brno

Předběžné vyjádření vlastníka pozemku

Na základě Vaší žádosti o spolupráci byla jsem seznámena se záměrem akce „**Morava – ř.km 226,400 – 231,800 přírodě blízká protipovodňová opatření**“, jejímž investorem je Povodí Moravy, s.p., prohlašuji, že jsem vlastníkem pozemku p.č. dle KN 1889, zapsaný na LV 586, druh pozemku orná půda, k.ú. Grygov.

Byla jsem seznámena s tím, že mám možnost prodat do vlastnictví Povodí Moravy s.p. výše uvedený můj pozemek za vámi určenou cenu stanovenou znaleckým posudkem.

Předběžně souhlasím s tím, že v případě realizaci stavby nebo její etapy odprodám dotčený můj pozemek, potřebný pro tuto stavbu nebo umožním jeho realizace, avšak za podmínky, že nesouhlasím s výši vámi navrhované ceny za m2. Prosím, navrhnete mi vyšší cenu.

Pro usnadnění další komunikace uvádím další kontakty na mou osobu:
telefon: 734 520 981
email: an.dy.bu@seznam.cz

Tento předběžný souhlas je pro investora akce – Povodí Moravy, s.p. ke zjištění realizovatelnosti akce a je pouze prvním krokem v komunikaci s vlastníkem pozemku. Tento dokument není smlouvou o smlouvě budoucí a předběžný souhlas zde uvedený není právně vymahatelný.

V Olomouci dne 14. června 2013

Andrea Budilová
vlastník pozemku

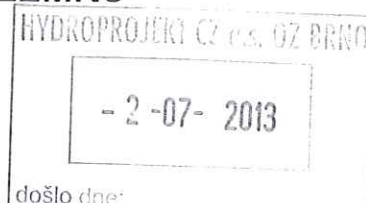
PŘEDBĚŽNÉ VYJÁDRĚNÍ VLASTNÍKA POZEMKU

Jméno a příjmení:

Čápková Stanislava

Bydliště:

U Parku 128, 783 73 Grygov



Prohlašuji, že jsem vlastníkem (spoluvlastníkem) pozemku:

došlo dne:

p.č. dle KN	Zapsaný na LV	Druh pozemku	Vlastnický podíl	Způsob dotčení viz situace	k.ú.
2023	72	Orná půda	Vlast.	SO 01.7	Grygov

Byl/a jsem seznámen/a se záměrem akce „Morava – ř.km 226,400 – 231,800 přírodě blízká protipovodňová opatření“, jejímž investorem je Povodí Moravy s.p.

Byl/a jsem seznámen/a s tím, že plánovaný záměr se dotkne výše uvedeného pozemku v mém vlastnictví (spoluvlastnictví), respektive jeho části.

Byl/a jsem seznámen/a s tím, že mám možnost prodat do vlastnictví Povodí Moravy s.p. dotčenou část mého pozemků za cenu stanovenou znaleckým posudkem v souladu s platnou vyhláškou o oceňování majetku. Dle výměru MF č. 01/2010 je stanovena minimální cena pro pozemky přímo dotčené stavbou přírodě blízkého protipovodňového opatření 60 Kč/m² a pro pozemky ve funkčním celku s touto stavbou 30 Kč/ m².

S realizací výše uvedené akce (prosím označte Vámi zvolenou variantu)

- ☐ Předběžně souhlasím s tím, že v případě realizace stavby nebo její etapy odprodám dotčenou část mého pozemku potřebnou pro tuto stavbu nebo umožním její realizaci.
- ☐ Předběžně souhlasím s tím, že v případě realizace stavby nebo její etapy odprodám dotčenou část mého pozemku potřebnou pro tuto stavbu nebo umožním její realizaci, avšak za těchto podmínek:

odprodám určenou část za 500 Kč/m² za 1 m³

- ☐ S prodejem části mého pozemku pro tuto stavbu nesouhlasím či realizaci této stavby nestrpím, a to z těchto důvodů:

Pro usnadnění další komunikace uvádím další kontakty na mou osobu:

Aktuální adresa:

Telefon:

E-mail:

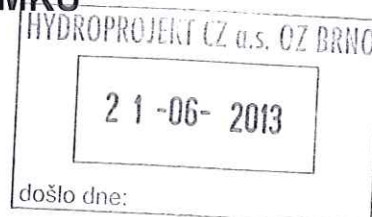
V *Grygově* dne *20.6.2013*

Stanislava Čápková
Podpis vlastníka

Tento dokument slouží investorovi akce – Povodí Moravy, s.p. ke zjištění realizovatelnosti akce a je prvním krokem v komunikaci s vlastníkem pozemku. Tento dokument není smlouvou o smlouvě budoucí a předběžný souhlas zde uvedený není právně vymahatelný.

PŘEDBĚŽNÉ VYJÁDRĚNÍ VLASTNÍKA POZEMKU

Jméno a příjmení: **Dosoudil Lubomír**
Bydliště: **U Parku 368, 783 73 Grygov**



Prohlašuji, že jsem vlastníkem (spoluvlastníkem) pozemku:

p.č. dle KN	Zapsaný na LV	Druh pozemku	Vlastnický podíl	Způsob dotčení viz situace	k.ú.
218/23	207	Orná půda	Vlast.	SO 01.7	Vsisko

Byl/a jsem seznámen/a se záměrem akce „Morava – ř.km 226,400 – 231,800 přírodě blízká protipovodňová opatření“, jejímž investorem je Povodí Moravy s.p.

Byl/a jsem seznámen/a s tím, že plánovaný záměr se dotkne výše uvedeného pozemku v mém vlastnictví (spoluvlastnictví), respektive jeho části.

Byl/a jsem seznámen/a s tím, že mám možnost prodat do vlastnictví Povodí Moravy s.p. dotčenou část mého pozemků za cenu stanovenou znaleckým posudkem v souladu s platnou vyhláškou o oceňování majetku. Dle výměru MF č. 01/2010 je stanovena minimální cena pro pozemky přímo dotčené stavbou přírodě blízkého protipovodňového opatření 60 Kč/m² a pro pozemky ve funkčním celku s touto stavbou 30 Kč/ m².

S realizací výše uvedené akce (prosím označte Vámi zvolenou variantu)

- ☒ **Předběžně souhlasím s tím, že v případě realizace stavby nebo její etapy odprodám dotčenou část mého pozemku potřebnou pro tuto stavbu nebo umožním její realizaci.**
- ☐ **Předběžně souhlasím s tím, že v případě realizace stavby nebo její etapy odprodám dotčenou část mého pozemku potřebnou pro tuto stavbu nebo umožním její realizaci, avšak za těchto podmínek:**
- ☐ **S prodejem části mého pozemku pro tuto stavbu nesouhlasím či realizaci této stavby nestrpím, a to z těchto důvodů:**

Pro usnadnění další komunikace uvádím další kontakty na mou osobu:

Aktuální adresa:

Telefon:

E-mail:

V GRYGOVĚ dne 14.6.2013

Podpis vlastníka

Tento dokument slouží investorovi akce – Povodí Moravy, s.p. ke zjištění realizovatelnosti akce a je prvním krokem v komunikaci s vlastníkem pozemku. Tento dokument není smlouvou o smlouvě budoucí a předběžný souhlas zde uvedený není právně vymahatelný.

PŘEDBĚŽNÉ VYJÁDRĚNÍ VLASTNÍKA POZEMKU

Jméno a příjmení: **Dosoudil Vladimír**
 Bydliště: **Havlíčkova 56, 783 73 Grygov**



Prohlašuji, že jsem vlastníkem (spoluvlastníkem) pozemku:

p.č. dle KN	Zapsaný na LV	Druh pozemku	Vlastnický podíl	Způsob dotčení viz situace	k.ú.
2367	68	Orná půda	Vlast.	SO 01.7	Grygov

Byl/a jsem seznámen/a se záměrem akce „Morava – ř.km 226,400 – 231,800 přírodě blízká protipovodňová opatření“, jejímž investorem je Povodí Moravy s.p.

Byl/a jsem seznámen/a s tím, že plánovaný záměr se dotkne výše uvedeného pozemku v mém vlastnictví (spoluvlastnictví), respektive jeho části.

Byl/a jsem seznámen/a s tím, že mám možnost prodat do vlastnictví Povodí Moravy s.p. dotčenou část mého pozemků za cenu stanovenou znaleckým posudkem v souladu s platnou vyhláškou o oceňování majetku. Dle výměru MF č. 01/2010 je stanovena minimální cena pro pozemky přímo dotčené stavbou přírodě blízkého protipovodňového opatření 60 Kč/m² a pro pozemky ve funkčním celku s touto stavbou 30 Kč/ m².

S realizací výše uvedené akce (prosím označte Vámi zvolenou variantu)

- ☐ Předběžně souhlasím s tím, že v případě realizace stavby nebo její etapy odprodám dotčenou část mého pozemku potřebnou pro tuto stavbu nebo umožním její realizaci.
- ☐ Předběžně souhlasím s tím, že v případě realizace stavby nebo její etapy odprodám dotčenou část mého pozemku potřebnou pro tuto stavbu nebo umožním její realizaci, avšak za těchto podmínek:

☒ S prodejem části mého pozemku pro tuto stavbu nesouhlasím či realizaci této stavby nestrpím, a to z těchto důvodů:

MÁM SINÝ ZÁMĚR

Pro usnadnění další komunikace uvádím další kontakty na mou osobu:

Aktuální adresa:

Telefon:

E-mail:

V GRYGOVĚ dne 16.6.2013

Dosoudil Vladimír
 Podpis vlastníka

Tento dokument slouží investorovi akce – Povodí Moravy, s.p. ke zjištění realizovatelnosti akce a je prvním krokem v komunikaci s vlastníkem pozemku. Tento dokument není smlouvou o smlouvě budoucí a předběžný souhlas zde uvedený není právně vymahatelný.

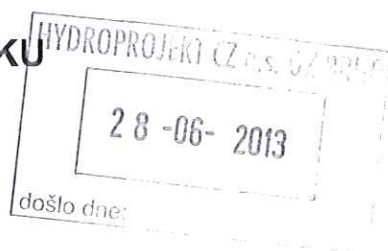
PŘEDBĚŽNÉ VYJÁDRĚNÍ VLASTNÍKA POZEMKU

Jméno a příjmení:

Gengela Milan

Bydliště:

Masarykova náves 82, 783 73 Grygov



Prohlašuji, že jsem vlastníkem (spoluvlastníkem) pozemku:

p.č. dle KN	Zapsaný na LV	Druh pozemku	Vlastnický podíl	Způsob dotčení viz situace	k.ú.
1848 2364	845	Orná půda Orná půda	1/2	SO 01.7	Grygov

Byl/a jsem seznámen/a se záměrem akce „Morava – ř.km 226,400 – 231,800 přírodě blízká protipovodňová opatření“, jejímž investorem je Povodí Moravy s.p.

Byl/a jsem seznámen/a s tím, že plánovaný záměr se dotkne výše uvedeného pozemku v mém vlastnictví (spoluvlastnictví), respektive jeho části.

Byl/a jsem seznámen/a s tím, že mám možnost prodat do vlastnictví Povodí Moravy s.p. dotčenou část mého pozemků za cenu stanovenou znaleckým posudkem v souladu s platnou vyhláškou o oceňování majetku. Dle výměru MF č. 01/2010 je stanovena minimální cena pro pozemky přímo dotčené stavbou přírodě blízkého protipovodňového opatření 60 Kč/m² a pro pozemky ve funkčním celku s touto stavbou 30 Kč/ m².

S realizací výše uvedené akce (prosím označte Vámi zvolenou variantu)

- ☐ Předběžně souhlasím s tím, že v případě realizace stavby nebo její etapy odprodám dotčenou část mého pozemku potřebnou pro tuto stavbu nebo umožním její realizaci.
- ☐ Předběžně souhlasím s tím, že v případě realizace stavby nebo její etapy odprodám dotčenou část mého pozemku potřebnou pro tuto stavbu nebo umožním její realizaci, avšak za těchto podmínek:

☒ S prodejem části mého pozemku pro tuto stavbu nesouhlasím či realizaci této stavby nestrpím, a to z těchto důvodů:

„předkládá studie akce Morava nejsou jasné, když se to pozemku dotkne, z toho důvodu nesouhlasím.“

Pro usnadnění další komunikace uvádím další kontakty na mou osobu:

Aktuální adresa:

Telefon:

E-mail:

V *Grygov* dne *21. 6. 2013*

[Signature]
Podpis vlastníka

Tento dokument slouží investorovi akce – Povodí Moravy, s.p. ke zjištění realizovatelnosti akce a je prvním krokem v komunikaci s vlastníkem pozemku. Tento dokument není smlouvou o smlouvě budoucí a předběžný souhlas zde uvedený není právně vymahatelný.

PŘEDBĚŽNÉ VYJÁDRĚNÍ VLASTNÍKA POZEMKU

Jméno a příjmení:

Gengelová Vladimíra

Bydliště:

Masarykova náves 82, 783 73 Grygov



Prohlašuji, že jsem vlastníkem (spoluvlastníkem) pozemku:

p.č. dle KN	Zapsaný na LV	Druh pozemku	Vlastnický podíl	Způsob dotčení viz situace	k.ú.
1848 2364	845	Orná půda Orná půda	1/2	SO 01.7	Grygov

Byl/a jsem seznámen/a se záměrem akce „Morava – ř.km 226,400 – 231,800 přírodě blízká protipovodňová opatření“, jejímž investorem je Povodí Moravy s.p.

Byl/a jsem seznámen/a s tím, že plánovaný záměr se dotkne výše uvedeného pozemku v mém vlastnictví (spoluvlastnictví), respektive jeho části.

Byl/a jsem seznámen/a s tím, že mám možnost prodat do vlastnictví Povodí Moravy s.p. dotčenou část mého pozemků za cenu stanovenou znaleckým posudkem v souladu s platnou vyhláškou o oceňování majetku. Dle výměru MF č. 01/2010 je stanovena minimální cena pro pozemky přímo dotčené stavbou přírodě blízkého protipovodňového opatření 60 Kč/m² a pro pozemky ve funkčním celku s touto stavbou 30 Kč/ m².

S realizací výše uvedené akce (prosím označte Vámi zvolenou variantu)

- ☐ Předběžně souhlasím s tím, že v případě realizace stavby nebo její etapy odprodám dotčenou část mého pozemku potřebnou pro tuto stavbu nebo umožním její realizaci.
- ☐ Předběžně souhlasím s tím, že v případě realizace stavby nebo její etapy odprodám dotčenou část mého pozemku potřebnou pro tuto stavbu nebo umožním její realizaci, avšak za těchto podmínek:

☒ S prodejem části mého pozemku pro tuto stavbu nesouhlasím či realizaci této stavby nestrpím, a to z těchto důvodů:

S předloženým studiem akce Morava nejsou jasné, kdy se k udržené parcel dotkne, a tola dno té nesouhlasím.

Pro usnadnění další komunikace uvádím další kontakty na mou osobu:

Aktuální adresa:

Telefon:

E-mail:

V Grygově dne 21.6.2013

Podpis vlastníka

Tento dokument slouží investorovi akce – Povodí Moravy, s.p. ke zjištění realizovatelnosti akce a je prvním krokem v komunikaci s vlastníkem pozemku. Tento dokument není smlouvou o smlouvě budoucí a předběžný souhlas zde uvedený není právně vymahatelný.

PŘEDBĚŽNÉ VYJÁDRĚNÍ VLASTNÍKA POZEMKU

Jméno a příjmení:

Grygar Vladimír

Bydliště:

Zamlýní 341, 783 72 Velký Týnec

HYDROPROJEKT CZ a.s. OZ BRNO

14-06-2013

Prohlašuji, že jsem vlastníkem (spoluvlastníkem) pozemku:

p.č. dle KN	Zapsaný na LV	Druh pozemku	Vlastnický podíl	Způsob dotčení viz situace	došlo dne: k.ú.
1888	354	Orná půda	Vlast.	SO 01.7	Grygov

Byl/a jsem seznámen/a se záměrem akce „Morava – ř.km 226,400 – 231,800 přírodě blízká protipovodňová opatření“, jejímž investorem je Povodí Moravy s.p.

Byl/a jsem seznámen/a s tím, že plánovaný záměr se dotkne výše uvedeného pozemku v mém vlastnictví (spoluvlastnictví), respektive jeho části.

Byl/a jsem seznámen/a s tím, že mám možnost prodat do vlastnictví Povodí Moravy s.p. dotčenou část mého pozemků za cenu stanovenou znaleckým posudkem v souladu s platnou vyhláškou o oceňování majetku. Dle výměru MF č. 01/2010 je stanovena minimální cena pro pozemky přímo dotčené stavbou přírodě blízkého protipovodňového opatření 60 Kč/m² a pro pozemky ve funkčním celku s touto stavbou 30 Kč/m².

S realizací výše uvedené akce (prosím označte Vámi zvolenou variantu)

- ☐ Předběžně souhlasím s tím, že v případě realizace stavby nebo její etapy odprodám dotčenou část mého pozemku potřebnou pro tuto stavbu nebo umožním její realizaci.
- ☒ Předběžně souhlasím s tím, že v případě realizace stavby nebo její etapy odprodám dotčenou část mého pozemku potřebnou pro tuto stavbu nebo umožním její realizaci, avšak za těchto podmínek:

K REALIZACI STAVBY BUDE DOUŽIT CELÝ POZEMEK P.Č. 1888, JENŽ VLASTNÍM.

VÝHODY: ODPADÁ PROBLEMATICKÁ BUDOUCÍ TĚDÁNÍ S ČO 22, VLASTNÍKY OKOLNÍCH POZEMKŮ DOTČENÝCH STAVBOU PŘI DOTČENÍ JEN ČÁSTI TŘKOVÝCH POZEMKŮ.

DOPORUČENÍ: S prodejem části mého pozemku pro tuto stavbu nesouhlasím či realizaci této stavby nestrpím, a to z těchto důvodů:

PŘI KOMPLEX. POZ. ÚPRAVĚ V KÚ GRYGOU VYČLENIL A OBEC PRO TUTO STAVBU POZEMKY. NAROUHÁNÍM STAVBY V ROHU POZ. P.Č. 1853 NA POZ. P.Č. 1860 A POKRÝVÁNÍM NA DALŠÍ POZEMKY V PŘÍTICE, NA POZEMKY OBCE NĚVĚŽETI.


Pro usnadnění další komunikace uvádím další kontakty na mou osobu:

Aktuální adresa:

Telefon:

E-mail:

Vl. Týnec dne 12. 6. 2013


Podpis vlastníka

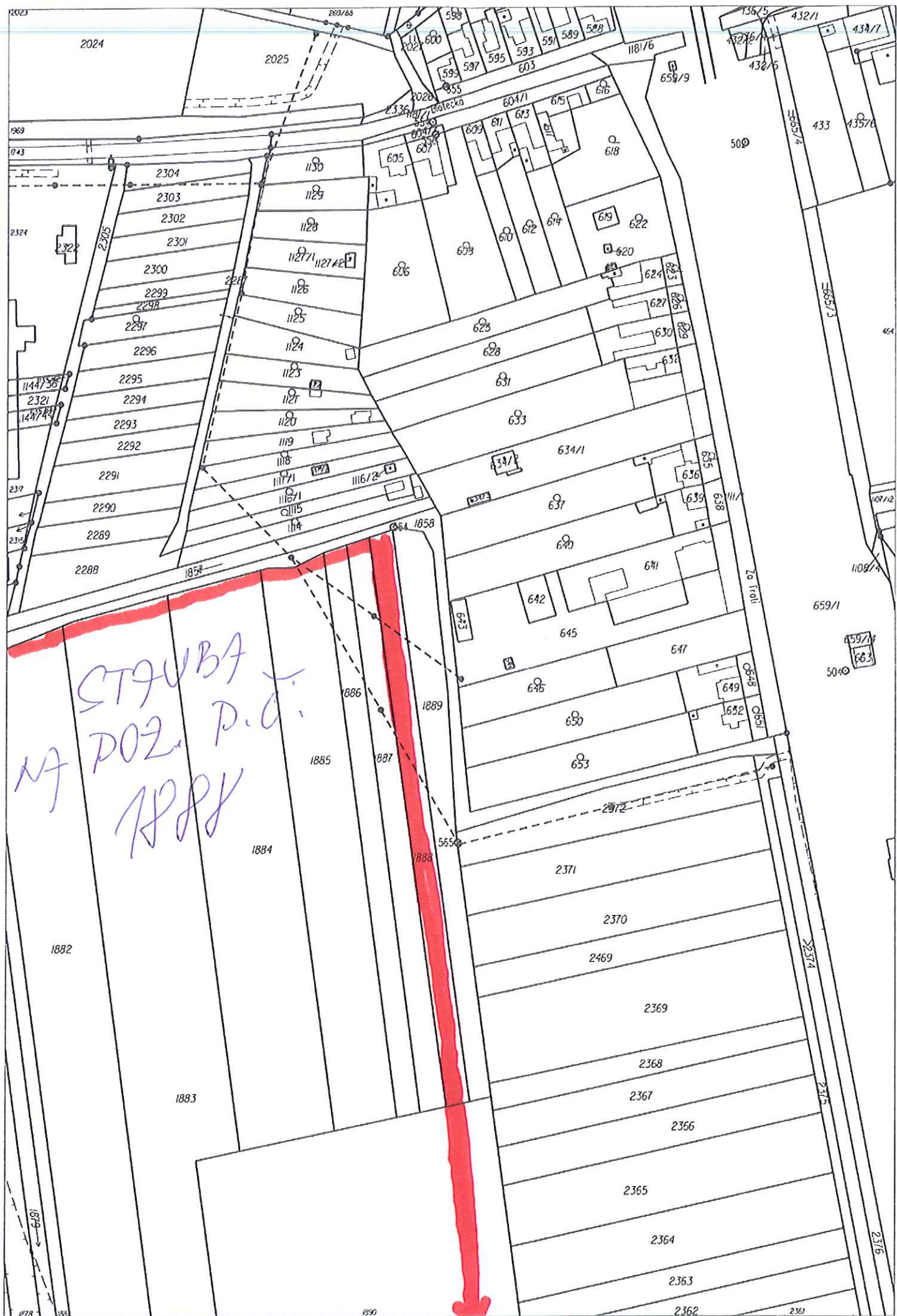
Tento dokument slouží investorovi akce – Povodí Moravy, s.p. ke zjištění realizovatelnosti akce a je prvním krokem v komunikaci s vlastníkem pozemku. Tento dokument není smlouvou o smlouvě budoucí a předběžný souhlas zde uvedený není právně vymahatelný.

VÝŘEZ Z KATASTRÁLNÍ MAPY SE ZÁKRESEM ZÁBORU

SO 01.7 - PPO OBCE GRYGÓV



hranice záboru



PŘEDBĚŽNÉ VYJÁDRĚNÍ VLASTNÍKA POZEMKU

Jméno a příjmení: **Halasová Jaroslava**
 Bydliště: **Menšíkova 231/6a, 779 00 Olomouc**

PROJEKT CZ a.s. OZ BRNO

14 -06- 2013

došlo dne:

Prohlašuji, že jsem vlastníkem (spoluvlastníkem) pozemku:

p.č. dle KN	Zapsaný na LV	Druh pozemku	Vlastnický podíl	Způsob dotčení viz situace	k.ú.
1886	843	Orná půda	1/2	SO 01.7	Grygov

Byl/a jsem seznámen/a se záměrem akce „Morava – ř.km 226,400 – 231,800 přírodě blízká protipovodňová opatření“, jejímž investorem je Povodí Moravy s.p.

Byl/a jsem seznámen/a s tím, že plánovaný záměr se dotkne výše uvedeného pozemku v mém vlastnictví (spoluvlastnictví), respektive jeho části.

Byl/a jsem seznámen/a s tím, že mám možnost prodat do vlastnictví Povodí Moravy s.p. dotčenou část mého pozemků za cenu stanovenou znaleckým posudkem v souladu s platnou vyhláškou o oceňování majetku. Dle výměru MF č. 01/2010 je stanovena minimální cena pro pozemky přímo dotčené stavbou přírodě blízkého protipovodňového opatření 60 Kč/m² a pro pozemky ve funkčním celku s touto stavbou 30 Kč/ m².

S realizací výše uvedené akce (prosím označte Vámi zvolenou variantu)

- ☐ Předběžně souhlasím s tím, že v případě realizace stavby nebo její etapy odprodám dotčenou část mého pozemku potřebnou pro tuto stavbu nebo umožním její realizaci.
- ☐ Předběžně souhlasím s tím, že v případě realizace stavby nebo její etapy odprodám dotčenou část mého pozemku potřebnou pro tuto stavbu nebo umožním její realizaci, avšak za těchto podmínek:

☒ S prodejem části mého pozemku pro tuto stavbu nesouhlasím či realizaci této stavby nestrpím, a to z těchto důvodů:

Pro usnadnění další komunikace uvádím další kontakty na mou osobu:

Aktuální adresa:

Telefon:

E-mail:

V OLOMOUCI dne 10.6.2013

Halasová Jaroslava
 Podpis vlastníka

Tento dokument slouží investorovi akce – Povodí Moravy, s.p. ke zjištění realizovatelnosti akce a je prvním krokem v komunikaci s vlastníkem pozemku. Tento dokument není smlouvou o smlouvě budoucí a předběžný souhlas zde uvedený není právně vymahatelný.

PŘEDBĚŽNÉ VYJÁDRĚNÍ VLASTNÍKA POZEMKU

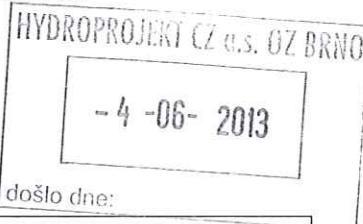
Jméno a příjmení:

Hlaváč Otakar

Bydliště:

Masarykova náves 213, 783 73 Grygov

Prohlašuji, že jsem vlastníkem (spoluvlastníkem) pozemku:



p.č. dle KN	Zapsaný na LV	Druh pozemku	Vlastnický podíl	Způsob dotčení viz situace	k.ú.
2463 2464 2461 2307	814	Ostatní plocha	Vlast.	SO 01.7	Grygov

Byl/a jsem seznámen/a se záměrem akce „Morava – ř.km 226,400 – 231,800 přírodě blízká protipovodňová opatření“, jejímž investorem je Povodí Moravy s.p.

Byl/a jsem seznámen/a s tím, že plánovaný záměr se dotkne výše uvedeného pozemku v mém vlastnictví (spoluvlastnictví), respektive jeho části.

Byl/a jsem seznámen/a s tím, že mám možnost prodat do vlastnictví Povodí Moravy s.p. dotčenou část mého pozemků za cenu stanovenou znaleckým posudkem v souladu s platnou vyhláškou o oceňování majetku. Dle výměru MF č. 01/2010 je stanovena minimální cena pro pozemky přímo dotčené stavbou přírodě blízkého protipovodňového opatření 60 Kč/m² a pro pozemky ve funkčním celku s touto stavbou 30 Kč/ m².

S realizací výše uvedené akce (prosím označte Vámi zvolenou variantu)

- ☐ Předběžně souhlasím s tím, že v případě realizace stavby nebo její etapy odprodám dotčenou část mého pozemku potřebnou pro tuto stavbu nebo umožním její realizaci.
- ☒ Předběžně souhlasím s tím, že v případě realizace stavby nebo její etapy odprodám dotčenou část mého pozemku potřebnou pro tuto stavbu nebo umožním její realizaci, avšak za těchto podmínek:

1. Rekonstrukce nádrže necháme mít uměřenou na našich pozemcích, tak blízko budovy.
2. Požadujeme naše pozemky, aby byly oplocené
3. Se stavbou jinak souhlasíme

- ☐ S prodejem části mého pozemku pro tuto stavbu nesouhlasím či realizaci této stavby nestrpím, a to z těchto důvodů:

Pro usnadnění další komunikace uvádím další kontakty na mou osobu:

Aktuální adresa: *Blatecká 234, Grygov 783 73*

Telefon: *603 215 011*

E-mail: *info@h-truhlárství.cz*

V *Grygově* dne *14.5.2013*

Podpis vlastníka

Tento dokument slouží investorovi akce – Povodí Moravy, s.p. ke zjištění realizovatelnosti akce a je prvním krokem v komunikaci s vlastníkem pozemku. Tento dokument není smlouvou o smlouvě budoucí a předběžný souhlas zde uvedený není právně vymahatelný.

SO 01.7

17.

Sweco Hydroprojekt a.s.

odštěpný závod Brno
Minská 12 616 00 Brno



Pan
Hudeček Ivo Ing.
Jundrov č.ev. 684
637-00-Brno

CPET

Odpos, ul. 3/5
díl. dot. kura? 2015



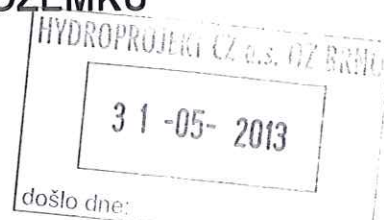
ZPĚT

Zásilka byla vrácena z důvodů
označeného křížkem

- ☐ nepřijato
☒ nevyzvednuto
☐ odstěhoval se
☐ na uvedené adrese neznámý
☐ adresa nedostatečná
☐ jiný důvod
Jiný důvod bylo možno ověř.
ANO ☒ NE ☐

PŘEDBĚŽNÉ VYJÁDRĚNÍ VLASTNÍKA POZEMKU

Jméno a příjmení: **Ječmínek Vlastimil**
 Bydliště: **Zahradní 408, 783 73 Grygov**



Prohlašuji, že jsem vlastníkem (spoluvlastníkem) pozemku:

p.č. dle KN	Zapsaný na LV	Druh pozemku	Vlastnický podíl	Způsob dotčení viz situace	k.ú.
2019	585	Orná půda	1/2	SO 01.7	Grygov

Byl/a jsem seznámen/a se záměrem akce „Morava – ř.km 226,400 – 231,800 přírodě blízká protipovodňová opatření“, jejímž investorem je Povodí Moravy s.p.

Byl/a jsem seznámen/a s tím, že plánovaný záměr se dotkne výše uvedeného pozemku v mém vlastnictví (spoluvlastnictví), respektive jeho části.

Byl/a jsem seznámen/a s tím, že mám možnost prodat do vlastnictví Povodí Moravy s.p. dotčenou část mého pozemků za cenu stanovenou znaleckým posudkem v souladu s platnou vyhláškou o oceňování majetku. Dle výměru MF č. 01/2010 je stanovena minimální cena pro pozemky přímo dotčené stavbou přírodě blízkého protipovodňového opatření 60 Kč/m² a pro pozemky ve funkčním celku s touto stavbou 30 Kč/ m².

S realizací výše uvedené akce (prosím označte Vámi zvolenou variantu)

- ☒ **Předběžně souhlasím s tím, že v případě realizace stavby nebo její etapy odprodám dotčenou část mého pozemku potřebnou pro tuto stavbu nebo umožním její realizaci.**
- ☐ **Předběžně souhlasím s tím, že v případě realizace stavby nebo její etapy odprodám dotčenou část mého pozemku potřebnou pro tuto stavbu nebo umožním její realizaci, avšak za těchto podmínek:**
- ☐ **S prodejem části mého pozemku pro tuto stavbu nesouhlasím či realizaci této stavby nestrpím, a to z těchto důvodů:**

Pro usnadnění další komunikace uvádím další kontakty na mou osobu:

Aktuální adresa:

Telefon:

E-mail:

V Grygově dne 24.5.2013

Podpis vlastníka

Tento dokument slouží investorovi akce – Povodí Moravy, s.p. ke zjištění realizovatelnosti akce a je prvním krokem v komunikaci s vlastníkem pozemku. Tento dokument není smlouvou o smlouvě budoucí a předběžný souhlas zde uvedený není právně vymahatelný.

PŘEDBĚŽNÉ VYJÁDRĚNÍ VLASTNÍKA POZEMKU

Jméno a příjmení: **Juříčka Aleš**

Bydliště: **Masarykova náves 117, 783 73 Grygov**

Prohlašuji, že jsem vlastníkem (spoluvlastníkem) pozemku:

p.č. dle KN	Zapsaný na LV	Druh pozemku	Vlastnický podíl	Způsob dotčení viz situace	k.ú.
1839	420	Orná půda	Vlast.	SO 01.7	Grygov

Byl/a jsem seznámen/a se záměrem akce „Morava – ř.km 226,400 – 231,800 přírodě blízká protipovodňová opatření“, jejímž investorem je Povodí Moravy s.p.

Byl/a jsem seznámen/a s tím, že plánovaný záměr se dotkne výše uvedeného pozemku v mém vlastnictví (spoluvlastnictví), respektive jeho části.

Byl/a jsem seznámen/a s tím, že mám možnost prodat do vlastnictví Povodí Moravy s.p. dotčenou část mého pozemků za cenu stanovenou znaleckým posudkem v souladu s platnou vyhláškou o oceňování majetku. Dle výměru MF č. 01/2010 je stanovena minimální cena pro pozemky přímo dotčené stavbou přírodě blízkého protipovodňového opatření 60 Kč/m² a pro pozemky ve funkčním celku s touto stavbou 30 Kč/m².

S realizací výše uvedené akce (prosím označte Vámi zvolenou variantu)

☐ Předběžně souhlasím s tím, že v případě realizace stavby nebo její etapy odprodám dotčenou část mého pozemku potřebnou pro tuto stavbu nebo umožním její realizaci.

☒ Předběžně souhlasím s tím, že v případě realizace stavby nebo její etapy odprodám dotčenou část mého pozemku potřebnou pro tuto stavbu nebo umožním její realizaci, avšak za těchto podmínek:

PRONÁJEM POZEMKU POUŽÍVÁNÍ SPURNÉMU
S VÝPOVEDNÍ LHOTOU 7 LET.

☐ S prodejem části mého pozemku pro tuto stavbu nesouhlasím či realizaci této stavby nestrpím, a to z těchto důvodů:


Pro usnadnění další komunikace uvádím další kontakty na mou osobu:

Aktuální adresa:

Telefon:

E-mail:

V GRYGOVĚ dne 24.6.2013



Podpis vlastníka

Tento dokument slouží investorovi akce – Povodí Moravy, s.p. ke zjištění realizovatelnosti akce a je prvním krokem v komunikaci s vlastníkem pozemku. Tento dokument není smlouvou o smlouvě budoucí a předběžný souhlas zde uvedený není právně vymahatelný.

PŘEDBĚŽNÉ VYJÁDRĚNÍ VLASTNÍKA POZEMKU

Jméno a příjmení: **Juříčka Roman Mgr.**

Bydliště: **Polívkova 339/5b, 779 00 Olomouc**

Prohlašuji, že jsem vlastníkem (spoluvlastníkem) pozemku:



p.č. dle KN	Zapsaný na LV	Druh pozemku	Vlastnický podíl	Způsob dotčení viz situace	k.ú.
2371	663	Orná půda	Vlast.	SO 01.7	Grygov

Byl/a jsem seznámen/a se záměrem akce „Morava – ř.km 226,400 – 231,800 přírodě blízká protipovodňová opatření“, jejímž investorem je Povodí Moravy s.p.

Byl/a jsem seznámen/a s tím, že plánovaný záměr se dotkne výše uvedeného pozemku v mém vlastnictví (spoluvlastnictví), respektive jeho části.

Byl/a jsem seznámen/a s tím, že mám možnost prodat do vlastnictví Povodí Moravy s.p. dotčenou část mého pozemků za cenu stanovenou znaleckým posudkem v souladu s platnou vyhláškou o oceňování majetku. Dle výměru MF č. 01/2010 je stanovena minimální cena pro pozemky přímo dotčené stavbou přírodě blízkého protipovodňového opatření 60 Kč/m² a pro pozemky ve funkčním celku s touto stavbou 30 Kč/m².

S realizací výše uvedené akce (prosím označte Vámi zvolenou variantu)

- ☒ Předběžně souhlasím s tím, že v případě realizace stavby nebo její etapy odprodám dotčenou část mého pozemku potřebnou pro tuto stavbu nebo umožním její realizaci.
- ☐ Předběžně souhlasím s tím, že v případě realizace stavby nebo její etapy odprodám dotčenou část mého pozemku potřebnou pro tuto stavbu nebo umožním její realizaci, avšak za těchto podmínek:
- ☐ S prodejem části mého pozemku pro tuto stavbu nesouhlasím či realizaci této stavby nestrpím, a to z těchto důvodů:

Pro usnadnění další komunikace uvádím další kontakty na mou osobu:

Aktuální adresa:

Telefon: 607 245 254

E-mail: Roman.Juricka@seznam.cz

V Olomouci dne 18.6.2013

Juříčka
Podpis vlastníka

Tento dokument slouží investorovi akce – Povodí Moravy, s.p. ke zjištění realizovatelnosti akce a je prvním krokem v komunikaci s vlastníkem pozemku. Tento dokument není smlouvou o smlouvě budoucí a předběžný souhlas zde uvedený není právně vymahatelný.

PŘEDBĚŽNÉ VYJÁDŘENÍ VLASTNÍKA POZEMKU

Jméno a příjmení:

Kalová Ludmila

Bydliště:

Olomučany č.p. 322 , 679 03 Olomučany

HYDROPROJEKT CZ s.r.o. OZ BRNO

24-05-2013

Prohlašuji, že jsem vlastníkem (spoluvlastníkem) pozemku:

došlo dne:

p.č. dle KN	Zapsaný na LV	Druh pozemku	Vlastnický podíl	Způsob dotčení viz situace	k.ú.
1850	540	Orná půda	Vlast.	SO 01.7	Grygov

Byl/a jsem seznámen/a se záměrem akce „Morava – ř.km 226,400 – 231,800 přírodě blízká protipovodňová opatření“, jejímž investorem je Povodí Moravy s.p.

Byl/a jsem seznámen/a s tím, že plánovaný záměr se dotkne výše uvedeného pozemku v mém vlastnictví (spoluvlastnictví), respektive jeho části.

Byl/a jsem seznámen/a s tím, že mám možnost prodat do vlastnictví Povodí Moravy s.p. dotčenou část mého pozemků za cenu stanovenou znaleckým posudkem v souladu s platnou vyhláškou o oceňování majetku. Dle výměru MF č. 01/2010 je stanovena minimální cena pro pozemky přímo dotčené stavbou přírodě blízkého protipovodňového opatření 60 Kč/m² a pro pozemky ve funkčním celku s touto stavbou 30 Kč/ m².

S realizací výše uvedené akce (prosím označte Vámi zvolenou variantu)

- ☒ Předběžně souhlasím s tím, že v případě realizace stavby nebo její etapy odprodám dotčenou část mého pozemku potřebnou pro tuto stavbu nebo umožním její realizaci.
- ☐ Předběžně souhlasím s tím, že v případě realizace stavby nebo její etapy odprodám dotčenou část mého pozemku potřebnou pro tuto stavbu nebo umožním její realizaci, avšak za těchto podmínek:
- ☐ S prodejem části mého pozemku pro tuto stavbu nesouhlasím či realizaci této stavby nestrpím, a to z těchto důvodů:

Pro usnadnění další komunikace uvádím další kontakty na mou osobu:

Aktuální adresa:

Telefon:

E-mail:

V Olomučanech dne 24. 5. 2013

Kalová Ludmila

Podpis vlastníka

Tento dokument slouží investorovi akce – Povodí Moravy, s.p. ke zjištění realizovatelnosti akce a je prvním krokem v komunikaci s vlastníkem pozemku. Tento dokument není smlouvou o smlouvě budoucí a předběžný souhlas zde uvedený není právně vymahatelný.


PŘEDBĚŽNÉ VYJÁDRĚNÍ VLASTNÍKA POZEMKU

Jméno a příjmení:

Kelnarová Věra

Bydliště:

Masarykova náves 84, 783 73 Grygov



Prohlašuji, že jsem vlastníkem (spoluvlastníkem) pozemku:

p.č. dle KN	Zapsaný na LV	Druh pozemku	Vlastnický podíl	Způsob dotčení viz situace	k.ú.
1843	182	Orná půda	1/3	SO 01.7	Grygov

Byl/a jsem seznámen/a se záměrem akce „Morava – ř.km 226,400 – 231,800 přírodě blízká protipovodňová opatření“, jejímž investorem je Povodí Moravy s.p.

Byl/a jsem seznámen/a s tím, že plánovaný záměr se dotkne výše uvedeného pozemku v mém vlastnictví (spoluvlastnictví), respektive jeho části.

Byl/a jsem seznámen/a s tím, že mám možnost prodat do vlastnictví Povodí Moravy s.p. dotčenou část mého pozemků za cenu stanovenou znaleckým posudkem v souladu s platnou vyhláškou o oceňování majetku. Dle výměru MF č. 01/2010 je stanovena minimální cena pro pozemky přímo dotčené stavbou přírodě blízkého protipovodňového opatření 60 Kč/m² a pro pozemky ve funkčním celku s touto stavbou 30 Kč/ m².

S realizací výše uvedené akce (prosím označte Vámi zvolenou variantu)

- ☐ Předběžně souhlasím s tím, že v případě realizace stavby nebo její etapy odprodám dotčenou část mého pozemku potřebnou pro tuto stavbu nebo umožním její realizaci.
- ☐ Předběžně souhlasím s tím, že v případě realizace stavby nebo její etapy odprodám dotčenou část mého pozemku potřebnou pro tuto stavbu nebo umožním její realizaci, avšak za těchto podmínek:

Požadují 500,- Kč za m².

- ☐ S prodejem části mého pozemku pro tuto stavbu nesouhlasím či realizaci této stavby nestrpím, a to z těchto důvodů:

Pro usnadnění další komunikace uvádím další kontakty na mou osobu:

Aktuální adresa:

Telefon:

E-mail:

V *OPRÁVĚ* dne *9.5.2013*

Kelnarová Věra
Podpis vlastníka

Tento dokument slouží investorovi akce – Povodí Moravy, s.p. ke zjištění realizovatelnosti akce a je prvním krokem v komunikaci s vlastníkem pozemku. Tento dokument není smlouvou o smlouvě budoucí a předběžný souhlas zde uvedený není právně vymahatelný.

PŘEDBĚŽNÉ VYJÁDRĚNÍ VLASTNÍKA POZEMKU



Jméno a příjmení: **Klbalová Jarmila**

Bydliště: **Na Zábrání 33, 783 72 Velký Týnec**

Prohlašuji, že jsem vlastníkem (spoluvlastníkem) pozemku:

p.č. dle KN	Zapsaný na LV	Druh pozemku	Vlastnický podíl	Způsob dotčení viz situace	k.ú.
267/21	42	Orná půda	1/6	SO 01.7	Vsisko

Byl/a jsem seznámen/a se záměrem akce „Morava – ř.km 226,400 – 231,800 přírodě blízká protipovodňová opatření“, jejímž investorem je Povodí Moravy s.p.

Byl/a jsem seznámen/a s tím, že plánovaný záměr se dotkne výše uvedeného pozemku v mém vlastnictví (spoluvlastnictví), respektive jeho části.

Byl/a jsem seznámen/a s tím, že mám možnost prodat do vlastnictví Povodí Moravy s.p. dotčenou část mého pozemku za cenu stanovenou znaleckým posudkem v souladu s platnou vyhláškou o oceňování majetku. Dle výměru MF č. 01/2010 je stanovena minimální cena pro pozemky přímo dotčené stavbou přírodě blízkého protipovodňového opatření 60 Kč/m² a pro pozemky ve funkčním celku s touto stavbou 30 Kč/m².

S realizací výše uvedené akce (prosím označte Vámi zvolenou variantu)

- ☒ Předběžně souhlasím s tím, že v případě realizace stavby nebo její etapy odprodám dotčenou část mého pozemku potřebnou pro tuto stavbu nebo umožním její realizaci.
- ☐ Předběžně souhlasím s tím, že v případě realizace stavby nebo její etapy odprodám dotčenou část mého pozemku potřebnou pro tuto stavbu nebo umožním její realizaci, avšak za těchto podmínek:
- ☐ S prodejem části mého pozemku pro tuto stavbu nesouhlasím či realizaci této stavby nestrpím, a to z těchto důvodů:

Pro usnadnění další komunikace uvádím další kontakty na mou osobu:

Aktuální adresa:

Telefon:

E-mail:

V 10.5. dne 2013

Klbalová
Podpis vlastníka

Tento dokument slouží investorovi akce – Povodí Moravy, s.p. ke zjištění realizovatelnosti akce a je prvním krokem v komunikaci s vlastníkem pozemku. Tento dokument není smlouvou o smlouvě budoucí a předběžný souhlas zde uvedený není právně vymahatelný.

PŘEDBĚŽNÉ VYJÁDRĚNÍ VLASTNÍKA POZEMKU

Jméno a příjmení: **Koberová Ivana Mgr.**
 Bydliště: **U Parku 347, 783 73 Grygov**

Prohlašuji, že jsem vlastníkem (spoluvlastníkem) pozemku:

p.č. dle KN	Zapsaný na LV	Druh pozemku	Vlastnický podíl	Způsob dotčení viz situace	k.ú.
1885	696	Orná půda	Vlast.	SO 01.7	Grygov

Byl/a jsem seznámen/a se záměrem akce „Morava – ř.km 226,400 – 231,800 přírodě blízká protipovodňová opatření“, jejímž investorem je Povodí Moravy s.p.

Byl/a jsem seznámen/a s tím, že plánovaný záměr se dotkne výše uvedeného pozemku v mém vlastnictví (spoluvlastnictví), respektive jeho části.

Byl/a jsem seznámen/a s tím, že mám možnost prodat do vlastnictví Povodí Moravy s.p. dotčenou část mého pozemků za cenu stanovenou znaleckým posudkem v souladu s platnou vyhláškou o oceňování majetku. Dle výměru MF č. 01/2010 je stanovena minimální cena pro pozemky přímo dotčené stavbou přírodě blízkého protipovodňového opatření 60 Kč/m² a pro pozemky ve funkčním celku s touto stavbou 30 Kč/ m².

S realizací výše uvedené akce (prosím označte Vámi zvolenou variantu)

☐ Předběžně souhlasím s tím, že v případě realizace stavby nebo její etapy odprodám dotčenou část mého pozemku potřebnou pro tuto stavbu nebo umožním její realizaci.

☒ Předběžně souhlasím s tím, že v případě realizace stavby nebo její etapy odprodám dotčenou část mého pozemku potřebnou pro tuto stavbu nebo umožním její realizaci, avšak za těchto podmínek:

*přeměně bude dotčen pro
kvalitnější prostředí*

☐ S prodejem části mého pozemku pro tuto stavbu nesouhlasím či realizaci této stavby nestrpím, a to z těchto důvodů:

Pro usnadnění další komunikace uvádím další kontakty na mou osobu:

Aktuální adresa: *U PACEV 347 624601*

Telefon: *723 266 646*

E-mail: *ivana@volny.cz*

V *Grygově* dne *12.6.2013*

Koberová Ivana

 Podpis vlastníka

Tento dokument slouží investorovi akce – Povodí Moravy, s.p. ke zjištění realizovatelnosti akce a je prvním krokem v komunikaci s vlastníkem pozemku. Tento dokument není smlouvou o smlouvě budoucí a předběžný souhlas zde uvedený není právně vymahatelný.

Od: Věra Kolečkářová <vr.koleckarova@seznam.cz>
Odesláno: 24. června 2013 15:07
Komu: Nováková, Veronika
Předmět: předběžné vyjádření

Paní Nováková,

nesouhlasím s jakoukoli realizací nebo stavbou na mých pozemcích ve věci: Morava - ř.km. 226,400 - 231,800 přírodně blízká protipovodňová opatření.

Věra Kolečkářová

PŘEDBĚŽNÉ VYJÁDRĚNÍ VLASTNÍKA POZEMKU

Jméno a příjmení: **Kulíšková Blažena**Bydliště: **Dělnická 546/3, 779 00 Olomouc**

Prohlašuji, že jsem vlastníkem (spoluvlastníkem) pozemku:

p.č. dle KN	Zapsaný na LV	Druh pozemku	Vlastnický podíl	Způsob dotčení viz situace	k.ú.
2366	897	Orná půda	Vlast.	SO 01.7	Grygov

Byl/a jsem seznámen/a se záměrem akce „Morava – ř.km 226,400 – 231,800 přírodě blízká protipovodňová opatření“, jejímž investorem je Povodí Moravy s.p.

Byl/a jsem seznámen/a s tím, že plánovaný záměr se dotkne výše uvedeného pozemku v mém vlastnictví (spoluvlastnictví), respektive jeho části.

Byl/a jsem seznámen/a s tím, že mám možnost prodat do vlastnictví Povodí Moravy s.p. dotčenou část mého pozemků za cenu stanovenou znaleckým posudkem v souladu s platnou vyhláškou o oceňování majetku. Dle výměru MF č. 01/2010 je stanovena minimální cena pro pozemky přímo dotčené stavbou přírodě blízkého protipovodňového opatření 60 Kč/m² a pro pozemky ve funkčním celku s touto stavbou 30 Kč/ m².

S realizací výše uvedené akce (prosím označte Vámi zvolenou variantu)

- ☐ Předběžně souhlasím s tím, že v případě realizace stavby nebo její etapy odprodám dotčenou část mého pozemku potřebnou pro tuto stavbu nebo umožním její realizaci.
- ☐ Předběžně souhlasím s tím, že v případě realizace stavby nebo její etapy odprodám dotčenou část mého pozemku potřebnou pro tuto stavbu nebo umožním její realizaci, avšak za těchto podmínek:

☒ S prodejem části mého pozemku pro tuto stavbu nesouhlasím či realizaci této stavby nestrpím, a to z těchto důvodů:

Z důvodu zmenšení pozemku

Pro usnadnění další komunikace uvádím další kontakty na mou osobu:

Aktuální adresa:

Telefon:

E-mail:

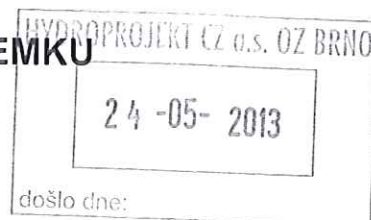
V *Grygově* dne *14.5.2013*

Kulíšková

Podpis vlastníka

Tento dokument slouží investorovi akce – Povodí Moravy, s.p. ke zjištění realizovatelnosti akce a je prvním krokem v komunikaci s vlastníkem pozemku. Tento dokument není smlouvou o smlouvě budoucí a předběžný souhlas zde uvedený není právně vymahatelný.

PŘEDBĚŽNÉ VYJÁDRĚNÍ VLASTNÍKA POZEMKU



Jméno a příjmení: **Kvapil Jan**
 Bydliště: **Havlíčkova 67, 783 73 Grygov**

Prohlašuji, že jsem vlastníkem (spoluvlastníkem) pozemku:

p.č. dle KN	Zapsaný na LV	Druh pozemku	Vlastnický podíl	Způsob dotčení viz situace	k.ú.
269/75 2365	273 697	Orná půda	1/2	SO 01.7	Vsisko Grygov

Byl/a jsem seznámen/a se záměrem akce „Morava – ř.km 226,400 – 231,800 přírodě blízká protipovodňová opatření“, jejímž investorem je Povodí Moravy s.p.

Byl/a jsem seznámen/a s tím, že plánovaný záměr se dotkne výše uvedeného pozemku v mém vlastnictví (spoluvlastnictví), respektive jeho části.

Byl/a jsem seznámen/a s tím, že mám možnost prodat do vlastnictví Povodí Moravy s.p. dotčenou část mého pozemků za cenu stanovenou znaleckým posudkem v souladu s platnou vyhláškou o oceňování majetku. Dle výměru MF č. 01/2010 je stanovena minimální cena pro pozemky přímo dotčené stavbou přírodě blízkého protipovodňového opatření 60 Kč/m² a pro pozemky ve funkčním celku s touto stavbou 30 Kč/ m².

S realizací výše uvedené akce (prosím označte Vámi zvolenou variantu)

- ☒ Předběžně souhlasím s tím, že v případě realizace stavby nebo její etapy odprodám dotčenou část mého pozemku potřebnou pro tuto stavbu nebo umožním její realizaci.
- ☐ Předběžně souhlasím s tím, že v případě realizace stavby nebo její etapy odprodám dotčenou část mého pozemku potřebnou pro tuto stavbu nebo umožním její realizaci, avšak za těchto podmínek:
- ☐ S prodejem části mého pozemku pro tuto stavbu nesouhlasím či realizaci této stavby nestrpím, a to z těchto důvodů:

Pro usnadnění další komunikace uvádím další kontakty na mou osobu:

Aktuální adresa:

Telefon:

E-mail:

V Grygov dne 12.5.2013

Jan Kvapil
 Podpis vlastníka

Tento dokument slouží investorovi akce – Povodí Moravy, s.p. ke zjištění realizovatelnosti akce a je prvním krokem v komunikaci s vlastníkem pozemku. Tento dokument není smlouvou o smlouvě budoucí a předběžný souhlas zde uvedený není právně vymahatelný.

PŘEDBĚŽNÉ VYJÁDŘENÍ VLASTNÍKA POZEMKU

Jméno a příjmení: **Matoušek Jan**Bydliště: **U Parku 40, 783 73 Grygov**

HYDROPROJEKT CZ a.s. OZ BRNO

17-06-2013

došlo dne:

Prohlašuji, že jsem vlastníkem (spoluvlastníkem) pozemku:

p.č. dle KN	Zapsaný na LV	Druh pozemku	Vlastnický podíl	Způsob dotčení viz situace	k.ú.
1853	398	Orná půda	1/2	SO 01.7	Grygov

Byl/a jsem seznámen/a se záměrem akce „Morava – ř.km 226,400 – 231,800 přírodě blízká protipovodňová opatření“, jejímž investorem je Povodí Moravy s.p.

Byl/a jsem seznámen/a s tím, že plánovaný záměr se dotkne výše uvedeného pozemku v mém vlastnictví (spoluvlastnictví), respektive jeho části.

Byl/a jsem seznámen/a s tím, že mám možnost prodat do vlastnictví Povodí Moravy s.p. dotčenou část mého pozemků za cenu stanovenou znaleckým posudkem v souladu s platnou vyhláškou o oceňování majetku. Dle výměru MF č. 01/2010 je stanovena minimální cena pro pozemky přímo dotčené stavbou přírodě blízkého protipovodňového opatření 60 Kč/m² a pro pozemky ve funkčním celku s touto stavbou 30 Kč/ m².

S realizací výše uvedené akce (prosím označte Vámi zvolenou variantu)

- ☐ Předběžně souhlasím s tím, že v případě realizace stavby nebo její etapy odprodám dotčenou část mého pozemku potřebnou pro tuto stavbu nebo umožním její realizaci.
- ☐ Předběžně souhlasím s tím, že v případě realizace stavby nebo její etapy odprodám dotčenou část mého pozemku potřebnou pro tuto stavbu nebo umožním její realizaci, avšak za těchto podmínek:



S prodejem části mého pozemku pro tuto stavbu nesouhlasím či realizaci této stavby nestrpím, a to z těchto důvodů:

Pro usnadnění další komunikace uvádím další kontakty na mou osobu:

Aktuální adresa:

Telefon: —

E-mail: —

V Grygov dne 12.6.2013

Podpis vlastníka

Tento dokument slouží investorovi akce – Povodí Moravy, s.p. ke zjištění realizovatelnosti akce a je prvním krokem v komunikaci s vlastníkem pozemku. Tento dokument není smlouvou o smlouvě budoucí a předběžný souhlas zde uvedený není právně vymahatelný.

PŘEDBĚŽNÉ VYJÁDRĚNÍ VLASTNÍKA POZEMKU

Jméno a příjmení: **Matoušková Irena**
 Bydliště: **U Parku 40, 783 73 Grygov**

HYDROPROJEKT CZ a.s. OZ BRNO

17-06-2013

došlo dne:

Prohlašuji, že jsem vlastníkem (spoluvlastníkem) pozemku:

p.č. dle KN	Zapsaný na LV	Druh pozemku	Vlastnický podíl	Způsob dotčení viz situace	k.ú.
1853	398	Orná půda	1/2	SO 01.7	Grygov

Byl/a jsem seznámen/a se záměrem akce „Morava – ř.km 226,400 – 231,800 přírodě blízká protipovodňová opatření“, jejímž investorem je Povodí Moravy s.p.

Byl/a jsem seznámen/a s tím, že plánovaný záměr se dotkne výše uvedeného pozemku v mém vlastnictví (spoluvlastnictví), respektive jeho části.

Byl/a jsem seznámen/a s tím, že mám možnost prodat do vlastnictví Povodí Moravy s.p. dotčenou část mého pozemků za cenu stanovenou znaleckým posudkem v souladu s platnou vyhláškou o oceňování majetku. Dle výměru MF č. 01/2010 je stanovena minimální cena pro pozemky přímo dotčené stavbou přírodě blízkého protipovodňového opatření 60 Kč/m² a pro pozemky ve funkčním celku s touto stavbou 30 Kč/ m².

S realizací výše uvedené akce (prosím označte Vámi zvolenou variantu)

- ☐ Předběžně souhlasím s tím, že v případě realizace stavby nebo její etapy odprodám dotčenou část mého pozemku potřebnou pro tuto stavbu nebo umožním její realizaci.
- ☐ Předběžně souhlasím s tím, že v případě realizace stavby nebo její etapy odprodám dotčenou část mého pozemku potřebnou pro tuto stavbu nebo umožním její realizaci, avšak za těchto podmínek:

☒ S prodejem části mého pozemku pro tuto stavbu nesouhlasím či realizaci této stavby nestrpím, a to z těchto důvodů:

Pro usnadnění další komunikace uvádím další kontakty na mou osobu:

Aktuální adresa:


Telefon:

E-mail:

V Grygovu dne 12.6.2013

Matoušková Irena
 Podpis vlastníka

Tento dokument slouží investorovi akce – Povodí Moravy, s.p. ke zjištění realizovatelnosti akce a je prvním krokem v komunikaci s vlastníkem pozemku. Tento dokument není smlouvou o smlouvě budoucí a předběžný souhlas zde uvedený není právně vymahatelný.

Sweco Hydroprojekt a.s.odštěpný závod Brno
Minská 19, 616 00 Brno

Pan
Meloun Jiří
Radniční náměstí 300
739/34 Šenov

ČESKÁ POŠTA **ZPĚT**

Zásilka byla vrácena z důvodu
označeného křížkem

- ☐ nepřijato
☐ nevyzvednuto
☒ odstěhoval se
☐ na uvedené adrese neznámý
☐ adresa nedostatečná
☐ jiný důvod
 Jiný důvod bylo možno ověřit
 ANO ☐ NE ☐



PŘEDBĚŽNÉ VYJÁDRĚNÍ VLASTNÍKA POZEMKU

Jméno a příjmení:

Menšíková Zdeňka Mgr.

Bydliště:

Mokrá 314, 664 04 Mokrá-Horákov

HYDROPROJEKT CZ a.s. CZ BRNO

13-05-2013

Prohlašuji, že jsem vlastníkem (spoluvlastníkem) pozemku:

došlo dne:

p.č. dle KN	Zapsaný na LV	Druh pozemku	Vlastnický podíl	Způsob dotčení viz situace	k.ú.
2020	650	Orná půda	Vlast.	SO 01.7	Grygov

Byl/a jsem seznámen/a se záměrem akce „Morava – ř.km 226,400 – 231,800 přírodě blízká protipovodňová opatření“, jejímž investorem je Povodí Moravy s.p.

Byl/a jsem seznámen/a s tím, že plánovaný záměr se dotkne výše uvedeného pozemku v mém vlastnictví (spoluvlastnictví), respektive jeho části.

Byl/a jsem seznámen/a s tím, že mám možnost prodat do vlastnictví Povodí Moravy s.p. dotčenou část mého pozemků za cenu stanovenou znaleckým posudkem v souladu s platnou vyhláškou o oceňování majetku. Dle výměru MF č. 01/2010 je stanovena minimální cena pro pozemky přímo dotčené stavbou přírodě blízkého protipovodňového opatření 60 Kč/m² a pro pozemky ve funkčním celku s touto stavbou 30 Kč/m².

S realizací výše uvedené akce (prosím označte Vámi zvolenou variantu)

- ☒ Předběžně souhlasím s tím, že v případě realizace stavby nebo její etapy odprodám dotčenou část mého pozemku potřebnou pro tuto stavbu nebo umožním její realizaci.
- ☐ Předběžně souhlasím s tím, že v případě realizace stavby nebo její etapy odprodám dotčenou část mého pozemku potřebnou pro tuto stavbu nebo umožním její realizaci, avšak za těchto podmínek:
- ☐ S prodejem části mého pozemku pro tuto stavbu nesouhlasím či realizaci této stavby nestrpím, a to z těchto důvodů:

Pro usnadnění další komunikace uvádím další kontakty na mou osobu:

Aktuální adresa:

Telefon:

E-mail:

V

Mokrá dne 7. 5. 2013

Mgr. Menšíková Zdeňka

Podpis vlastníka

Tento dokument slouží investorovi akce – Povodí Moravy, s.p. ke zjištění realizovatelnosti akce a je prvním krokem v komunikaci s vlastníkem pozemku. Tento dokument není smlouvou o smlouvě budoucí a předběžný souhlas zde uvedený není právně vymahatelný.

PŘEDBĚŽNÉ VYJÁDŘENÍ VLASTNÍKA POZEMKU

PROJEKT CZ a.s. OZ BRNO
- 5 -06- 2013

Jméno a příjmení: **Michl František**
Bydliště: **U nové školy 292, 783 72 Velký Týnec**

Prohlašuji, že jsem vlastníkem (spoluvlastníkem) pozemku:

p.č. dle KN	Zapsaný na LV	Druh pozemku	Vlastnický podíl	Způsob dotčení viz situace	k.ú.
1840	424	Orná půda	Vlast.	SO 01.7	Grygov

Byl/a jsem seznámen/a se záměrem akce „Morava – ř.km 226,400 – 231,800 přírodě blízká protipovodňová opatření“, jejímž investorem je Povodí Moravy s.p.

Byl/a jsem seznámen/a s tím, že plánovaný záměr se dotkne výše uvedeného pozemku v mém vlastnictví (spoluvlastnictví), respektive jeho části.

Byl/a jsem seznámen/a s tím, že mám možnost prodat do vlastnictví Povodí Moravy s.p. dotčenou část mého pozemku za cenu stanovenou znaleckým posudkem v souladu s platnou vyhláškou o oceňování majetku. Dle výměru MF č. 01/2010 je stanovena minimální cena pro pozemky přímo dotčené stavbou přírodě blízkého protipovodňového opatření 60 Kč/m² a pro pozemky ve funkčním celku s touto stavbou 30 Kč/ m².

S realizací výše uvedené akce (prosím označte Vámi zvolenou variantu)

- ☐ Předběžně souhlasím s tím, že v případě realizace stavby nebo její etapy odprodám dotčenou část mého pozemku potřebnou pro tuto stavbu nebo umožním její realizaci.
- ☒ Předběžně souhlasím s tím, že v případě realizace stavby nebo její etapy odprodám dotčenou část mého pozemku potřebnou pro tuto stavbu nebo umožním její realizaci, avšak za těchto podmínek:

Pouze za cenu 500 Kč/m² při odprodeji, jinak neumožňuji její realizaci.

- ☐ S prodejem části mého pozemku pro tuto stavbu nesouhlasím či realizaci této stavby nestrpím, a to z těchto důvodů:

Pro usnadnění další komunikace uvádím další kontakty na mou osobu:

Aktuální adresa:

Telefon:

E-mail:

V *Týnec* dne *6.5.2013*

MICHL FRANTIŠEK

U nové školy 292
VELKÝ TÝNEC

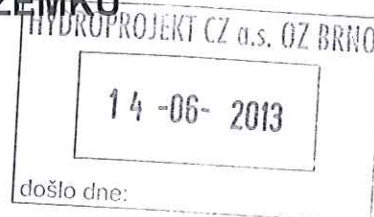
Podpis vlastníka

Tento dokument slouží investorovi akce – Povodí Moravy, s.p. ke zjištění realizovatelnosti akce a je prvním krokem v komunikaci s vlastníkem pozemku. Tento dokument není smlouvou o smlouvě budoucí a předběžný souhlas zde uvedený není právně vymahatelný.

PŘEDBĚŽNÉ VYJÁDRĚNÍ VLASTNÍKA POZEMKU

Jméno a příjmení: **Michl Vladimír a Michlová Božena**Bydliště: **Týnecká 141 , 783 73 Grygov**

Prohlašuji, že jsem vlastníkem (spoluvlastníkem) pozemku:



p.č. dle KN	Zapsaný na LV	Druh pozemku	Vlastnický podíl	Způsob dotčení viz situace	k.ú.
1846	100	Orná půda	SJM	SO 01.7	Grygov

Byl/a jsem seznámen/a se záměrem akce „Morava – ř.km 226,400 – 231,800 přírodě blízká protipovodňová opatření“, jejímž investorem je Povodí Moravy s.p.

Byl/a jsem seznámen/a s tím, že plánovaný záměr se dotkne výše uvedeného pozemku v mém vlastnictví (spoluvlastnictví), respektive jeho části.

Byl/a jsem seznámen/a s tím, že mám možnost prodat do vlastnictví Povodí Moravy s.p. dotčenou část mého pozemků za cenu stanovenou znaleckým posudkem v souladu s platnou vyhláškou o oceňování majetku. Dle výměru MF č. 01/2010 je stanovena minimální cena pro pozemky přímo dotčené stavbou přírodě blízkého protipovodňového opatření 60 Kč/m² a pro pozemky ve funkčním celku s touto stavbou 30 Kč/ m².

S realizací výše uvedené akce (*prosím označte Vámi zvolenou variantu*)

- ☒ Předběžně souhlasím s tím, že v případě realizace stavby nebo její etapy odprodám dotčenou část mého pozemku potřebnou pro tuto stavbu nebo umožním její realizaci.
- ☐ Předběžně souhlasím s tím, že v případě realizace stavby nebo její etapy odprodám dotčenou část mého pozemku potřebnou pro tuto stavbu nebo umožním její realizaci, avšak za těchto podmínek:
- ☐ S prodejem části mého pozemku pro tuto stavbu nesouhlasím či realizaci této stavby nestrpím, a to z těchto důvodů:

Pro usnadnění další komunikace uvádím další kontakty na mou osobu:

Aktuální adresa:

Telefon:

E-mail:

V Grygově dne 13.6.


Podpis vlastníka

Tento dokument slouží investorovi akce – Povodí Moravy, s.p. ke zjištění realizovatelnosti akce a je prvním krokem v komunikaci s vlastníkem pozemku. Tento dokument není smlouvou o smlouvě budoucí a předběžný souhlas zde uvedený není právně vymahatelný.

PŘEDBĚŽNÉ VYJÁDRĚNÍ VLASTNÍKA POZEMKU

HYDROPROJEKT CZ a.s. OZ BRNO

14-06-2013

došlo dne:

Jméno a příjmení: **Michlová Božena**
 Bydliště: **Týnecká 141, 783 73 Grygov**

Prohlašuji, že jsem vlastníkem (spoluvlastníkem) pozemku:

p.č. dle KN	Zapsaný na LV	Druh pozemku	Vlastnický podíl	Způsob dotčení viz situace	k.ú.
267/21	42	Orná půda	1/6	SO 01.7	Vsisko

Byl/a jsem seznámen/a se záměrem akce „Morava – ř.km 226,400 – 231,800 přírodě blízká protipovodňová opatření“, jejímž investorem je Povodí Moravy s.p.

Byl/a jsem seznámen/a s tím, že plánovaný záměr se dotkne výše uvedeného pozemku v mém vlastnictví (spoluvlastnictví), respektive jeho části.

Byl/a jsem seznámen/a s tím, že mám možnost prodat do vlastnictví Povodí Moravy s.p. dotčenou část mého pozemků za cenu stanovenou znaleckým posudkem v souladu s platnou vyhláškou o oceňování majetku. Dle výměru MF č. 01/2010 je stanovena minimální cena pro pozemky přímo dotčené stavbou přírodě blízkého protipovodňového opatření 60 Kč/m² a pro pozemky ve funkčním celku s touto stavbou 30 Kč/ m².

S realizací výše uvedené akce (prosím označte Vámi zvolenou variantu)

- ☒ **Předběžně souhlasím s tím, že v případě realizace stavby nebo její etapy odprodám dotčenou část mého pozemku potřebnou pro tuto stavbu nebo umožním její realizaci.**
- ☐ **Předběžně souhlasím s tím, že v případě realizace stavby nebo její etapy odprodám dotčenou část mého pozemku potřebnou pro tuto stavbu nebo umožním její realizaci, avšak za těchto podmínek:**
- ☐ **S prodejem části mého pozemku pro tuto stavbu nesouhlasím či realizaci této stavby nestrpím, a to z těchto důvodů:**

Pro usnadnění další komunikace uvádím další kontakty na mou osobu:

Aktuální adresa:

Telefon:

E-mail:

V Grygově dne 13.6.

Božena Michlová
 Podpis vlastníka

Tento dokument slouží investorovi akce – Povodí Moravy, s.p. ke zjištění realizovatelnosti akce a je prvním krokem v komunikaci s vlastníkem pozemku. Tento dokument není smlouvou o smlouvě budoucí a předběžný souhlas zde uvedený není právně vymahatelný.


Sweco Hydroprojekt a.s.odštěpný závod Brno
Minská 18, 616 00 Brno
3**ZPĚT**Zásilka byla vrácena z důvodu
označeného křížkem

- ☐ nepřijato
☐ nevyzvednuto
☐ odstěhoval se
☐ na uvedené adrese neznámý
☐ adresa nedostatečná
☒ jiný důvod *ADRESA NEKUR*

Jiný důvod bylo možno ověřit

ANO ☒ NE ☐

Pan
Plachý Ladislav
Týnecká 202
783 73 Grygov



Nováková, Veronika *veronika*

30 01.7

Od: Sychra, Libor
Odesláno: 14. června 2013 8:35
Komu: Nováková, Veronika
Předmět: FW: Akce Morava

Ahoj.

Něco jsem jí k tomu napsal a napsal jsem ať nám to pošle písemně.

Kdyby ale neposlala, tak tam přiložíme tenhle mail a dáme jí tam jako souhlas s podmínkou.

A ještě volala nějaká pani z Kožušan, že tam máme dotčeného pana Milana Aclara (104/14 k.ú. Tážaly – SO 01/6) a ten je 60 let po smrti. Ted' neví komu to patří, tak to prosím zanes do naší tabulky.

Díky

Libor

From: Ryšková Marcela (2110) [<mailto:MaRyskova@CSAS.CZ>]
Sent: Thursday, June 13, 2013 4:52 PM
To: Sychra, Libor
Cc: Nováková, Veronika
Subject: RE: Akce Morava

Dobrý den,

v současné chvíli se domnívám, že jsou i jiné možnosti, jako prohloubení řeky Moravy a ne výhradně ničení orné půdy.

jsem připravena o celé záležitosti diskutovat, s pozdravem Marcela Ryšková

From: Sychra, Libor [<mailto:Libor.Sychra@sweco.cz>]
Sent: Monday, May 06, 2013 8:21 AM
To: Ryšková Marcela (2110)
Cc: Nováková, Veronika
Subject: RE: Akce Morava

Dobrý den.

Posílám doplňující informaci na Váš dotaz.

Jedná se zatím jen o studii a předběžné zjištění postojů dotčených vlastníků, proto ty ne zcela přesné podklady. Ve Vašem konkrétním případě by situace byla přibližně následující:

287/38 – zábor 101m²

287/39 – zábor 591m² – v těchto dvou případech, by nejspíš část případného odkupu byla za 30,- a větší část za 60,- Kč (přesný poměr v současné době napsat nedovedu)

267/18 – zábor 450m² – v tomto případě by se jednalo o případný odkup části pozemku za 60,-Kč

Budeme rádi za jakoukoliv Vaši odpověď.

S pozdravem

Ing. Libor Sychra
Projektant
Telefon +420 261 102 261
Mobil +420 602 713 808
libor.sychra@sweco.cz

Sweco Hydroprojekt a.s.
ústředí Praha
Táborská 31
140 16 Praha 4
Telefon +420 261 102 222
Fax +420 261 215 186
www.sweco.cz

SWECO 

Považte prosím, zda je s ohledem na životní prostředí nutné a má-li být vytknout

From: Ryšková Marcela (2110) [mailto:MaRyskova@CSAS.CZ]
Sent: Sunday, May 05, 2013 7:24 PM
To: Nováková, Veronika; Sychra, Libor; vesely@pmo.cz
Subject: Akce Morava

Dobrý den,

obdržela jsem Váš dopis ke spolupráci k akci Morava viz příloha a měla bych 2 otázky.

O kolik metrů z mých pozemků by se jednalo a jaká by byla v mém případě cena? Z Vašeho dopisu jsem neporozuměla zda jsou moje pozemky ve funkčním celku, nebo blízké.

Děkuji Vám za informace

Byla jsem seznámena s tím, že plánovaný záměr se dobře vyřeší uvedeného pozemku v mém vlastnictví (spolu-vlastnictví) respektive jeho části.

Byla jsem seznámena s tím, že mám možnost prodat do vlastnictví Pováří Moravy s.p. dotčenou část mého pozemku za cenu stanovenou znaleckým posudkem v souladu s platnou vyhláškou o oceňování majetku. Dle výměry MF č. 0120/10 je stanovená momentální cena pro pozemky přímo dotčené stavbou přibližně 60 Kč/m² a pro pozemky ve funkčním okolí s touto stavbou 30 Kč/m².

S realizací výše uvedené akce (prodej akcie) Vám zvolenou variantou

Předběžně souhlasím s tím, že v případě realizace stavby nebo její etapy odprodám dotčenou část mého pozemku potřebnou pro tuto stavbu nebo umožním její realizaci.

Předběžně souhlasím s tím, že v případě realizace stavby nebo její etapy odprodám dotčenou část mého pozemku potřebnou pro tuto stavbu nebo umožním její realizaci, avšak za těchto podmínek:

S prodejem části mého pozemku pro tuto stavbu nesouhlasím či realizaci této stavby nestřpím, a to z těchto důvodů:

Pro usnadnění další komunikace uvádím další kontakty na mou osobu:

Aktuální adresa
Telefon
E-mail

V dne

Podpis vlastníka

Tento dokument slouží investorovi akce – Pováří Moravy s.p. ke zjištění realizovatelnosti akce a je prvním krokem v komunikaci s vlastníkem pozemku. Tento dokument není smlouvou o smlouvě a předběžný souhlas zde uvedený není právně závazný.

Vlastnický (spolu-vlastnický) respektive jeho část

Byla jsem seznámena s tím, že mám možnost prodat do vlastnictví Pováří Moravy s.p. dotčenou část mého pozemku za cenu stanovenou znaleckým posudkem v souladu s platnou vyhláškou o oceňování majetku. Dle výměry MF č. 0120/10 je stanovená momentální cena pro pozemky přímo dotčené stavbou přibližně 60 Kč/m² a pro pozemky ve funkčním okolí s touto stavbou 30 Kč/m².

S realizací výše uvedené akce (prodej akcie) Vám zvolenou variantou

Předběžně souhlasím s tím, že v případě realizace stavby nebo její etapy odprodám dotčenou část mého pozemku potřebnou pro tuto stavbu nebo umožním její realizaci.

Předběžně souhlasím s tím, že v případě realizace stavby nebo její etapy odprodám dotčenou část mého pozemku potřebnou pro tuto stavbu nebo umožním její realizaci, avšak za těchto podmínek:

S prodejem části mého pozemku pro tuto stavbu nestřpím, a to z těchto důvodů:

Pro usnadnění další komunikace uvádím další kontakty na mou osobu:
Aktuální adresa
Telefon
E-mail


V dne

Tento dokument slouží investorovi akce – Pováří Moravy s.p. ke zjištění realizovatelnosti akce a je prvním krokem v komunikaci s vlastníkem pozemku. Tento dokument není smlouvou o smlouvě a předběžný souhlas zde uvedený není právně závazný.


S přáním hezkého dne

Marcela Ryšková

Tato zpráva a všechny připojené soubory jsou důvěrné a určeny výlučně adresátovi(-ům). Jestliže nejste oprávněným adresátem, je zakázáno jakékoliv zveřejňování, zprostředkování nebo jiné použití těchto informací. Jestliže jste tento mail dostali neoprávněně, prosím, uvědomte odesílatele a smažte zprávu i přiložené soubory. Odesílatel nezodpovídá za jakékoliv chyby nebo opomenutí způsobené tímto přenosem.

 Jste si jisti, že opravdu potřebujete vytisknout tuto zprávu a/nebo její přílohy? Myslete na přírodu.

This message and any attached files are confidential and intended solely for the addressee(s). Any publication, transmission or other use of the information by a person or entity other than the intended addressee is prohibited. If you receive this in error please contact the sender and delete the message as well as all attached documents. The sender does not accept liability for any errors or omissions as a result of the transmission.

 Are you sure that you really need a print version of this message and/or its attachments? Think about nature.

-- --

PŘEDBĚŽNÉ VYJÁDRĚNÍ VLASTNÍKA POZEMKU

Jméno a příjmení:

Sedláková Jiřina

Bydliště:

Šrámkova 226, 783 73 Grygov

HYDROPROJEKT CZ a.s. OZ BRNO

13-05-2013

Prohlašuji, že jsem vlastníkem (spoluvlastníkem) pozemku:

p.č. dle KN	Zapsaný na LV	Druh pozemku	Vlastnický podíl	Způsob dotčení viz situace	k.ú.
259/1	184	Orná půda	5/8	SO 01.7	Vsisko

došlo dne:

Byl/a jsem seznámen/a se záměrem akce „Morava – ř.km 226,400 – 231,800 přírodě blízká protipovodňová opatření“, jejímž investorem je Povodí Moravy s.p.

Byl/a jsem seznámen/a s tím, že plánovaný záměr se dotkne výše uvedeného pozemku v mém vlastnictví (spoluvlastnictví), respektive jeho části.

Byl/a jsem seznámen/a s tím, že mám možnost prodat do vlastnictví Povodí Moravy s.p. dotčenou část mého pozemků za cenu stanovenou znaleckým posudkem v souladu s platnou vyhláškou o oceňování majetku. Dle výměru MF č. 01/2010 je stanovena minimální cena pro pozemky přímo dotčené stavbou přírodě blízkého protipovodňového opatření 60 Kč/m² a pro pozemky ve funkčním celku s touto stavbou 30 Kč/m².

S realizací výše uvedené akce (prosím označte Vámi zvolenou variantu)

- ☒ Předběžně souhlasím s tím, že v případě realizace stavby nebo její etapy odprodám dotčenou část mého pozemku potřebnou pro tuto stavbu nebo umožním její realizaci.
- ☐ Předběžně souhlasím s tím, že v případě realizace stavby nebo její etapy odprodám dotčenou část mého pozemku potřebnou pro tuto stavbu nebo umožním její realizaci, avšak za těchto podmínek:
- ☐ S prodejem části mého pozemku pro tuto stavbu nesouhlasím či realizaci této stavby nestrpím, a to z těchto důvodů:

Pro usnadnění další komunikace uvádím další kontakty na mou osobu:

Aktuální adresa:

Telefon:

E-mail:

V Grygově dne 9.5.2013

Sedláková Jiřina
Podpis vlastníka

Tento dokument slouží investorovi akce – Povodí Moravy, s.p. ke zjištění realizovatelnosti akce a je prvním krokem v komunikaci s vlastníkem pozemku. Tento dokument není smlouvou o smlouvě budoucí a předběžný souhlas zde uvedený není právně vymahatelný.

PŘEDBĚŽNÉ VYJÁDŘENÍ VLASTNÍKA POZEMKU

HYDROPROJEKT CZ a.s. OZ BRNO
21-05-2013
došlo dne:

Jméno a příjmení: **Sigmund Petr**

Bydliště: **Masarykova 106, 783 72 Velký Týnec**

Prohlašuji, že jsem vlastníkem (spoluvlastníkem) pozemku:

p.č. dle KN	Zapsaný na LV	Druh pozemku	Vlastnický podíl	Způsob dotčení viz situace	k.ú.
2047	1033	Orná půda	1/2	SO 01.7	Grygov

Byl/a jsem seznámen/a se záměrem akce „Morava – ř.km 226,400 – 231,800 přírodě blízká protipovodňová opatření“, jejímž investorem je Povodí Moravy s.p.

Byl/a jsem seznámen/a s tím, že plánovaný záměr se dotkne výše uvedeného pozemku v mém vlastnictví (spoluvlastnictví), respektive jeho části.

Byl/a jsem seznámen/a s tím, že mám možnost prodat do vlastnictví Povodí Moravy s.p. dotčenou část mého pozemku za cenu stanovenou znaleckým posudkem v souladu s platnou vyhláškou o oceňování majetku. Dle výměru MF č. 01/2010 je stanovena minimální cena pro pozemky přímo dotčené stavbou přírodě blízkého protipovodňového opatření 60 Kč/m² a pro pozemky ve funkčním celku s touto stavbou 30 Kč/ m².

S realizací výše uvedené akce (prosím označte Vámi zvolenou variantu)

- ☐ Předběžně souhlasím s tím, že v případě realizace stavby nebo její etapy odprodám dotčenou část mého pozemku potřebnou pro tuto stavbu nebo umožním její realizaci.
- ☐ Předběžně souhlasím s tím, že v případě realizace stavby nebo její etapy odprodám dotčenou část mého pozemku potřebnou pro tuto stavbu nebo umožním její realizaci, avšak za těchto podmínek:

- ☒ S prodejem části mého pozemku pro tuto stavbu nesouhlasím či realizaci této stavby nestrpím, a to z těchto důvodů:

prolákem na 5 akce

Pro usnadnění další komunikace uvádím další kontakty na mou osobu:

Aktuální adresa:

Telefon:

E-mail:

V *Velký Týnec* dne *14.5.2013*

[Signature]
Podpis vlastníka

Tento dokument slouží investorovi akce – Povodí Moravy, s.p. ke zjištění realizovatelnosti akce a je prvním krokem v komunikaci s vlastníkem pozemku. Tento dokument není smlouvou o smlouvě budoucí a předběžný souhlas zde uvedený není právně vymahatelný.

PŘEDBĚŽNÉ VYJÁDRĚNÍ VLASTNÍKA POZEMKU

HYDROPROJEKT CZ a.s. OZ BRNO

21-05-2013

Jméno a příjmení:

Sigmundová Olga

Bydliště:

Zahradní 566/4, 783 35 Horka nad Moravou

došlo dne:

Prohlašuji, že jsem vlastníkem (spoluvlastníkem) pozemku:

p.č. dle KN	Zapsaný na LV	Druh pozemku	Vlastnický podíl	Způsob dotčení viz situace	k.ú.
2047	1033	Orná půda	1/2	SO 01.7	Grygov

Byl/a jsem seznámen/a se záměrem akce „Morava – ř.km 226,400 – 231,800 přírodě blízká protipovodňová opatření“, jejímž investorem je Povodí Moravy s.p.

Byl/a jsem seznámen/a s tím, že plánovaný záměr se dotkne výše uvedeného pozemku v mém vlastnictví (spoluvlastnictví), respektive jeho části.

Byl/a jsem seznámen/a s tím, že mám možnost prodat do vlastnictví Povodí Moravy s.p. dotčenou část mého pozemků za cenu stanovenou znaleckým posudkem v souladu s platnou vyhláškou o oceňování majetku. Dle výměru MF č. 01/2010 je stanovena minimální cena pro pozemky přímo dotčené stavbou přírodě blízkého protipovodňového opatření 60 Kč/m² a pro pozemky ve funkčním celku s touto stavbou 30 Kč/m².

S realizací výše uvedené akce (prosím označte Vámi zvolenou variantu)

- ☐ Předběžně souhlasím s tím, že v případě realizace stavby nebo její etapy odprodám dotčenou část mého pozemku potřebnou pro tuto stavbu nebo umožním její realizaci.
- ☐ Předběžně souhlasím s tím, že v případě realizace stavby nebo její etapy odprodám dotčenou část mého pozemku potřebnou pro tuto stavbu nebo umožním její realizaci, avšak za těchto podmínek:

- ☒ S prodejem části mého pozemku pro tuto stavbu nesouhlasím či realizaci této stavby nestrpím, a to z těchto důvodů:

PROHÁŠEJÍM ORNĚ PŮDU NA 51000

Pro usnadnění další komunikace uvádím další kontakty na mou osobu:

Aktuální adresa:

Telefon:

E-mail:

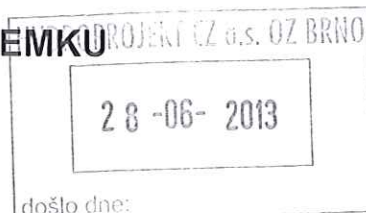
V elky 5. 10. 2013 dne 14. 5. 2013

Sigmundová Olga

Podpis vlastníka

Tento dokument slouží investorovi akce – Povodí Moravy, s.p. ke zjištění realizovatelnosti akce a je prvním krokem v komunikaci s vlastníkem pozemku. Tento dokument není smlouvou o smlouvě budoucí a předběžný souhlas zde uvedený není právně vymahatelný.

PŘEDBĚŽNÉ VYJÁDRĚNÍ VLASTNÍKA POZEMKU



Jméno a příjmení: **Skopalík Vojtěch**
 Bydliště: **Šrámkova 39, 783 73 Grygov**

Prohlašuji, že jsem vlastníkem (spoluvlastníkem) pozemku:

p.č. dle KN	Zapsaný na LV	Druh pozemku	Vlastnický podíl	Způsob dotčení viz situace	k.ú.
1845	223	Orná půda	Vlast.	SO 01.7	Grygov

Byl/a jsem seznámen/a se záměrem akce „Morava – ř.km 226,400 – 231,800 přírodě blízká protipovodňová opatření“, jejímž investorem je Povodí Moravy s.p.

Byl/a jsem seznámen/a s tím, že plánovaný záměr se dotkne výše uvedeného pozemku v mém vlastnictví (spoluvlastnictví), respektive jeho části.

Byl/a jsem seznámen/a s tím, že mám možnost prodat do vlastnictví Povodí Moravy s.p. dotčenou část mého pozemků za cenu stanovenou znaleckým posudkem v souladu s platnou vyhláškou o oceňování majetku. Dle výměru MF č. 01/2010 je stanovena minimální cena pro pozemky přímo dotčené stavbou přírodě blízkého protipovodňového opatření 60 Kč/m² a pro pozemky ve funkčním celku s touto stavbou 30 Kč/ m².

S realizací výše uvedené akce (prosím označte Vámi zvolenou variantu)

- ☒ **Předběžně souhlasím s tím, že v případě realizace stavby nebo její etapy odprodám dotčenou část mého pozemku potřebnou pro tuto stavbu nebo umožním její realizaci.**
- ☐ **Předběžně souhlasím s tím, že v případě realizace stavby nebo její etapy odprodám dotčenou část mého pozemku potřebnou pro tuto stavbu nebo umožním její realizaci, avšak za těchto podmínek:**
- ☐ **S prodejem části mého pozemku pro tuto stavbu nesouhlasím či realizaci této stavby nestrpím, a to z těchto důvodů:**

Pro usnadnění další komunikace uvádím další kontakty na mou osobu:

Aktuální adresa:

Telefon:

E-mail:

V Grygově dne 24.6.2013

Skopalík Vojtěch
 Podpis vlastníka

Tento dokument slouží investorovi akce – Povodí Moravy, s.p. ke zjištění realizovatelnosti akce a je prvním krokem v komunikaci s vlastníkem pozemku. Tento dokument není smlouvou o smlouvě budoucí a předběžný souhlas zde uvedený není právně vymahatelný.

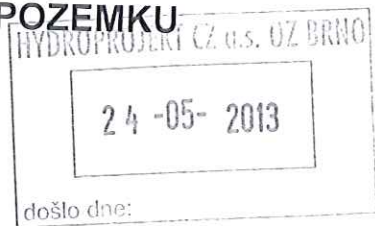
PŘEDBĚŽNÉ VYJÁDŘENÍ VLASTNÍKA POZEMKU

Jméno a příjmení:

Slaměník Jaroslav

Bydliště:

Valentova 7, 783 73 Grygov



Prohlašuji, že jsem vlastníkem (spoluvlastníkem) pozemku:

p.č. dle KN	Zapsaný na LV	Druh pozemku	Vlastnický podíl	Způsob dotčení viz situace	k.ú.
2019	585	Orná půda	1/2	SO 01.7	Grygov

Byl/a jsem seznámen/a se záměrem akce „Morava – ř.km 226,400 – 231,800 přírodě blízká protipovodňová opatření“, jejímž investorem je Povodí Moravy s.p.

Byl/a jsem seznámen/a s tím, že plánovaný záměr se dotkne výše uvedeného pozemku v mém vlastnictví (spoluvlastnictví), respektive jeho části.

Byl/a jsem seznámen/a s tím, že mám možnost prodat do vlastnictví Povodí Moravy s.p. dotčenou část mého pozemků za cenu stanovenou znaleckým posudkem v souladu s platnou vyhláškou o oceňování majetku. Dle výměru MF č. 01/2010 je stanovena minimální cena pro pozemky přímo dotčené stavbou přírodě blízkého protipovodňového opatření 60 Kč/m² a pro pozemky ve funkčním celku s touto stavbou 30 Kč/m².

S realizací výše uvedené akce (prosím označte Vámi zvolenou variantu)

- ☒ Předběžně souhlasím s tím, že v případě realizace stavby nebo její etapy odprodám dotčenou část mého pozemku potřebnou pro tuto stavbu nebo umožním její realizaci.
- ☐ Předběžně souhlasím s tím, že v případě realizace stavby nebo její etapy odprodám dotčenou část mého pozemku potřebnou pro tuto stavbu nebo umožním její realizaci, avšak za těchto podmínek:
- ☐ S prodejem části mého pozemku pro tuto stavbu nesouhlasím či realizaci této stavby nestrpím, a to z těchto důvodů:

Pro usnadnění další komunikace uvádím další kontakty na mou osobu:

Aktuální adresa:

Telefon: 585393006

E-mail:

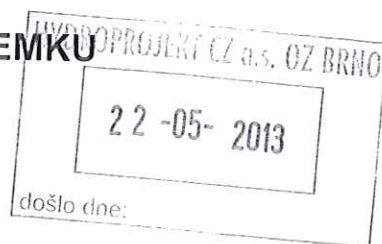
V Grygově dne 22.5.2013

Podpis vlastníka

Tento dokument slouží investorovi akce – Povodí Moravy, s.p. ke zjištění realizovatelnosti akce a je prvním krokem v komunikaci s vlastníkem pozemku. Tento dokument není smlouvou o smlouvě budoucí a předběžný souhlas zde uvedený není právně vymahatelný.

PŘEDBĚŽNÉ VYJÁDRĚNÍ VLASTNÍKA POZEMKU

Jméno a příjmení: **Smyčková Radmila**
 Bydliště: **Drahlov 162, 783 75 Charvátý**



Prohlašuji, že jsem vlastníkem (spoluvlastníkem) pozemku:

p.č. dle KN	Zapsaný na LV	Druh pozemku	Vlastnický podíl	Způsob dotčení viz situace	k.ú.
1843	182	Orná půda	1/6	SO 01.7	Grygov

Byl/a jsem seznámen/a se záměrem akce „Morava – ř.km 226,400 – 231,800 přírodě blízká protipovodňová opatření“, jejímž investorem je Povodí Moravy s.p.

Byl/a jsem seznámen/a s tím, že plánovaný záměr se dotkne výše uvedeného pozemku v mém vlastnictví (spoluvlastnictví), respektive jeho části.

Byl/a jsem seznámen/a s tím, že mám možnost prodat do vlastnictví Povodí Moravy s.p. dotčenou část mého pozemků za cenu stanovenou znaleckým posudkem v souladu s platnou vyhláškou o oceňování majetku. Dle výměru MF č. 01/2010 je stanovena minimální cena pro pozemky přímo dotčené stavbou přírodě blízkého protipovodňového opatření 60 Kč/m² a pro pozemky ve funkčním celku s touto stavbou 30 Kč/m².

S realizací výše uvedené akce (prosím označte Vámi zvolenou variantu)

- ☒ Předběžně souhlasím s tím, že v případě realizace stavby nebo její etapy odprodám dotčenou část mého pozemku potřebnou pro tuto stavbu nebo umožním její realizaci.
- ☐ Předběžně souhlasím s tím, že v případě realizace stavby nebo její etapy odprodám dotčenou část mého pozemku potřebnou pro tuto stavbu nebo umožním její realizaci, avšak za těchto podmínek:
- ☐ S prodejem části mého pozemku pro tuto stavbu nesouhlasím či realizaci této stavby nestrpím, a to z těchto důvodů:

Pro usnadnění další komunikace uvádím další kontakty na mou osobu:

Aktuální adresa:

Telefon: 739 0653 04

E-mail: maik.smyk@sazniam.cz

V DRÁHLOVĚ dne 10.5.2013

Podpis vlastníka

Tento dokument slouží investorovi akce – Povodí Moravy, s.p. ke zjištění realizovatelnosti akce a je prvním krokem v komunikaci s vlastníkem pozemku. Tento dokument není smlouvou o smlouvě budoucí a předběžný souhlas zde uvedený není právně vymahatelný.

PŘEDBĚŽNÉ VYJÁDRĚNÍ VLASTNÍKA POZEMKU

Jméno a příjmení: **Spurná Dana**
Bydliště: **Hněvotín č.p. 360, 783 47 Hněvotín**

HYDROPROJEKT CZ a.s. OZ BRNO
29-05-2013
došlo dne:

Prohlašuji, že jsem vlastníkem (spoluvlastníkem) pozemku:

p.č. dle KN	Zapsaný na LV	Druh pozemku	Vlastnický podíl	Způsob dotčení viz situace	k.ú.
267/5	281	Orná půda	Vlast.	SO 01.7	Vsisko
267/2	281				Vsisko
267/3	281				Vsisko
269/71	281				Vsisko
1847	1068				Grygov

Byl/a jsem seznámen/a se záměrem akce „Morava – ř.km 226,400 – 231,800 přírodě blízká protipovodňová opatření“, jejímž investorem je Povodí Moravy s.p.

Byl/a jsem seznámen/a s tím, že plánovaný záměr se dotkne výše uvedeného pozemku v mém vlastnictví (spoluvlastnictví), respektive jeho části.

Byl/a jsem seznámen/a s tím, že mám možnost prodat do vlastnictví Povodí Moravy s.p. dotčenou část mého pozemků za cenu stanovenou znaleckým posudkem v souladu s platnou vyhláškou o oceňování majetku. Dle výměru MF č. 01/2010 je stanovena minimální cena pro pozemky přímo dotčené stavbou přírodě blízkého protipovodňového opatření 60 Kč/m2 a pro pozemky ve funkčním celku s touto stavbou 30 Kč/ m2.

S realizací výše uvedené akce (prosím označte Vámi zvolenou variantu)

- Předběžně souhlasím s tím, že v případě realizace stavby nebo její etapy odprodám dotčenou část mého pozemku potřebnou pro tuto stavbu nebo umožním její realizaci.
- Předběžně souhlasím s tím, že v případě realizace stavby nebo její etapy odprodám dotčenou část mého pozemku potřebnou pro tuto stavbu nebo umožním její realizaci, avšak za těchto podmínek:

- S prodejem části mého pozemku pro tuto stavbu nesouhlasím či realizaci této stavby nestřpím, a to z těchto důvodů:

NA POZEMKŮ MĚM I NADÁLE ZÁJEM HOSPODÁŘIT

Pro usnadnění další komunikace uvádím další kontakty na mou osobu:

Aktuální adresa:

Telefon:

E-mail:

V Dotokce dne 20.5.2013


Podpis vlastníka

Tento dokument slouží investorovi akce – Povodí Moravy, s.p. ke zjištění realizovatelnosti akce a je prvním krokem v komunikaci s vlastníkem pozemku. Tento dokument není smlouvou o smlouvě budoucí a předběžný souhlas zde uvedený není právně vymahatelný.


PŘEDBĚŽNÉ VYJÁDRĚNÍ VLASTNÍKA POZEMKU

Jméno a příjmení:

Spurný Ilja Mgr.

Bydliště:

Továř č.p. 144, 783 16 Továř



Prohlašuji, že jsem vlastníkem (spoluvlastníkem) pozemku:

p.č. dle KN	Zapsaný na LV	Druh pozemku	Vlastnický podíl	Způsob dotčení viz situace	k.ú.
1884	272	Orná půda	Vlast.	SO 01.7	Grygov

Byl/a jsem seznámen/a se záměrem akce „Morava – ř.km 226,400 – 231,800 přírodě blízká protipovodňová opatření“, jejímž investorem je Povodí Moravy s.p.

Byl/a jsem seznámen/a s tím, že plánovaný záměr se dotkne výše uvedeného pozemku v mém vlastnictví (spoluvlastnictví), respektive jeho části.

Byl/a jsem seznámen/a s tím, že mám možnost prodat do vlastnictví Povodí Moravy s.p. dotčenou část mého pozemků za cenu stanovenou znaleckým posudkem v souladu s platnou vyhláškou o oceňování majetku. Dle výměru MF č. 01/2010 je stanovena minimální cena pro pozemky přímo dotčené stavbou přírodě blízkého protipovodňového opatření 60 Kč/m² a pro pozemky ve funkčním celku s touto stavbou 30 Kč/m².

S realizací výše uvedené akce (prosím označte Vámi zvolenou variantu)

- ☐ Předběžně souhlasím s tím, že v případě realizace stavby nebo její etapy odprodám dotčenou část mého pozemku potřebnou pro tuto stavbu nebo umožním její realizaci.
- ☐ Předběžně souhlasím s tím, že v případě realizace stavby nebo její etapy odprodám dotčenou část mého pozemku potřebnou pro tuto stavbu nebo umožním její realizaci, avšak za těchto podmínek:

- ☐ S prodejem části mého pozemku pro tuto stavbu nesouhlasím či realizaci této stavby nestřpím, a to z těchto důvodů:

STOTOZNŮSI SE S DŮVODY UVEDENÝMI VE VYJÁDRĚNÍ MÉHO
OTCE / MGR. JAROSLAVA SPURNÉHO / ZE DNE 23.5.2013

Pro usnadnění další komunikace uvádím další kontakty na mou osobu:

Aktuální adresa:

Telefon:

E-mail:

OLOMOUČI 18.6.2013

V dne

Podpis vlastníka

Tento dokument slouží investorovi akce – Povodí Moravy, s.p. ke zjištění realizovatelnosti akce a je prvním krokem v komunikaci s vlastníkem pozemku. Tento dokument není smlouvou o smlouvě budoucí a předběžný souhlas zde uvedený není právně vymahatelný.

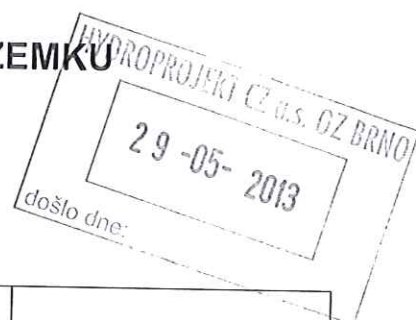
PŘEDBĚŽNÉ VYJÁDRĚNÍ VLASTNÍKA POZEMKU

Jméno a příjmení:

Spurný Jaroslav Ing.

Bydliště:

Hněvotín č.p. 360, 783 47 Hněvotín



Prohlašuji, že jsem vlastníkem (spoluvlastníkem) pozemku:

p.č. dle KN	Zapsaný na LV	Druh pozemku	Vlastnický podíl	Způsob dotčení viz situace	k.ú.
1882	901	Orná půda	Vlast.	SO 01.7	Grygov

Byl/a jsem seznámen/a se záměrem akce „Morava – ř.km 226,400 – 231,800 přírodě blízká protipovodňová opatření“, jejímž investorem je Povodí Moravy s.p.

Byl/a jsem seznámen/a s tím, že plánovaný záměr se dotkne výše uvedeného pozemku v mém vlastnictví (spoluvlastnictví), respektive jeho části.

Byl/a jsem seznámen/a s tím, že mám možnost prodat do vlastnictví Povodí Moravy s.p. dotčenou část mého pozemků za cenu stanovenou znaleckým posudkem v souladu s platnou vyhláškou o oceňování majetku. Dle výměru MF č. 01/2010 je stanovena minimální cena pro pozemky přímo dotčené stavbou přírodě blízkého protipovodňového opatření 60 Kč/m² a pro pozemky ve funkčním celku s touto stavbou 30 Kč/m².

S realizací výše uvedené akce (prosím označte Vámi zvolenou variantu)

- ☐ Předběžně souhlasím s tím, že v případě realizace stavby nebo její etapy odprodám dotčenou část mého pozemku potřebnou pro tuto stavbu nebo umožním její realizaci.
- ☐ Předběžně souhlasím s tím, že v případě realizace stavby nebo její etapy odprodám dotčenou část mého pozemku potřebnou pro tuto stavbu nebo umožním její realizaci, avšak za těchto podmínek:

- ☐ S prodejem části mého pozemku pro tuto stavbu nesouhlasím či realizaci této stavby nestrpím, a to z těchto důvodů:

Pro usnadnění další komunikace uvádím další kontakty na mou osobu:

Aktuální adresa:

Telefon:

E-mail:

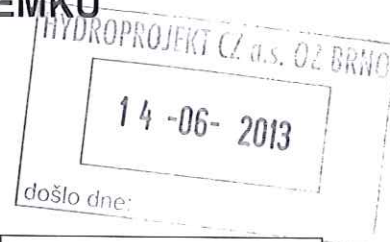
BL0040401 20.5.2013
V dne

Podpis vlastníka

Tento dokument slouží investorovi akce – Povodí Moravy, s.p. ke zjištění realizovatelnosti akce a je prvním krokem v komunikaci s vlastníkem pozemku. Tento dokument není smlouvou o smlouvě budoucí a předběžný souhlas zde uvedený není právně vymahatelný.

PŘEDBĚŽNÉ VYJÁDRĚNÍ VLASTNÍKA POZEMKU

Jméno a příjmení: **Šiklová Libuše**
 Bydliště: **Havlíčkova 55, 783 73 Grygov**



Prohlašuji, že jsem vlastníkem (spoluvlastníkem) pozemku:

p.č. dle KN	Zapsaný na LV	Druh pozemku	Vlastnický podíl	Způsob dotčení viz situace	k.ú.
269/86	193	Orná půda	Vlast.	SO 01.7	Vsisko

Byl/a jsem seznámen/a se záměrem akce „Morava – ř.km 226,400 – 231,800 přírodě blízká protipovodňová opatření“, jejímž investorem je Povodí Moravy s.p.

Byl/a jsem seznámen/a s tím, že plánovaný záměr se dotkne výše uvedeného pozemku v mém vlastnictví (spoluvlastnictví), respektive jeho části.

Byl/a jsem seznámen/a s tím, že mám možnost prodat do vlastnictví Povodí Moravy s.p. dotčenou část mého pozemků za cenu stanovenou znaleckým posudkem v souladu s platnou vyhláškou o oceňování majetku. Dle výměru MF č. 01/2010 je stanovena minimální cena pro pozemky přímo dotčené stavbou přírodě blízkého protipovodňového opatření 60 Kč/m² a pro pozemky ve funkčním celku s touto stavbou 30 Kč/ m².

S realizací výše uvedené akce (prosím označte Vámi zvolenou variantu)

- ☒ Předběžně souhlasím s tím, že v případě realizace stavby nebo její etapy odprodám dotčenou část mého pozemku potřebnou pro tuto stavbu nebo umožním její realizaci.
- ☐ Předběžně souhlasím s tím, že v případě realizace stavby nebo její etapy odprodám dotčenou část mého pozemku potřebnou pro tuto stavbu nebo umožním její realizaci, avšak za těchto podmínek:
- ☐ S prodejem části mého pozemku pro tuto stavbu nesouhlasím či realizaci této stavby nestrpím, a to z těchto důvodů:

Pro usnadnění další komunikace uvádím další kontakty na mou osobu:

Aktuální adresa:

Telefon:

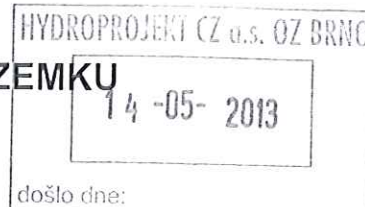
E-mail:

V *Grygově* dne *30.5.2013*

Libuše Šiklová
 Podpis vlastníka

Tento dokument slouží investorovi akce – Povodí Moravy, s.p. ke zjištění realizovatelnosti akce a je prvním krokem v komunikaci s vlastníkem pozemku. Tento dokument není smlouvou o smlouvě budoucí a předběžný souhlas zde uvedený není právně vymahatelný.

PŘEDBĚŽNÉ VYJÁDŘENÍ VLASTNÍKA POZEMKU



Jméno a příjmení: **Štencel František a Štenclová Eva**
 Bydliště: **Řepčínská 45/46, 779 00 Olomouc**

Prohlašuji, že jsem vlastníkem (spoluvlastníkem) pozemku:

p.č. dle KN	Zapsaný na LV	Druh pozemku	Vlastnický podíl	Způsob dotčení viz situace	k.ú.
2369	346	Orná půda	SJM	SO 01.7	Grygov

Byl/a jsem seznámen/a se záměrem akce „Morava – ř.km 226,400 – 231,800 přírodě blízká protipovodňová opatření“, jejímž investorem je Povodí Moravy s.p.

Byl/a jsem seznámen/a s tím, že plánovaný záměr se dotkne výše uvedeného pozemku v mém vlastnictví (spoluvlastnictví), respektive jeho části.

Byl/a jsem seznámen/a s tím, že mám možnost prodat do vlastnictví Povodí Moravy s.p. dotčenou část mého pozemků za cenu stanovenou znaleckým posudkem v souladu s platnou vyhláškou o oceňování majetku. Dle výměru MF č. 01/2010 je stanovena minimální cena pro pozemky přímo dotčené stavbou přírodě blízkého protipovodňového opatření 60 Kč/m² a pro pozemky ve funkčním celku s touto stavbou 30 Kč/ m².

S realizací výše uvedené akce (prosím označte Vámi zvolenou variantu)

- ☐ Předběžně souhlasím s tím, že v případě realizace stavby nebo její etapy odprodám dotčenou část mého pozemku potřebnou pro tuto stavbu nebo umožním její realizaci.
- ☐ Předběžně souhlasím s tím, že v případě realizace stavby nebo její etapy odprodám dotčenou část mého pozemku potřebnou pro tuto stavbu nebo umožním její realizaci, avšak za těchto podmínek:
- ☐ S prodejem části mého pozemku pro tuto stavbu nesouhlasím či realizaci této stavby nestrpím, a to z těchto důvodů:

Pro usnadnění další komunikace uvádím další kontakty na mou osobu:

Aktuální adresa:

Telefon:

E-mail:

V Olomouci dne 10. 5. 2013

Podpis vlastníka

Tento dokument slouží investorovi akce – Povodí Moravy, s.p. ke zjištění realizovatelnosti akce a je prvním krokem v komunikaci s vlastníkem pozemku. Tento dokument není smlouvou o smlouvě budoucí a předběžný souhlas zde uvedený není právně vymahatelný.

Sweco Hydroprojekt a.s.odštěpný závod Brno
Minská 18, 616 00 Brno*R. Zít***ZPĚT**Zásilka byla vrácena z důvodu
označeného křížkem

- ☐ nepřijato
☐ nevyzvednuto
☐ odstěhoval se
☐ na uvedené adrese neznámý
☐ adresa nedostatečná

☒ jiný důvod *2. HŘEČKA*

Jiný důvod bylo možno ověřit

ANO ☐ NE ☐Paní
Vácková Miroslava
Turovice č.p. 16
751 14 Turovice

PŘEDBĚŽNÉ VYJÁDŘENÍ VLASTNÍKA POZEMKU

Jméno a příjmení: **Vávra Jaroslav a Vávrová Ivana**
 Bydliště: **Stiborova 611/30, 779 00 Olomouc**

HYDROPROJEKT CZ a.s. OZ BRNO

20-05-2013

Prohlašuji, že jsem vlastníkem (spoluvlastníkem) pozemku:

p.č. dle KN	Zapsaný na LV	Druh pozemku	Vlastnický podíl	Způsob dotčení viz situace	k.ú.
2370	664	Orná půda	SJM	SO 01.7	Grygov

došlo dne:

Byl/a jsem seznámen/a se záměrem akce „Morava – ř.km 226,400 – 231,800 přírodě blízká protipovodňová opatření“, jejímž investorem je Povodí Moravy s.p.

Byl/a jsem seznámen/a s tím, že plánovaný záměr se dotkne výše uvedeného pozemku v mém vlastnictví (spoluvlastnictví), respektive jeho části.

Byl/a jsem seznámen/a s tím, že mám možnost prodat do vlastnictví Povodí Moravy s.p. dotčenou část mého pozemků za cenu stanovenou znaleckým posudkem v souladu s platnou vyhláškou o oceňování majetku. Dle výměru MF č. 01/2010 je stanovena minimální cena pro pozemky přímo dotčené stavbou přírodě blízkého protipovodňového opatření 60 Kč/m² a pro pozemky ve funkčním celku s touto stavbou 30 Kč/m².

S realizací výše uvedené akce (prosím označte Vámi zvolenou variantu)

- ☐ Předběžně souhlasím s tím, že v případě realizace stavby nebo její etapy odprodám dotčenou část mého pozemku potřebnou pro tuto stavbu nebo umožním její realizaci.
- ☐ Předběžně souhlasím s tím, že v případě realizace stavby nebo její etapy odprodám dotčenou část mého pozemku potřebnou pro tuto stavbu nebo umožním její realizaci, avšak za těchto podmínek:

☒ S prodejem části mého pozemku pro tuto stavbu nesouhlasím či realizaci této stavby nestrpím, a to z těchto důvodů:

Osobní důvod

Pro usnadnění další komunikace uvádím další kontakty na mou osobu:

Aktuální adresa:

Telefon:

E-mail: *VAVRAPOL@SEZNAN.LI.CZ*

v *Olomouci* dne *16.5.2013*

Vávra Jaroslav
Vávrová Ivana

Podpis vlastníka

Tento dokument slouží investorovi akce – Povodí Moravy, s.p. ke zjištění realizovatelnosti akce a je prvním krokem v komunikaci s vlastníkem pozemku. Tento dokument není smlouvou o smlouvě budoucí a předběžný souhlas zde uvedený není právně vymahatelný.

PŘEDBĚŽNÉ VYJÁDŘENÍ VLASTNÍKA POZEMKU

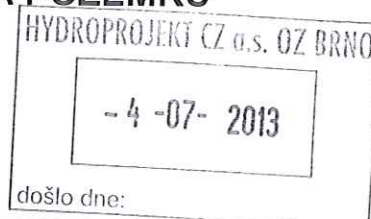
Jméno a příjmení:

Vytásková Karla

Bydliště:

Havlíčková 58, 783 73 Grygov

Prohlašuji, že jsem vlastníkem (spoluvlastníkem) pozemku:



p.č. dle KN	Zapsaný na LV	Druh pozemku	Vlastnický podíl	Způsob dotčení viz situace	k.ú.
267/21	42	Orná půda	2/3	SO 01.7	Vsisko

Byl/a jsem seznámen/a se záměrem akce „Morava – ř.km 226,400 – 231,800 přírodě blízká protipovodňová opatření“, jejímž investorem je Povodí Moravy s.p.

Byl/a jsem seznámen/a s tím, že plánovaný záměr se dotkne výše uvedeného pozemku v mém vlastnictví (spoluvlastnictví), respektive jeho části.

Byl/a jsem seznámen/a s tím, že mám možnost prodat do vlastnictví Povodí Moravy s.p. dotčenou část mého pozemků za cenu stanovenou znaleckým posudkem v souladu s platnou vyhláškou o oceňování majetku. Dle výměru MF č. 01/2010 je stanovena minimální cena pro pozemky přímo dotčené stavbou přírodě blízkého protipovodňového opatření 60 Kč/m² a pro pozemky ve funkčním celku s touto stavbou 30 Kč/ m².

S realizací výše uvedené akce (prosím označte Vámi zvolenou variantu)

☐ Předběžně souhlasím s tím, že v případě realizace stavby nebo její etapy odprodám dotčenou část mého pozemku potřebnou pro tuto stavbu nebo umožním její realizaci.

☒ Předběžně souhlasím s tím, že v případě realizace stavby nebo její etapy odprodám dotčenou část mého pozemku potřebnou pro tuto stavbu nebo umožním její realizaci, avšak za těchto podmínek:

Souhlasím s realizací stavby nebo její etapy za předpokladu, že zbývající části pozemku nezůstanou po realizaci stavby znehodnoceny, v opačném případě odprodám pozemek jako celek za tržní cenu.

☐ S prodejem části mého pozemku pro tuto stavbu nesouhlasím či realizaci této stavby nestrpím, a to z těchto důvodů:

Pro usnadnění další komunikace uvádím další kontakty na mou osobu:

Aktuální adresa: **HAVLÍČKOVÁ 58, 783 73 GRYGÓV**

Telefon: **608 819 263**

E-mail:

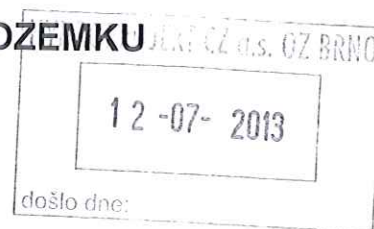
V **Olomouci** dne **3.7.2013**


.....
Podpis vlastníka

Tento dokument slouží investorovi akce – Povodí Moravy, s.p. ke zjištění realizovatelnosti akce a je prvním krokem v komunikaci s vlastníkem pozemku. Tento dokument není smlouvou o smlouvě budoucí a předběžný souhlas zde uvedený není právně vymahatelný.

PŘEDBĚŽNÉ VYJÁDŘENÍ VLASTNÍKA POZEMKU

Jméno a příjmení: **Zahradová Ladislava**
 Bydliště: **Radova 603/1, 779 00 Olomouc**



Prohlašuji, že jsem vlastníkem (spoluvlastníkem) pozemku:

p.č. dle KN	Zapsaný na LV	Druh pozemku	Vlastnický podíl	Způsob dotčení viz situace	k.ú.
2361	648	Orná půda	Vlast.	SO 01.7	Grygov

Byl/a jsem seznámen/a se záměrem akce „Morava – ř.km 226,400 – 231,800 přírodě blízká protipovodňová opatření“, jejímž investorem je Povodí Moravy s.p.

Byl/a jsem seznámen/a s tím, že plánovaný záměr se dotkne výše uvedeného pozemku v mém vlastnictví (spoluvlastnictví), respektive jeho části.

Byl/a jsem seznámen/a s tím, že mám možnost prodat do vlastnictví Povodí Moravy s.p. dotčenou část mého pozemků za cenu stanovenou znaleckým posudkem v souladu s platnou vyhláškou o oceňování majetku. Dle výměru MF č. 01/2010 je stanovena minimální cena pro pozemky přímo dotčené stavbou přírodě blízkého protipovodňového opatření 60 Kč/m² a pro pozemky ve funkčním celku s touto stavbou 30 Kč/ m².

S realizací výše uvedené akce (prosím označte Vámi zvolenou variantu)

- ☒ Předběžně souhlasím s tím, že v případě realizace stavby nebo její etapy odprodám dotčenou část mého pozemku potřebnou pro tuto stavbu nebo umožním její realizaci.
- ☐ Předběžně souhlasím s tím, že v případě realizace stavby nebo její etapy odprodám dotčenou část mého pozemku potřebnou pro tuto stavbu nebo umožním její realizaci, avšak za těchto podmínek:
- ☐ S prodejem části mého pozemku pro tuto stavbu nesouhlasím či realizaci této stavby nestrpím, a to z těchto důvodů:

Pro usnadnění další komunikace uvádím další kontakty na mou osobu:

Aktuální adresa:

Telefon:

E-mail: *L.zahradova@email.cz*

V *Olomouci* dne *3.7.2013*

Ladislava Zahradová
 Podpis vlastníka

Tento dokument slouží investorovi akce – Povodí Moravy, s.p. ke zjištění realizovatelnosti akce a je prvním krokem v komunikaci s vlastníkem pozemku. Tento dokument není smlouvou o smlouvě budoucí a předběžný souhlas zde uvedený není právně vymahatelný.

PŘEDBĚŽNÉ VYJÁDRĚNÍ VLASTNÍKA POZEMKU

Jméno a příjmení: Zemánek Jaroslav

Bydliště: Náves Svobody 24/48, 779 00 Olomouc

došlo dne:

17-06-2013

Prohlašuji, že jsem vlastníkem (spoluvlastníkem) pozemku:

p.č. dle KN	Zapsaný na LV	Druh pozemku	Vlastnický podíl	Způsob dotčení viz situace	k.ú.
269/81	239	Orná půda	1/3	SO 01.7	Vsisko

Byl/a jsem seznámen/a se záměrem akce „Morava – ř.km 226,400 – 231,800 přírodě blízká protipovodňová opatření“, jejímž investorem je Povodí Moravy s.p.

Byl/a jsem seznámen/a s tím, že plánovaný záměr se dotkne výše uvedeného pozemku v mém vlastnictví (spoluvlastnictví), respektive jeho části.

Byl/a jsem seznámen/a s tím, že mám možnost prodat do vlastnictví Povodí Moravy s.p. dotčenou část mého pozemků za cenu stanovenou znaleckým posudkem v souladu s platnou vyhláškou o oceňování majetku. Dle výměru MF č. 01/2010 je stanovena minimální cena pro pozemky přímo dotčené stavbou přírodě blízkého protipovodňového opatření 60 Kč/m² a pro pozemky ve funkčním celku s touto stavbou 30 Kč/m².

S realizací výše uvedené akce (prosím označte Vámi zvolenou variantu)

- ☐ Předběžně souhlasím s tím, že v případě realizace stavby nebo její etapy odprodám dotčenou část mého pozemku potřebnou pro tuto stavbu nebo umožním její realizaci.
- ☐ Předběžně souhlasím s tím, že v případě realizace stavby nebo její etapy odprodám dotčenou část mého pozemku potřebnou pro tuto stavbu nebo umožním její realizaci, avšak za těchto podmínek:

- ☐ S prodejem části mého pozemku pro tuto stavbu nesouhlasím či realizaci této stavby nestrpím, a to z těchto důvodů:

nevím proč ničit pěknou ornou půdu, která je stejně tak málo.

Pro usnadnění další komunikace uvádím další kontakty na mou osobu:

Aktuální adresa: *Zemánek Jaroslav - Holice 14 - Náves Svobody 48*
 Telefon: *PSČ 78341*
 E-mail:


V *Holicích* dne *14.6.2013*

Zemánek Jaroslav
 Podpis vlastníka

Tento dokument slouží investorovi akce – Povodí Moravy, s.p. ke zjištění realizovatelnosti akce a je prvním krokem v komunikaci s vlastníkem pozemku. Tento dokument není smlouvou o smlouvě budoucí a předběžný souhlas zde uvedený není právně vymahatelný.

Upozorňuji Vás, že jsem od Vás žádně jiné [Police 14/6 1]
dokumenty mimo tohoto nedostal. Dostala ji pou-
ze matka a ty jsme Vám 20/5 013 na Vaši adresu
odeslali. V žádném případě s tímto Vaším náměrem
nesouhlasíme. Pozemky jsou zastavěny ve smlouvě
u p. Gurného Farma Nový dvůr a ten s tím rovněž
nesouhlasí. Stačilo by jeho ustanovení, aby se si
řádně vyčistili koryto řeky. Jestli jste také obe-
stali moji sestru je zbytečné. Ta před krátkou
dobou zemřela a všichni dědicové je v soudním
řízení, jméno zná Miroslava Vachová nar. 19.8.1962,
bydliště Dřevohostice.

PŘEDBĚŽNÉ VYJÁDRĚNÍ VLASTNÍKA POZEMKU



Jméno a příjmení: **Zemánek Milan**
 Bydliště: **Lipová 84, 751 03 Majetín**

Prohlašuji, že jsem vlastníkem (spoluvlastníkem) pozemku:

p.č. dle KN	Zapsaný na LV	Druh pozemku	Vlastnický podíl	Způsob dotčení viz situace	k.ú.
1844	760	Orná půda	1/2	SO 01.7	Grygov

Byl/a jsem seznámen/a se záměrem akce „Morava – ř.km 226,400 – 231,800 přírodě blízká protipovodňová opatření“, jejímž investorem je Povodí Moravy s.p.

Byl/a jsem seznámen/a s tím, že plánovaný záměr se dotkne výše uvedeného pozemku v mém vlastnictví (spoluvlastnictví), respektive jeho části.

Byl/a jsem seznámen/a s tím, že mám možnost prodat do vlastnictví Povodí Moravy s.p. dotčenou část mého pozemků za cenu stanovenou znaleckým posudkem v souladu s platnou vyhláškou o oceňování majetku. Dle výměru MF č. 01/2010 je stanovena minimální cena pro pozemky přímo dotčené stavbou přírodě blízkého protipovodňového opatření 60 Kč/m² a pro pozemky ve funkčním celku s touto stavbou 30 Kč/ m².

S realizací výše uvedené akce (prosím označte Vámi zvolenou variantu)

- ☒ Předběžně souhlasím s tím, že v případě realizace stavby nebo její etapy odprodám dotčenou část mého pozemku potřebnou pro tuto stavbu nebo umožním její realizaci.
- ☐ Předběžně souhlasím s tím, že v případě realizace stavby nebo její etapy odprodám dotčenou část mého pozemku potřebnou pro tuto stavbu nebo umožním její realizaci, avšak za těchto podmínek:
- ☐ S prodejem části mého pozemku pro tuto stavbu nesouhlasím či realizaci této stavby nestrpím, a to z těchto důvodů:

Pro usnadnění další komunikace uvádím další kontakty na mou osobu:

Aktuální adresa:

Telefon:

E-mail:

V MAJETÍNĚ dne 13.5.2013

Podpis vlastníka

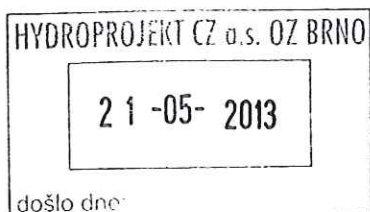
Tento dokument slouží investorovi akce – Povodí Moravy, s.p. ke zjištění realizovatelnosti akce a je prvním krokem v komunikaci s vlastníkem pozemku. Tento dokument není smlouvou o smlouvě budoucí a předběžný souhlas zde uvedený není právně vymahatelný.

SO 01.7

Holice 16/5 013

Nesouhlasíme s Vaším projektem
na naše pozemky. Jsou vázané
smlouvou u p. ing. Jaroslava
Spurného na Farmě Nový dvůr
Holice, který s tímto plánem
rovněž nesouhlasí. Jako všichni
ostatní majitelé. Máte si vyčistit
koryto řeky Moravy a máte po
problémech. Proto se se všemi
dotazy obraťte na p. ing.
Spurného, ten bylo pozemky
obkličová.

Děkuji.
Zemánková Jarosl.
Holice u Ol.



PŘEDBĚŽNÉ VYJÁDRĚNÍ VLASTNÍKA POZEMKU

Jméno a příjmení: **Zemánková Věra**
 Bydliště: **Šrámkova 316, 783 73 Grygov**

Prohlašuji, že jsem vlastníkem (spoluvlastníkem) pozemku:

p.č. dle KN	Zapsaný na LV	Druh pozemku	Vlastnický podíl	Způsob dotčení viz situace	k.ú.
1844	760	Orná půda	1/2	SO 01.7	Grygov

Byl/a jsem seznámen/a se záměrem akce „Morava – ř.km 226,400 – 231,800 přírodě blízká protipovodňová opatření“, jejímž investorem je Povodí Moravy s.p.

Byl/a jsem seznámen/a s tím, že plánovaný záměr se dotkne výše uvedeného pozemku v mém vlastnictví (spoluvlastnictví), respektive jeho části.

Byl/a jsem seznámen/a s tím, že mám možnost prodat do vlastnictví Povodí Moravy s.p. dotčenou část mého pozemků za cenu stanovenou znaleckým posudkem v souladu s platnou vyhláškou o oceňování majetku. Dle výměru MF č. 01/2010 je stanovena minimální cena pro pozemky přímo dotčené stavbou přírodě blízkého protipovodňového opatření 60 Kč/m² a pro pozemky ve funkčním celku s touto stavbou 30 Kč/ m².

S realizací výše uvedené akce (*prosím označte Vámi zvolenou variantu*)

- ☒ **Předběžně souhlasím s tím, že v případě realizace stavby nebo její etapy odprodám dotčenou část mého pozemku potřebnou pro tuto stavbu nebo umožním její realizaci.**
- ☐ **Předběžně souhlasím s tím, že v případě realizace stavby nebo její etapy odprodám dotčenou část mého pozemku potřebnou pro tuto stavbu nebo umožním její realizaci, avšak za těchto podmínek:**
- ☐ **S prodejem části mého pozemku pro tuto stavbu nesouhlasím či realizaci této stavby nestrpím, a to z těchto důvodů:**

Pro usnadnění další komunikace uvádím další kontakty na mou osobu:

Aktuální adresa:

Telefon:

E-mail:

V GRYGOVĚ dne 20.6.2013

Zemánková

 Podpis vlastníka

Tento dokument slouží investorovi akce – Povodí Moravy, s.p. ke zjištění realizovatelnosti akce a je prvním krokem v komunikaci s vlastníkem pozemku. Tento dokument není smlouvou o smlouvě budoucí a předběžný souhlas zde uvedený není právně vymahatelný.

ÚŘAD PRO ZASTUPOVÁNÍ STÁTU VE VĚCECH MAJETKOVÝCH
RAŠÍNOVO NÁBŘEŽÍ 390/42, 128 00 PRAHA 2
ÚZEMNÍ PRACOVIŠTĚ OSTRAVA

ODBOR ODLOUČENÉ PRACOVIŠTĚ OLOMOUC,
JEREMENKOVA 1263/17, 772 00 OLOMOUC



5380/OOL/2013-OOLM

Sweco Hydroprojekt a.s.
Táborská 31
14016 Praha 4

VÁŠ DOPIS ZN.:

PŘIJATO DNE: 09.05.2013

NAŠE Č.J.: UZSVM/OOL/4880/2013-OOLM

odštěpný závod Brno
Minská 18
Ing. Veronika Nováková

VYŘIZUJE: Ing. Elena Machalková

ÚTVAR: oddělení Hospodaření s majetkem

TELEFON: +420 585 510 190

E-MAIL: Elena.Machalkova@uzsvm.cz

DAT.SCHRÁNKA: c4nfs5n

DATUM: 24. 5. 2013

**Morava – ř. km 226,400 – 231,800 přírodě blízká protipovodňová opatření – odpověď
na žádost**

Obdrželi jsme Vaši žádost ze dne 6. 5. 2013 o vyjádření k pozemkům, které jsou dotčeny návrhem výše uvedené stavby. Jedná se o pozemky parc. č. 267/20, orná půda, v k. ú. Vsisko, a parc. č. 1909/5, vodní plocha, v k. ú. Holice u Olomouce, oba zapsané na LV 60000. Vzhledem k tomu, že investorem stavby je Povodí Moravy, s. p., budeme jednat jako organizační složka státu o podmínkách převodu příslušnosti hospodařit s předmětnými pozemky do práva hospodaření tohoto státního podniku přímo s tímto subjektem.

S pozdravem

Ing. Eva Chlopčíková
ředitelka odboru Odloučené pracoviště Olomouc



**SPRÁVA SILNIC
OLOMOUCKÉHO KRAJE**

Držitel certifikátu ISO 9001 a ISO 14001

Správa silnic Olomouckého kraje, příspěvková organizace

Středisko údržby Olomouc

Lipenská 120, 772 11 Olomouc

Tel. 585 151 428. fax: 585 315 866, e-mail: olomouc@ssok.cz

Bankovní spojení: KB Olomouc, č.účtu 36430811/0100

HYDROPROJEKT, a.s.
21-05-2013
došlo dne

SWECO Hydroprojekt, a.s.

Minská 1337/18
616 00 B R N O

Váš dopis zn./ze dne

Naše značka
SSOK-OL 8342 /2013-15
7.12.8/V5

Vyřizuje
Knitlová
585 151 446

Olomouc
16. 5. 2013

„Morava – ř.km 226,400 – 231,800 – přírodě blízká protipovodňová opatření“ - vyjádření

K Vaší žádosti o vyjádření k pozemkům, které jsou dotčeny návrhem stavby „Morava – ř.km 226,400 – 231,800 – přírodě blízká protipovodňová opatření“ Správa silnic Olomouckého kraje, SÚ Olomouc, která má právo hospodařit s majetkem Olomouckého kraje, sděluje, že nebude mít připomínky k prodeji částí pozemků p.č. 1204/1 ost. plocha v k.ú. Nemilany, obci Olomouc, p.č. 1921/1 ost. plocha v k.ú. Holice u Olomouce, obci Olomouc, p.č. 403 a p.č. 453/2, oba ost. plochy v k.ú. Kožušany, obci Kožušany-Tážaly a p.č. 1743 ost. plocha v k.ú. Grygov, obci Grygov. Podmínky a postup, za kterých bude uskutečněn prodej těchto částí pozemků, musí stanovit vlastník pozemků - Olomoucký kraj.

S pozdravem

Správa silnic Olomouckého kraje
příspěvková organizace
Středisko údržby Olomouc
poštovní příhrádka 37
Lipenská 120, 772 11 Olomouc

Jaroslav Krempel
vedoucí Střediska údržby Olomouc

Sídlo a kontaktní údaje organizace, zapsané v obchodním rejstříku, vedeném Krajským soudem v Ostravě v oddíle Pr, vložka 100 dnem 14.11.2002:

Správa silnic Olomouckého kraje, příspěvková organizace

Lipenská 120, 772 11 Olomouc

IČ: 70960399, DIČ: CZ70960399

Telefon : 585 170 311 Fax: 585 311 115 e-mail: ssok@ssok.cz www.ssok.cz



10-06-2013

Váš dopis č.j.:

Ze dne: 6.5.2013

Naše zn.: 315/2012/OPD

Naše č.j.: 4348/2013-OR OLC-OPS/SrO

Počet listů: 1

Počet příloh:

Počet listů příloh:

Vyřizuje: Ing. Otakar Srovnal

Telefon: 972 742 227

Mobil:

E-mail: Srovnal@szdc.cz

Datum: 5.6.2013

Sweco Hydroprojekt a.s.
odštěpný závod Brno

Minská 18
616 00 Brno

Věc: Sdělení k zásahům uvažované stavby do pozemků Správy železniční dopravní cesty, státní organizace

Ve věci vaší žádosti o spolupráci a vyslovení souhlasu z hlediska práva hospodařit na dotčených pozemcích ve vlastnictví státu vám sdělujeme následující.

Dle předložených podkladů navazuje navrhovaná stavba „Morava – ř.km 226,400 – 231,800 přírodě blízká protipovodňová opatření“ v několika částech a stavebních objektech především na náspová tělesa celostátní dráhy trati č.270 Česká Třebová – Přerov – Bohumín a č.301 Nezamyslice – Olomouc. Současně tedy na pozemky České republiky, se kterými má Správa železniční dopravní cesty, státní organizace (dále jen SZDC) právo hospodařit. Nejnáročnější stavební zásah do tělesa dráhy a pozemků SZDC je navrhovaný inundační železniční most cca v km 98,930 trati Nezamyslice – Olomouc.

SZDC nemůže uzavírat smlouvy o právu provést stavbu. Na zábory částí pozemků SZDC, které musí být v souladu s návrhem stavby vyznačeny vždy v katastrální mapě dané lokality. Lze před zahájením územního řízení připravit jednotlivé nájemní smlouvy na dobu neurčitou, tedy do majetkoprávního vypořádání a smlouvy o smlouvách budoucích o zřízení věcného břemene podle charakteru protipovodňových opatření. Následně po realizaci stavby by došlo ke zpracování oddělovacích geometrických plánů na dotčených pozemcích SZDC za účasti odpovědných pracovníků SZDC, Oblastního ředitelství Olomouc. Oddělovací geometrické plány budou respektovat potřebný rozsah pozemků SZDC pro provozování dráhy a související servisní činnosti. Upřesněné části dotčených pozemků SZDC, by byly následně bezúplatně převedeny na Povodí Moravy, s.p.

Technické řešení styku protipovodňových opatření s pozemky a stavbami SZDC a inundačního mostu s vyznačením dočasných a trvalých záborů pozemků SZDC v katastrálních mapách požadujeme předložit v dostatečném časovém předstihu při projednávání dokumentace pro územní rozhodnutí.

Správa železniční dopravní cesty,
státní organizace
Oblastní ředitelství Olomouc
Nerudova 1, 772 58 Olomouc
IČ: 70994234, DIČ: CZ 70994234

Ing. Petr Novák
ředitel Oblastního ředitelství Olomouc



MINISTERSTVO ZEMĚDĚLSTVÍ

27848/2013-MZE-12134



000187873034

ÚTVAR: Odbor vnitřní správy
ČÍSLO ÚTVARU: 12130

ZE DNE: 6. 5. 2013

SPISOVÁ ZN.: 16VD3849/2013-12134
NAŠE ČJ.: 27848/2013-MZE-12134

VYŘIZUJE: Mgr. Milan Švihálek
TELEFON: 585206458
E-MAIL: Milan.Svihalek@mze.cz
ID DS: yphaax8

ADRESA: Těšnov 65/17, Nové Město, 117 05 Praha 1

DATUM: 18. 6. 2013

Morava - ř.km 226400 - 231,800 přírodě blízká protipovodňová opatření - vyjádření k pozemkům, které jsou dotčeny návrhem stavby, investor: Povodí Moravy, s.p. - studie proveditelnosti

K Vaší žádosti o vyjádření souhlasu z hlediska subjektu příslušného hospodařit na dotčených pozemcích ve vlastnictví státu, které jsou dotčeny návrhem stavby "Morava - ř.km 226,400 - 231,800 přírodě blízká protipovodňová opatření" dle studie proveditelnosti stavby a o možnosti odprodat dotčené pozemky nebo jejich části za cenu stanovenou znaleckým posudkem v souladu s platnou vyhláškou o oceňování majetku uvádíme následující skutečnosti.

K současné situaci výkonu správy k uvedeným dotčeným pozemkům parc.č. 728, 474, 1879 a 1857 vedených na LV 286, 283 resp. 356 v k.ú. Nemilany, Kozušany a Grygov uvádíme, že původní správce pozemků Zemědělská vodohospodářská správa byla zrušena ke dni 30.6.2012 Opatřením ministerstva zemědělství ČR ze dne 9.12.2011. Správcem nemovitého majetku se do dalšího určení stalo Ministerstvo zemědělství a jeho příslušný odbor vnitřní správy. Z jeho pohledu s navrhovaným způsobem řešení protipovodňových opatření v obecné rovině souhlasíme. Nestalo se však příslušným vykonávat správu samotných vodních toků či majetku HOZ(hlavní odvodňovací zařízení) na pozemcích, kterou vykonává správce vodních toků, resp. sekce správy vodohospodářských děl Státního pozemkového úřadu České republiky.

K vyjádření k věcnému řešení jako správci vodních toků nebo HOZ nemáme ve věci oprávnění, za vlastníka pozemku k realizaci záměru uvádíme, že vzhledem k tomu, že nelze v rámci současného Ministerstva zemědělství zabezpečovat veškerou agendu nakládání s majetkem státu, včetně jejího administrativního zajištění, související s převodem pozemků bývalé Zemědělské vodohospodářské správy na jiný subjekt, s nímž je spojeno prověřování pozemků v místě, vyhotovování rozhodnutí nepotřebnosti a případná širší nabídka v rámci státu, včetně posuzování možnosti, vhodnosti a zákonných podmínek a možných výjimek převodu nemovitého majetku na státní nebo nestátní subjekt,

nemůžeme vydat souhlasné stanovisko s prodejem pozemků nebo jejich částí. Požadované převody pozemků budou uskutečňovány následně po jejich převodu na Státní pozemkový úřad. V případě další komunikace se obraťte na výše uvedenou kontaktní osobu.

S pozdravem

Ing. Jiří Šlachta
ředitel odboru

Potvrzení o odeslání dokumentu ke konverzi

Číslo zprávy v uložišti:

811377812525698061066



Datum vystavení: 18.6.2013

Ke konverzi nejpozději dne: 18.7.2013

Potvrzujeme, že dokument byl vložen do úschovny pro potřeby konverze v souladu s ustanovením zákona č. 300/2008 Sb., o elektronických úkonech a autorizované konverzi dokumentů, v platném znění.

Důležitá upozornění:

Dokument může být na základě tohoto potvrzení předán ke konverzi z elektronické podoby do listinné pouze jednou. Po provedení konverze bude dokument z úschovny odstraněn. Listinnou podobu dokumentu si můžete osobně vyzvednout na kterémkoli kontaktním místě Czech POINT nejpozději do 30 kalendářních dnů. Nebude-li konverze provedena, bude dokument z evidence odstraněn.

Seznam kontaktních míst Czech POINT naleznete zde:

<http://www.czechpoint.cz/web/?q=node/62>

STÁTNÍ POZEMKOVÝ ÚŘAD

Sídlo: Husinecká 1024/11a, 130 00 Praha 3, IČ: 01312774, DIČ: CZ01312774

Adresa pro doručování: Státní pozemkový úřad, Krajský pozemkový úřad pro Olomoucký kraj,
tř. Kosmonautů 989/8, 772 00 Olomouc

Váš dopis zn.:

ze dne : 6.5.2013

Naše značka: SPÚ 211602/2013/121/Chrom

Vyřizuje: Ing. Chromčáková

tel: 585757238

fax: 585413960

datum : 22.5.2013

E-mail : h.chromcakova@spuer.cz

Sweco Hydroprojekt a.s.

odštěpný závod Brno

Ing. Nováková

Minská 18

616 00 Brno

Sdělení

Krajský pozemkový úřad pro Olomoucký kraj obdržel Vaši žádost o vyjádření k pozemkům, které jsou dotčeny návrhem stavby „Morava – ř.km 226,400 – 231,800 přírodě blízká protipovodňová opatření“.

K této Vaší žádosti sdělujeme následující :

Státní pozemkový úřad vydává souhlasy k trvalému záboru pozemků ve své příslušnosti hospodaření pouze za podmínky jejich následného majetkoprávního vypořádání. Před vydáním souhlasu je tedy nutné prověřit, zda je pozemek převoditelný.

S ohledem na ust. § 13 zákona č. 428/2012 Sb., o majetkovém vyrovnání s církvemi a náboženskými společnostmi, jsou minimálně do konce roku 2014 z převodu vyloučeny pozemky, které byly původním církevním majetkem. Tímto ustanovením je např. dotčen pozemek p.č. 287/48 KN v k.ú. Vsisko.

Jakmile bude aktuální zpracování dokumentace k územnímu řízení, zašlete prosím s dostatečnou časovou rezervou novou žádost, na základě které budou dotčené pozemky prověřeny a žádost bude postoupena našemu ústředí k vydání souhlasu s územním rozhodnutím, popř. stavebním povolením.

S pozdravem

JUDr. Roman Brnčal, LL.M.

Státní pozemkový úřad,

ředitel KPU pro Olomoucký kraj

za správnost : Ing. Helena Chromčáková



OPERAČNÍ PROGRAM
ŽIVOTNÍ PROSTŘEDÍ



EVROPSKÁ UNIE
Evropský fond pro regionální rozvoj

Pro vodu,
vzduch a přírodu

**„Morava, ř. km 226,400 – 231,800 přírodě blízká protipovodňová opatření“
studie proveditelnosti**

Zápis z projednání akce se zástupci obce Grygov
konaného dne 3. 4. 2013 v obci

NAÚZEH BYL PROJEDNÁN SE ZÁSTUPCI OBCE
A BYLY VZVEŠENY POŽADAVKY A
PŘÍPOHYNKY UVEDENÉ NA
DALŠÍCH STRANÁCH.

ING. TOMÁŠ KUBICEK

PETR CHRÁSTKA





**„Morava, ř. km 226,400 – 231,800 přírodě blízká protipovodňová opatření“
studie proveditelnosti**

Zápis z projednání akce se zástupci obce Grygov
konaného dne 3. 4. 2013 v obci

- ~~zakomunikovat~~
- říst linii maximální možná podél linie elektrického napětí 2x210 kV
- započít odhadem porazku z-para. 8367 a zamýšlené prům. sání dle ÚP v ulici za klatí (b6, zuzk)
- je možnost získání zemníku a události záměru planovního kamalu (současné těžba pluku)
- respektovat státní prá i namířovaný ÚP i studii kvaje DC 5
- návrh projednání se předpokládá v místě obce na přelomu dubna, května (podlebutji domluvené -> rezervace)




**„Morava, ř. km 226,400 – 231,800 přírodě blízká protipovodňová opatření“
studie proveditelnosti**

Zápis z projednání akce se zástupci obce Grygov
konaného dne 3. 4. 2013 v obci

- bude projednáno s PÚ a ohledem
kolize s KÚ (PPO)
- obec preferuje přizpůsobení linie
PPO linii uvedení s KÚ s
ohledem na výše uvedenou skupinu pozemků

Obec Velký Týnec

Zámecká 35, 783 72 Velký Týnec 1, okres Olomouc



VÁŠ DOPIS Č.J.:
ZE DNE:
ČÍSLO JEDNACÍ: VT-591/2013/Kr/78
TEL.: 585151114
Email: krkoskova@velkytynec.cz
SPISOVÝ ZNAK: 52.2
SKART. ZNAK/LHŮTA: V/5
POČET LISTŮ DOKUMENTU: 1
POČET LISTŮ PŘÍLOH: 2
DATUM: 8.7.2013

SWECO Hydroprojekt a.s.
Odštěpný závod Brno
Minská 18
616 00 Brno

**Věc: „Morava – ř. km 226,400 – 231,800 přírodě blízká protipovodňová opatření“ -
vyjádření**

V příloze Vám zasíláme předběžné vyjádření vlastníka pozemků dle Vámi zaslané přílohy na akci „Morava – ř. km 226,400 – 231,800 přírodě blízká protipovodňová opatření“. Předběžný souhlas s odprodejem částí stavbou dotčených pozemků byl projednaný Zastupitelstvem obce Velký Týnec dne 24. 6. 2013.

S pozdravem

PhDr. Petr Hanuška, Ph. D., starosta obce

OBEC VELKÝ TÝNEC
Zámecká 35
783 72 Velký Týnec
IČ: 00299669, DIČ: CZ00299669
-1-

Příloha:
2 x vyjádření dle textu

PŘEDBĚŽNÉ VYJÁDRĚNÍ VLASTNÍKA POZEMKU

Jméno a příjmení: **Obec Velký Týnec**

Bydliště: **Zámecká 35, 783 72 Velký Týnec**

Prohlašuji, že jsem vlastníkem (spoluvlastníkem) pozemku:

p.č. dle KN	Zapsaný na LV	Druh pozemku	Vlastnický podíl	Způsob dotčení viz situace	k.ú.
259/31	10001	Orná půda	Vlast.	SO 01.7	Vsisko
223	10001	Trv.trav.porost			Vsisko
224	10001	Ostatní plocha			Vsisko
225	10001	Trv.trav.porost			Vsisko
265	10001	Ostatní plocha			Vsisko
267/16	10001	Orná půda			Vsisko
263	10001	Ostatní plocha			Vsisko
269/84	10001	Orná půda			Vsisko
2011	898	Ostatní plocha			Grygov

Byl/a jsem seznámen/a se záměrem akce „Morava – ř.km 226,400 – 231,800 přírodě blízká protipovodňová opatření“, jejímž investorem je Povodí Moravy s.p.

Byl/a jsem seznámen/a s tím, že plánovaný záměr se dotkne výše uvedeného pozemku v mém vlastnictví (spoluvlastnictví), respektive jeho části.

Byl/a jsem seznámen/a s tím, že mám možnost prodat do vlastnictví Povodí Moravy s.p. dotčenou část mého pozemků za cenu stanovenou znaleckým posudkem v souladu s platnou vyhláškou o oceňování majetku. Dle výměru MF č. 01/2010 je stanovena minimální cena pro pozemky přímo dotčené stavbou přírodě blízkého protipovodňového opatření 60 Kč/m² a pro pozemky ve funkčním celku s touto stavbou 30 Kč/ m².

S realizací výše uvedené akce (prosím označte Vámi zvolenou variantu)

- ☒ Předběžně souhlasím s tím, že v případě realizace stavby nebo její etapy odprodám dotčenou část mého pozemku potřebnou pro tuto stavbu nebo umožním její realizaci.
- ☐ Předběžně souhlasím s tím, že v případě realizace stavby nebo její etapy odprodám dotčenou část mého pozemku potřebnou pro tuto stavbu nebo umožním její realizaci, avšak za těchto podmínek:
- ☐ S prodejem části mého pozemku pro tuto stavbu nesouhlasím či realizaci této stavby nestrpím, a to z těchto důvodů:

Pro usnadnění další komunikace uvádím další kontakty na mou osobu:

Aktuální adresa:

Telefon:

E-mail:

OBEC VELKÝ TÝNEC

Zámecká 35

783 72 Velký Týnec

IČ: 00299669, DIČ: CZ00299669

-1-

V Vel. Týnec dne 8.8.2013

Podpis vlastníka

Tento dokument slouží investorovi akce – Povodí Moravy, s.p. ke zjištění realizovatelnosti akce a je prvním krokem v komunikaci s vlastníkem pozemku. Tento dokument není smlouvou o smlouvě budoucí a předběžný souhlas zde uvedený není právně vymahatelný.

Stanoviska vlastníků dotčených nemovitostí

SO 02.1

Poř.č.	Jméno, kontakt	k.ú.	urgováno	souhlas	podmínky	nesouhlas	nedoručeno
1.	Barešová Alena, Meramec Str. 4012, 63116 St. Louis, MO, Spojené státy	Hodolany					
2.	Benýšek Lubomír MUDr., Řezníčkova 844/4, 77200 Olomouc	Hodolany	12. 6. 2013		X		
3.	Buriánek Juraj Ing., Štefánikova 378/48, Slovensko	Hodolany	12. 6. 2013				
4.	Čuprová Danuše Ing., CSc., Klokočí 742/8, Soběšice, 64400 Brno	Hodolany			X		
5.	Dosoudil Petr, Vladimíra Ambrose 3387/3, 79601 Prostějov	Hodolany	12. 6. 2013		X		
6.	Hainc Jaromír MVDr., CSc., Gagarinova 96/15, 77900 Olomouc	Hodolany	12. 6. 2013				
7.	Horák Zdeněk, č.p. 22, 78357 Suchonice	Hodolany	12. 6. 2013				
8.	Ječmínek Robert, Střední novosadská 99/17, 779 00 Olomouc	Hodolany		X			
9.	Jelínek Stanislav Ing., Tř.1.máje 1666, 753 01 Hranice	Hodolany			X		
10.	Kaštylová Renata MUDr., Trocnovská 905/15, 779 00 Olomouc	Hodolany			X		
11.	Knapěk Vladimír, U cukrovaru 151/3, Holice, 77900 Olomouc	Hodolany		X			
12.	Kubátová Jana MUDr., Malovická 2758/13, Záběhlice, 14100 Praha	Hodolany				X	
13.	Maříková Jarmila, Elišky Krásnohorské 131/11, 779 00 Olomouc	Hodolany	12. 6. 2013				
14.	Menšíková Zdeňka Mgr., Mokrý 314, 66404 Mokrý-Horákov	Hodolany		X			
15.	Pelíšková Marta, Geislerova 630/1a, Hodolany, 77200 Olomouc	Hodolany			X		
16.	Perknovská Eva, Bezručova 8, Bratislava, Slovensko	Hodolany	12. 6. 2013				
17.	Škubalová Eva, Za Oborou 1087/40, Břevnov, 16900 Praha 6	Hodolany	12. 6. 2013			X	
18.	Šmírková Hana, Československá 334/19, 779 00 Olomouc	Hodolany				X	
19.	Tomášková Pavla, Sudova 50/4, 779 00 Olomouc	Hodolany				X	
20.	Trojnová Helena, Dlouhomostecká 752, 463 11 Liberec	Hodolany	12. 6. 2013				
21.	Vitoušek Luboš, Výstavní 720/8, Staré Brno, 60300 Brno	Hodolany	12. 6. 2013		X		
22.	Wittner Alexej, Žižkovo nám. 892/2, 77900 Olomouc	Hodolany			X		
23.	Wittner Ivo, Žižkovo nám. 892/2, 77900 Olomouc	Hodolany	12. 6. 2013		X		
24.	Wittner Otakar, Masarykova třída 922/8, 77900 Olomouc	Hodolany	12. 6. 2013			X	

25.	Wittner Václav, Masarykova třída 922/8, 77900 Olomouc	Hodolany	12. 6. 2013			X	
26.	Wittnerová Jarmila, Roháčova 914/36, 397 01 Písek	Hodolany	12. 6. 2013		X		
27.	Zaoral Pavel Ing., Husitská 367/26, Nové Sady, 77900 Olomouc	Hodolany				X	
28.	Zaoralová Ludmila, Jakoubka ze Stříbra 500/11, 779 00 Olomouc	Hodolany				X	
29.	Český rybářský svaz, m.o. Olomouc, Chválkovická 113/56, 773 00 Olomouc	Hodolany				X	
30.	SŽDC, s.o., Dlážďená 1003/7, 110 00 Praha	Hodolany			X		
31.	Státní pozemkový úřad, Husinecká 1024/11a, 130 00 Praha	Hodolany			X		
32.	Povodí Moravy, s.p., Dřevařská 11, 602 00 Brno	Nové Sady u Olomouce Hodolany					
33.	Statutární město Olomouc, Horná náměstí 583, 771 27 Olomouc	Nové Sady u Olomouce Hodolany					

PŘEDBĚŽNÉ VYJÁDRĚNÍ VLASTNÍKA POZEMKU

Jméno a příjmení: **Benýšek Lubomír MUDr.**

Bydliště: **Řezníčkova 844/4, 772 00 Olomouc**

Prohlašuji, že jsem vlastníkem (spoluvlastníkem) pozemku:

p.č. dle KN	Zapsaný na LV	Druh pozemku	Vlastnický podíl	Způsob dotčení viz situace	k.ú.
761/7	295	Vodní plocha	2/8	SO 02.1	Hodolany
761/9	293	Vodní plocha	Vlast.		

Byl/a jsem seznámen/a se záměrem akce „Morava – ř.km 226,400 – 231,800 přírodě blízká protipovodňová opatření“, jejímž investorem je Povodí Moravy s.p.

Byl/a jsem seznámen/a s tím, že plánovaný záměr se dotkne výše uvedeného pozemku v mém vlastnictví (spoluvlastnictví), respektive jeho části.

Byl/a jsem seznámen/a s tím, že mám možnost prodat do vlastnictví Povodí Moravy s.p. dotčenou část mého pozemků za cenu stanovenou znaleckým posudkem v souladu s platnou vyhláškou o oceňování majetku. Dle výměru MF č. 01/2010 je stanovena minimální cena pro pozemky přímo dotčené stavbou přírodě blízkého protipovodňového opatření 60 Kč/m² a pro pozemky ve funkčním celku s touto stavbou 30 Kč/m².

S realizací výše uvedené akce (prosím označte Vámi zvolenou variantu)

- ☐ Předběžně souhlasím s tím, že v případě realizace stavby nebo její etapy odprodám dotčenou část mého pozemku potřebnou pro tuto stavbu nebo umožním její realizaci.
- ☐ Předběžně souhlasím s tím, že v případě realizace stavby nebo její etapy ~~odprodám dotčenou část mého pozemku potřebnou pro tuto stavbu nebo umožním její realizaci,~~ avšak za těchto podmínek:

Vzhledem k tomu, že potřebuji také vyředit nějaké pozemkové náležitosti s PHO, souhlasím s realizací za předpokladu směny pozemků. Současně s tím bych chtěl, aby se vyřadily i pozemky p.č. 1995st. a 761/8.

- ☐ S prodejem části mého pozemku pro tuto stavbu nesouhlasím či realizaci této stavby nestrpím, a to z těchto důvodů:

Pro usnadnění další komunikace uvádím další kontakty na mou osobu:

Aktuální adresa: **Lubomír Benýšek, Řezníčkova 4, Olomouc**

Telefon: **602 520 440**


E-mail: **Lubomir.benysek@seznam.cz**

V **Olomouci** dne **12.5.2013**

Podpis vlastníka

Tento dokument slouží investorovi akce – Povodí Moravy, s.p. ke zjištění realizovatelnosti akce a je prvním krokem v komunikaci s vlastníkem pozemku. Tento dokument není smlouvou o smlouvě budoucí a předběžný souhlas zde uvedený není právně vymahatelný.

PŘEDBĚŽNÉ VYJÁDRĚNÍ VLASTNÍKA POZEMKU



Jméno a příjmení: Čuprová Danuše Ing., CSc.
 Bydliště: Klokočí 742/8 , 644 00 Brno

Prohlašuji, že jsem vlastníkem (spoluvlastníkem) pozemku:

p.č. dle KN	Zapsaný na LV	Druh pozemku	Vlastnický podíl	Způsob dotčení viz situace	k.ú.
761/7	295	Vodní plocha	1/8	SO 02.1	Hodolany
790/9	958	Orná půda	1/2		

Byl/a jsem seznámen/a se záměrem akce „Morava – ř.km 226,400 – 231,800 přírodě blízká protipovodňová opatření“, jejímž investorem je Povodí Moravy s.p.

Byl/a jsem seznámen/a s tím, že plánovaný záměr se dotkne výše uvedeného pozemku v mém vlastnictví (spoluvlastnictví), respektive jeho části.

Byl/a jsem seznámen/a s tím, že mám možnost prodat do vlastnictví Povodí Moravy s.p. dotčenou část mého pozemků za cenu stanovenou znaleckým posudkem v souladu s platnou vyhláškou o oceňování majetku. Dle výměru MF č. 01/2010 je stanovena minimální cena pro pozemky přímo dotčené stavbou přírodě blízkého protipovodňového opatření 60 Kč/m² a pro pozemky ve funkčním celku s touto stavbou 30 Kč/ m².

S realizací výše uvedené akce (prosím označte Vámi zvolenou variantu)

- ☒ Předběžně souhlasím s tím, že v případě realizace stavby nebo její etapy odprodám dotčenou část mého pozemku potřebnou pro tuto stavbu nebo umožním její realizaci.
- ☐ Předběžně souhlasím s tím, že v případě realizace stavby nebo její etapy odprodám dotčenou část mého pozemku potřebnou pro tuto stavbu nebo umožním její realizaci, avšak za těchto podmínek:

odprodám za tržní (smluvní) cenu

- ☒ S prodejem části mého pozemku pro tuto stavbu nesouhlasím či realizaci této stavby nestrpím, a to z těchto důvodů:

Pro usnadnění další komunikace uvádím další kontakty na mou osobu:
 Aktuální adresa:
 Telefon:
 E-mail:

V Brně dne 17.5.2013

Podpis vlastníka

Tento dokument slouží investorovi akce – Povodí Moravy, s.p. ke zjištění realizovatelnosti akce a je prvním krokem v komunikaci s vlastníkem pozemku. Tento dokument není smlouvou o smlouvě budoucí a předběžný souhlas zde uvedený není právně vymahatelný.

Sweco Hydroprojekt a.s.
OZ Brno
Minská 18
616 00 Brno

Předběžné vyjádření „Morava“

Vážení přátelé,

předesílám, že chápu, že tu jsou určité záměry ve veřejném obecném zájmu, ale na druhé straně jsou tu vlastnická práva (či povinnosti), popř. spoluvlastnické závazky. Tedy k věci. Jak jste si jistě všimli, parcela 775/6 a 761/4 v k.ú. Hodolany má 3 spoluvlastníky. Moji spoluvlastníci mají každý jiný názor, i když ho mohli v písemném vyjádření třeba změnit.

Další fakt je ten, že jsme všichni spoluvlastníci parcelu 775/6 pronajali nájemci. V mém případě zní smlouva na dobu neurčitou s výpovědní lhůtou 7 let. Jedná se tedy o závazek, který nelze ignorovat.

Předběžné vyjádření zní tedy takto:

- 1/ převzít můj závazek s nájemcem a po vašem úspěšném převzetí se dohodnout na výši pronájmu,
- 2/ nebo pozemek odkoupíte v celé jeho rozloze parcelních čísel – 60,-/m² nebudu akceptovat.

S pozdravem Petr Dosoudil, VI. Ambrose 3, 796 01 Prostějov

Prostějov 14. 7. 2013

PŘEDBĚŽNÉ VYJÁDŘENÍ VLASTNÍKA POZEMKU

Jméno a příjmení: **Ječmínek Robert**

Bydliště: **Střední novosadská 99/17, 779 00 Olomouc**

Prohlašuji, že jsem vlastníkem (spoluvlastníkem) pozemku:

p.č. dle KN	Zapsaný na LV	Druh pozemku	Vlastnický podíl	Způsob dotčení viz situace	k.ú.
790/19	973	Orná půda	Vlast.	SO 02.1	Hodolany

Byl/a jsem seznámen/a se záměrem akce „Morava – ř.km 226,400 – 231,800 přírodě blízká protipovodňová opatření“, jejímž investorem je Povodí Moravy s.p.

Byl/a jsem seznámen/a s tím, že plánovaný záměr se dotkne výše uvedeného pozemku v mém vlastnictví (spoluvlastnictví), respektive jeho části.

Byl/a jsem seznámen/a s tím, že mám možnost prodat do vlastnictví Povodí Moravy s.p. dotčenou část mého pozemků za cenu stanovenou znaleckým posudkem v souladu s platnou vyhláškou o oceňování majetku. Dle výměru MF č. 01/2010 je stanovena minimální cena pro pozemky přímo dotčené stavbou přírodě blízkého protipovodňového opatření 60 Kč/m² a pro pozemky ve funkčním celku s touto stavbou 30 Kč/ m².

S realizací výše uvedené akce (*prosím označte Vámi zvolenou variantu*)

- ☒ **Předběžně souhlasím s tím, že v případě realizace stavby nebo její etapy odprodám dotčenou část mého pozemku potřebnou pro tuto stavbu nebo umožním její realizaci.**
- ☐ **Předběžně souhlasím s tím, že v případě realizace stavby nebo její etapy odprodám dotčenou část mého pozemku potřebnou pro tuto stavbu nebo umožním její realizaci, avšak za těchto podmínek:**
- ☐ **S prodejem části mého pozemku pro tuto stavbu nesouhlasím či realizaci této stavby nestrpím, a to z těchto důvodů:**

Pro usnadnění další komunikace uvádím další kontakty na mou osobu:

Aktuální adresa:

Telefon:

E-mail:

V Olomouci dne 7.5.2013


Podpis vlastníka

Tento dokument slouží investorovi akce – Povodí Moravy, s.p. ke zjištění realizovatelnosti akce a je prvním krokem v komunikaci s vlastníkem pozemku. Tento dokument není smlouvou o smlouvě budoucí a předběžný souhlas zde uvedený není právně vymahatelný.

PŘEDBĚŽNÉ VYJÁDŘENÍ VLASTNÍKA POZEMKU

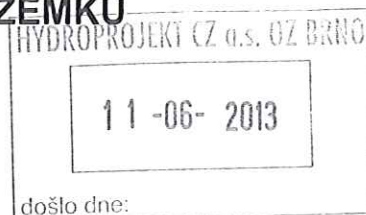
Jméno a příjmení:

Jelínek Stanislav Ing.

Bydliště:

Tř.1.máje 1666, 753 01 Hranice

Prohlašuji, že jsem vlastníkem (spoluvlastníkem) pozemku:



p.č. dle KN	Zapsaný na LV	Druh pozemku	Vlastnický podíl	Způsob dotčení viz situace	k.ú.
775/8	201	Orná půda	Vlast.	SO 02.1	Hodolany

Byl/a jsem seznámen/a se záměrem akce „Morava – ř.km 226,400 – 231,800 přírodě blízká protipovodňová opatření“, jejímž investorem je Povodí Moravy s.p.

Byl/a jsem seznámen/a s tím, že plánovaný záměr se dotkne výše uvedeného pozemku v mém vlastnictví (spoluvlastnictví), respektive jeho části.

Byl/a jsem seznámen/a s tím, že mám možnost prodat do vlastnictví Povodí Moravy s.p. dotčenou část mého pozemků za cenu stanovenou znaleckým posudkem v souladu s platnou vyhláškou o oceňování majetku. Dle výměru MF č. 01/2010 je stanovena minimální cena pro pozemky přímo dotčené stavbou přírodě blízkého protipovodňového opatření 60 Kč/m² a pro pozemky ve funkčním celku s touto stavbou 30 Kč/m².

S realizací výše uvedené akce (prosím označte Vámi zvolenou variantu)

- ☐ Předběžně souhlasím s tím, že v případě realizace stavby nebo její etapy odprodám dotčenou část mého pozemku potřebnou pro tuto stavbu nebo umožním její realizaci.
- ☐ Předběžně souhlasím s tím, že v případě realizace stavby nebo její etapy odprodám dotčenou část mého pozemku potřebnou pro tuto stavbu nebo umožním její realizaci, avšak za těchto podmínek:

- odprodám max. 500 m² za podmínky:
 - stávající zástatek bude použitelný pro zemědělskou výrobu!
 - v průběhu stavebních prací i následně (pozemek je pronajátý),
 - stavba bude zásadně na ochranu před erozí, ne pro jiné účely nebo jiné majitele (např. přeprava atd.) ...
 - před případnou dohodou bude jasná, dohodnutá cena za m².
 - nebudou omezena práva vlastníka na zbytek části! atd. z různých důvodů.

- ☐ S prodejem části mého pozemku pro tuto stavbu nesouhlasím či realizaci této stavby nestrpím, a to z těchto důvodů:

V opačném případě bych s odprodejem cca 500 m² nesouhlasil!

Pro usnadnění další komunikace uvádím další kontakty na mou osobu:

Aktuální adresa: Tř.1.máje 1666, 753 01 Hranice

Telefon: 724354558

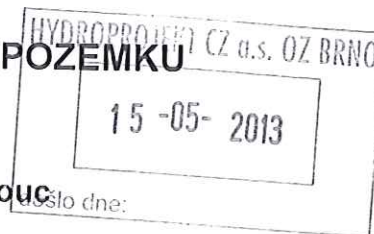
E-mail:

V Hranicích dne 10.6.2013

Podpis vlastníka

Tento dokument slouží investorovi akce – Povodí Moravy, s.p. ke zjištění realizovatelnosti akce a je prvním krokem v komunikaci s vlastníkem pozemku. Tento dokument není smlouvou o smlouvě budoucí a předběžný souhlas zde uvedený není právně vymahatelný.

PŘEDBĚŽNÉ VYJÁDRĚNÍ VLASTNÍKA POZEMKU



Jméno a příjmení: **Kaštylová Renata MUDr.**

Bydliště: **Trocnovská 905/15, 779 00 Olomouc**

Prohlašuji, že jsem vlastníkem (spoluvlastníkem) pozemku:

p.č. dle KN	Zapsaný na LV	Druh pozemku	Vlastnický podíl	Způsob dotčení viz situace	k.ú.
790/24	58	Orná půda	Vlast.	SO 02.1	Hodolany

Byl/a jsem seznámen/a se záměrem akce „Morava – ř.km 226,400 – 231,800 přírodě blízká protipovodňová opatření“, jejímž investorem je Povodí Moravy s.p.

Byl/a jsem seznámen/a s tím, že plánovaný záměr se dotkne výše uvedeného pozemku v mém vlastnictví (spoluvlastnictví), respektive jeho části.

Byl/a jsem seznámen/a s tím, že mám možnost prodat do vlastnictví Povodí Moravy s.p. dotčenou část mého pozemků za cenu stanovenou znaleckým posudkem v souladu s platnou vyhláškou o oceňování majetku. Dle výměru MF č. 01/2010 je stanovena minimální cena pro pozemky přímo dotčené stavbou přírodě blízkého protipovodňového opatření 60 Kč/m² a pro pozemky ve funkčním celku s touto stavbou 30 Kč/m².

S realizací výše uvedené akce (prosím označte Vámi zvolenou variantu)

☐ Předběžně souhlasím s tím, že v případě realizace stavby nebo její etapy odprodám dotčenou část mého pozemku potřebnou pro tuto stavbu nebo umožním její realizaci.

☒ Předběžně souhlasím s tím, že v případě realizace stavby nebo její etapy odprodám dotčenou část mého pozemku potřebnou pro tuto stavbu nebo umožním její realizaci, avšak za těchto podmínek:

S pozemkem 790/24 prodám i pozemek 775/3 z k.ú. Hodolany s tím, že jednou se o zbytek mého pozemku.
Při vzájemném jednání dohodáme cenu za ni.

Vysvětlav:

Nauš pro už cenu držit v této oblasti zbytky pozemků, ak. v takovém případě prodám vše, t.j. pozemek p.č. 790/24 a pozemek p.č. 775/3.

☐ S prodejem části mého pozemku pro tuto stavbu nesouhlasím či realizaci této stavby nestrpím, a to z těchto důvodů:

Pro usnadnění další komunikace uvádím další kontakty na mou osobu:

Aktuální adresa: *Trocnovská 15, Olomouc - Hodolany*

Telefon: *585315560; mob. 721371001*

E-mail:

V *Olomouci* dne *10.5.2013*

R. Kaštylová
 Podpis vlastníka

Tento dokument slouží investorovi akce – Povodí Moravy, s.p. ke zjištění realizovatelnosti akce a je prvním krokem v komunikaci s vlastníkem pozemku. Tento dokument není smlouvou o smlouvě budoucí a předběžný souhlas zde uvedený není právně vymahatelný.

PŘEDBĚŽNÉ VYJÁDRĚNÍ VLASTNÍKA POZEMKU

Jméno a příjmení:

Knapek Vladimír

Bydliště:

U cukrovaru 151/3, 779 00 Olomouc

Prohlašuji, že jsem vlastníkem (spoluvlastníkem) pozemku:

HYDROPROJEKT CZ a.s. ÚZ BRNO
14-05-2013
došlo dne:

p.č. dle KN	Zapsaný na LV	Druh pozemku	Vlastnický podíl	Způsob dotčení viz situace	k.ú.
761/7	295	Vodní plocha	1/4	SO 02.1	Hodolany

Byl/a jsem seznámen/a se záměrem akce „Morava – ř.km 226,400 – 231,800 přírodě blízká protipovodňová opatření“, jejímž investorem je Povodí Moravy s.p.

Byl/a jsem seznámen/a s tím, že plánovaný záměr se dotkne výše uvedeného pozemku v mém vlastnictví (spoluvlastnictví), respektive jeho části.

Byl/a jsem seznámen/a s tím, že mám možnost prodat do vlastnictví Povodí Moravy s.p. dotčenou část mého pozemků za cenu stanovenou znaleckým posudkem v souladu s platnou vyhláškou o oceňování majetku. Dle výměru MF č. 01/2010 je stanovena minimální cena pro pozemky přímo dotčené stavbou přírodě blízkého protipovodňového opatření 60 Kč/m² a pro pozemky ve funkčním celku s touto stavbou 30 Kč/ m².

S realizací výše uvedené akce (prosím označte Vámi zvolenou variantu)

- ☒ Předběžně souhlasím s tím, že v případě realizace stavby nebo její etapy odprodám dotčenou část mého pozemku potřebnou pro tuto stavbu nebo umožním její realizaci.
- ☐ Předběžně souhlasím s tím, že v případě realizace stavby nebo její etapy odprodám dotčenou část mého pozemku potřebnou pro tuto stavbu nebo umožním její realizaci, avšak za těchto podmínek:
- ☐ S prodejem části mého pozemku pro tuto stavbu nesouhlasím či realizaci této stavby nestrpím, a to z těchto důvodů:


Pro usnadnění další komunikace uvádím další kontakty na mou osobu:

Aktuální adresa: U CUKROVARU 3, OLMOUC 78371

Telefon: 603 552 761

E-mail:

V OLMOUCI dne 14. 5. 2013


Podpis vlastníka

Tento dokument slouží investorovi akce – Povodí Moravy, s.p. ke zjištění realizovatelnosti akce a je prvním krokem v komunikaci s vlastníkem pozemku. Tento dokument není smlouvou o smlouvě budoucí a předběžný souhlas zde uvedený není právně vymahatelný.

PŘEDBĚŽNÉ VYJÁDRĚNÍ VLASTNÍKA POZEMKU

Jméno a příjmení:

Kubátová Jana MUDr.

Bydliště:

Malovická 2758/13, 141 00 Praha 4



Prohlašuji, že jsem vlastníkem (spoluvlastníkem) pozemku:

p.č. dle KN	Zapsaný na LV	Druh pozemku	Vlastnický podíl	Způsob dotčení viz situace	k.ú.
775/4	315	Orná půda	25/96	SO 02.1	Hodolany
790/10	315	Orná půda	25/96		

Byl/a jsem seznámen/a se záměrem akce „Morava – ř.km 226,400 – 231,800 přírodě blízká protipovodňová opatření“, jejímž investorem je Povodí Moravy s.p.

Byl/a jsem seznámen/a s tím, že plánovaný záměr se dotkne výše uvedeného pozemku v mém vlastnictví (spoluvlastnictví), respektive jeho části.

Byl/a jsem seznámen/a s tím, že mám možnost prodat do vlastnictví Povodí Moravy s.p. dotčenou část mého pozemků za cenu stanovenou znaleckým posudkem v souladu s platnou vyhláškou o oceňování majetku. Dle výměru MF č. 01/2010 je stanovena minimální cena pro pozemky přímo dotčené stavbou přírodě blízkého protipovodňového opatření 60 Kč/m² a pro pozemky ve funkčním celku s touto stavbou 30 Kč/m².

S realizací výše uvedené akce (prosím označte Vámi zvolenou variantu)

- ☐ Předběžně souhlasím s tím, že v případě realizace stavby nebo její etapy odprodám dotčenou část mého pozemku potřebnou pro tuto stavbu nebo umožním její realizaci.
- ☐ Předběžně souhlasím s tím, že v případě realizace stavby nebo její etapy odprodám dotčenou část mého pozemku potřebnou pro tuto stavbu nebo umožním její realizaci, avšak za těchto podmínek:



S prodejem části mého pozemku pro tuto stavbu nesouhlasím či realizaci této stavby nestrpím, a to z těchto důvodů:

Pro usnadnění další komunikace uvádím další kontakty na mou osobu:

Aktuální adresa:

Telefon:

E-mail:

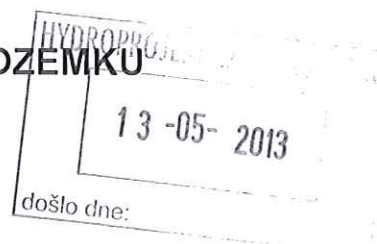
V Praze dne 17.6.2013


.....

Podpis vlastníka

Tento dokument slouží investorovi akce – Povodí Moravy, s.p. ke zjištění realizovatelnosti akce a je prvním krokem v komunikaci s vlastníkem pozemku. Tento dokument není smlouvou o smlouvě budoucí a předběžný souhlas zde uvedený není právně vymahatelný.

PŘEDBĚŽNÉ VYJÁDŘENÍ VLASTNÍKA POZEMKU

Jméno a příjmení: **Menšíková Zdeňka Mgr.**Bydliště: **Mokrá 314, 664 04 Mokrá-Horákov**

Prohlašuji, že jsem vlastníkem (spoluvlastníkem) pozemku:

p.č. dle KN	Zapsaný na LV	Druh pozemku	Vlastnický podíl	Způsob dotčení viz situace	k.ú.
775/6 761/4	792	Orná půda Vodní plocha	1/4	SO 02.1	Hodolany

Byl/a jsem seznámen/a se záměrem akce „Morava – ř.km 226,400 – 231,800 přírodě blízká protipovodňová opatření“, jejímž investorem je Povodí Moravy s.p.

Byl/a jsem seznámen/a s tím, že plánovaný záměr se dotkne výše uvedeného pozemku v mém vlastnictví (spoluvlastnictví), respektive jeho části.

Byl/a jsem seznámen/a s tím, že mám možnost prodat do vlastnictví Povodí Moravy s.p. dotčenou část mého pozemků za cenu stanovenou znaleckým posudkem v souladu s platnou vyhláškou o oceňování majetku. Dle výměru MF č. 01/2010 je stanovena minimální cena pro pozemky přímo dotčené stavbou přírodě blízkého protipovodňového opatření 60 Kč/m² a pro pozemky ve funkčním celku s touto stavbou 30 Kč/m².

S realizací výše uvedené akce (prosím označte Vámi zvolenou variantu)

- ☒ Předběžně souhlasím s tím, že v případě realizace stavby nebo její etapy odprodám dotčenou část mého pozemku potřebnou pro tuto stavbu nebo umožním její realizaci.
- ☐ Předběžně souhlasím s tím, že v případě realizace stavby nebo její etapy odprodám dotčenou část mého pozemku potřebnou pro tuto stavbu nebo umožním její realizaci, avšak za těchto podmínek:
- ☐ S prodejem části mého pozemku pro tuto stavbu nesouhlasím či realizaci této stavby nestrpím, a to z těchto důvodů:

Pro usnadnění další komunikace uvádím další kontakty na mou osobu:

Aktuální adresa:

Telefon: 515 534 042 731 956 744

E-mail: Tapecek@seznam.cz

V Mokré dne 7.5.2013

Mgr. Menšíková Zdeňka
Podpis vlastníka


Tento dokument slouží investorovi akce – Povodí Moravy, s.p. ke zjištění realizovatelnosti akce a je prvním krokem v komunikaci s vlastníkem pozemku. Tento dokument není smlouvou o smlouvě budoucí a předběžný souhlas zde uvedený není právně vymahatelný.

PŘEDBĚŽNÉ VYJÁDRĚNÍ VLASTNÍKA POZEMKU

Jméno a příjmení: **Pelišková Marta**

Bydliště: **Geislerova 630/1a, Hodolany, 772 00 Olomouc**

Prohlašuji, že jsem vlastníkem (spoluvlastníkem) pozemku:



p.č. dle KN	Zapsaný na LV	Druh pozemku	Vlastnický podíl	Způsob dotčení viz situace	k.ú.
775/6 761/4	792	Orná půda Vodní plocha	1/4	SO 02.1	Hodolany

Byl/a jsem seznámen/a se záměrem akce „Morava – ř.km 226,400 – 231,800 přírodě blízká protipovodňová opatření“, jejímž investorem je Povodí Moravy s.p.

Byl/a jsem seznámen/a s tím, že plánovaný záměr se dotkne výše uvedeného pozemku v mém vlastnictví (spoluvlastnictví), respektive jeho části.

Byl/a jsem seznámen/a s tím, že mám možnost prodat do vlastnictví Povodí Moravy s.p. dotčenou část mého pozemků za cenu stanovenou znaleckým posudkem v souladu s platnou vyhláškou o oceňování majetku. Dle výměru MF č. 01/2010 je stanovena minimální cena pro pozemky přímo dotčené stavbou přírodě blízkého protipovodňového opatření 60 Kč/m² a pro pozemky ve funkčním celku s touto stavbou 30 Kč/m².

S realizací výše uvedené akce (prosím označte Vámi zvolenou variantu)

- ☐ Předběžně souhlasím s tím, že v případě realizace stavby nebo její etapy odprodám dotčenou část mého pozemku potřebnou pro tuto stavbu nebo umožním její realizaci.
- ☒ Předběžně souhlasím s tím, že v případě realizace stavby nebo její etapy odprodám dotčenou část mého pozemku potřebnou pro tuto stavbu nebo umožním její realizaci, avšak za těchto podmínek:

*podmínky upřesnění pro dohodu se spoluvlastníkem
další 1/4 pozemku Zdenou Menšíkovou, bytem
m. Brno č. 314.*

- ☐ S prodejem části mého pozemku pro tuto stavbu nesouhlasím či realizaci této stavby nestrpím, a to z těchto důvodů:

Pro usnadnění další komunikace uvádím další kontakty na mou osobu:

Aktuální adresa:

Telefon: *724 944 124, 585312069*

E-mail: *marta.peliska@centrum.cz*

V *Olomouci* dne *26.5.2013*

Podpis vlastníka

Tento dokument slouží investorovi akce – Povodí Moravy, s.p. ke zjištění realizovatelnosti akce a je prvním krokem v komunikaci s vlastníkem pozemku. Tento dokument není smlouvou o smlouvě budoucí a předběžný souhlas zde uvedený není právně vymahatelný.

PŘEDBĚŽNÉ VYJÁDRĚNÍ VLASTNÍKA POZEMKU

Jméno a příjmení: **Škubalová Eva**
Bydliště: **Za Oborou 1087/40, 169 00 Praha 6**

Prohlašuji, že jsem vlastníkem (spoluvlastníkem) pozemku:

p.č. dle KN	Zapsaný na LV	Druh pozemku	Vlastnický podíl	Způsob dotčení viz situace	k.ú.
775/4 790/10	315	Orná půda Orná půda	13/96	SO 02.1	Hodolany

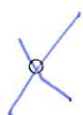
Byl/a jsem seznámen/a se záměrem akce „Morava – ř.km 226,400 – 231,800 přírodě blízká protipovodňová opatření“, jejímž investorem je Povodí Moravy s.p.

Byl/a jsem seznámen/a s tím, že plánovaný záměr se dotkne výše uvedeného pozemku v mém vlastnictví (spoluvlastnictví), respektive jeho části.

Byl/a jsem seznámen/a s tím, že mám možnost prodat do vlastnictví Povodí Moravy s.p. dotčenou část mého pozemků za cenu stanovenou znaleckým posudkem v souladu s platnou vyhláškou o oceňování majetku. Dle výměru MF č. 01/2010 je stanovena minimální cena pro pozemky přímo dotčené stavbou přírodě blízkého protipovodňového opatření 60 Kč/m² a pro pozemky ve funkčním celku s touto stavbou 30 Kč/ m².

S realizací výše uvedené akce (prosím označte Vámi zvolenou variantu)

- ☐ Předběžně souhlasím s tím, že v případě realizace stavby nebo její etapy odprodám dotčenou část mého pozemku potřebnou pro tuto stavbu nebo umožním její realizaci.
- ☐ Předběžně souhlasím s tím, že v případě realizace stavby nebo její etapy odprodám dotčenou část mého pozemku potřebnou pro tuto stavbu nebo umožním její realizaci, avšak za těchto podmínek:



S prodejem části mého pozemku pro tuto stavbu nesouhlasím či realizaci této stavby nestrpím, a to z těchto důvodů:

Pro usnadnění další komunikace uvádím další kontakty na mou osobu:
Aktuální adresa:
Telefon:
E-mail:

V Praze dne 4. 6. 2013

Podpis vlastníka

Tento dokument slouží investorovi akce – Povodí Moravy, s.p. ke zjištění realizovatelnosti akce a je prvním krokem v komunikaci s vlastníkem pozemku. Tento dokument není smlouvou o smlouvě budoucí a předběžný souhlas zde uvedený není právně vymahatelný.


PŘEDBĚŽNÉ VYJÁDŘENÍ VLASTNÍKA POZEMKU

Jméno a příjmení:

Šmirková Hana

Bydliště:

Českobratrská 334/19, 779 00 Olomouc



Prohlašuji, že jsem vlastníkem (spoluvlastníkem) pozemku:

p.č. dle KN	Zapsaný na LV	Druh pozemku	Vlastnický podíl	Způsob dotčení viz situace	k.ú.
790/11 790/14	357	Orná půda Orná půda	1/4	SO 02.1	Hodolany

Byl/a jsem seznámen/a se záměrem akce „Morava – ř.km 226,400 – 231,800 přírodě blízká protipovodňová opatření“, jejímž investorem je Povodí Moravy s.p.

Byl/a jsem seznámen/a s tím, že plánovaný záměr se dotkne výše uvedeného pozemku v mém vlastnictví (spoluvlastnictví), respektive jeho části.

Byl/a jsem seznámen/a s tím, že mám možnost prodat do vlastnictví Povodí Moravy s.p. dotčenou část mého pozemků za cenu stanovenou znaleckým posudkem v souladu s platnou vyhláškou o oceňování majetku. Dle výměru MF č. 01/2010 je stanovena minimální cena pro pozemky přímo dotčené stavbou přírodě blízkého protipovodňového opatření 60 Kč/m² a pro pozemky ve funkčním celku s touto stavbou 30 Kč/ m².

S realizací výše uvedené akce (prosím označte Vámi zvolenou variantu)

- ☐ Předběžně souhlasím s tím, že v případě realizace stavby nebo její etapy odprodám dotčenou část mého pozemku potřebnou pro tuto stavbu nebo umožním její realizaci.
- ☐ Předběžně souhlasím s tím, že v případě realizace stavby nebo její etapy odprodám dotčenou část mého pozemku potřebnou pro tuto stavbu nebo umožním její realizaci, avšak za těchto podmínek:



S prodejem části mého pozemku pro tuto stavbu nesouhlasím či realizaci této stavby nestrpím, a to z těchto důvodů:

Pro usnadnění další komunikace uvádím další kontakty na mou osobu:

Aktuální adresa: **Českobratrská 19, Olomouc 77900**

Telefon: **736 672 210**

E-mail: **smirkova @ seznam . cz**


V **Olomouci** dne **10.5.2013**

Hana Šmirková
Podpis vlastníka

Tento dokument slouží investorovi akce – Povodí Moravy, s.p. ke zjištění realizovatelnosti akce a je prvním krokem v komunikaci s vlastníkem pozemku. Tento dokument není smlouvou o smlouvě budoucí a předběžný souhlas zde uvedený není právně vymahatelný.

PŘEDBĚŽNÉ VYJÁDŘENÍ VLASTNÍKA POZEMKU

Jméno a příjmení: **Tomášková Pavla**
 Bydliště: **Sudova 50/4, 779 00 Olomouc**



Prohlašuji, že jsem vlastníkem (spoluvlastníkem) pozemku:

p.č. dle KN	Zapsaný na LV	Druh pozemku	Vlastnický podíl	Způsob dotčení viz situace	k.ú.
790/23	625	Orná půda	Vlast.	SO 02.1	Hodolany

Byl/a jsem seznámen/a se záměrem akce „Morava – ř.km 226,400 – 231,800 přírodě blízká protipovodňová opatření“, jejímž investorem je Povodí Moravy s.p.

Byl/a jsem seznámen/a s tím, že plánovaný záměr se dotkne výše uvedeného pozemku v mém vlastnictví (spoluvlastnictví), respektive jeho části.

Byl/a jsem seznámen/a s tím, že mám možnost prodat do vlastnictví Povodí Moravy s.p. dotčenou část mého pozemků za cenu stanovenou znaleckým posudkem v souladu s platnou vyhláškou o oceňování majetku. Dle výměru MF č. 01/2010 je stanovena minimální cena pro pozemky přímo dotčené stavbou přírodě blízkého protipovodňového opatření 60 Kč/m² a pro pozemky ve funkčním celku s touto stavbou 30 Kč/ m².

S realizací výše uvedené akce (prosím označte Vámi zvolenou variantu)

- ☐ Předběžně souhlasím s tím, že v případě realizace stavby nebo její etapy odprodám dotčenou část mého pozemku potřebnou pro tuto stavbu nebo umožním její realizaci.
- ☐ Předběžně souhlasím s tím, že v případě realizace stavby nebo její etapy odprodám dotčenou část mého pozemku potřebnou pro tuto stavbu nebo umožním její realizaci, avšak za těchto podmínek:

☒ S prodejem části mého pozemku pro tuto stavbu nesouhlasím či realizaci této stavby nestrpím, a to z těchto důvodů: *prodej pouze celého pozemku za cenu 1000,- m²*

Pro usnadnění další komunikace uvádím další kontakty na mou osobu:

Aktuální adresa:

Telefon:

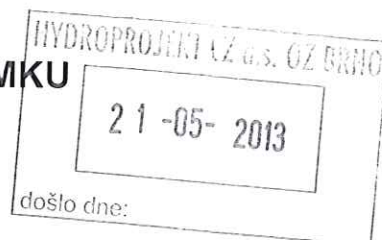
E-mail:

V *Olomouci* dne

[Signature]
 Podpis vlastníka

Tento dokument slouží investorovi akce – Povodí Moravy, s.p. ke zjištění realizovatelnosti akce a je prvním krokem v komunikaci s vlastníkem pozemku. Tento dokument není smlouvou o smlouvě budoucí a předběžný souhlas zde uvedený není právně vymahatelný.

PŘEDBĚŽNÉ VYJÁDRĚNÍ VLASTNÍKA POZEMKU



Jméno a příjmení: **Vitoušek Luboš**
 Bydliště: **Výstavní 720/8, 603 00 Brno**

Prohlašuji, že jsem vlastníkem (spoluvlastníkem) pozemku:

p.č. dle KN	Zapsaný na LV	Druh pozemku	Vlastnický podíl	Způsob dotčení viz situace	k.ú.
761/7 790/9	295 958	Vodní plocha Orná půda	1/12 1/3	SO 02.1	Hodolany

Byl/a jsem seznámen/a se záměrem akce „Morava – ř.km 226,400 – 231,800 přírodě blízká protipovodňová opatření“, jejímž investorem je Povodí Moravy s.p.

Byl/a jsem seznámen/a s tím, že plánovaný záměr se dotkne výše uvedeného pozemku v mém vlastnictví (spoluvlastnictví), respektive jeho části.

Byl/a jsem seznámen/a s tím, že mám možnost prodat do vlastnictví Povodí Moravy s.p. dotčenou část mého pozemků za cenu stanovenou znaleckým posudkem v souladu s platnou vyhláškou o oceňování majetku. Dle výměru MF č. 01/2010 je stanovena minimální cena pro pozemky přímo dotčené stavbou přírodě blízkého protipovodňového opatření 60 Kč/m² a pro pozemky ve funkčním celku s touto stavbou 30 Kč/m².

S realizací výše uvedené akce (prosím označte Vámi zvolenou variantu)

- ☒ Předběžně souhlasím s tím, že v případě realizace stavby nebo její etapy odprodám dotčenou část mého pozemku potřebnou pro tuto stavbu nebo umožním její realizaci.
- ☒ Předběžně souhlasím s tím, že v případě realizace stavby nebo její etapy odprodám dotčenou část mého pozemku potřebnou pro tuto stavbu nebo umožním její realizaci, avšak za těchto podmínek:

za cenu smluvní (třezor)

- ☐ S prodejem části mého pozemku pro tuto stavbu nesouhlasím či realizaci této stavby nestrpím, a to z těchto důvodů:

Pro usnadnění další komunikace uvádím další kontakty na mou osobu:

Aktuální adresa:

Telefon: *605515710*

E-mail:

V *Brně* dne *20.5.2013*

[Signature]
Podpis vlastníka

Tento dokument slouží investorovi akce – Povodí Moravy, s.p. ke zjištění realizovatelnosti akce a je prvním krokem v komunikaci s vlastníkem pozemku. Tento dokument není smlouvou o smlouvě budoucí a předběžný souhlas zde uvedený není právně vymahatelný.

*Vitoušek Luboš
 Marta Nová 30
 620 00 Brno*

*(je lepší kontaktovat adresu)
 děkuji*

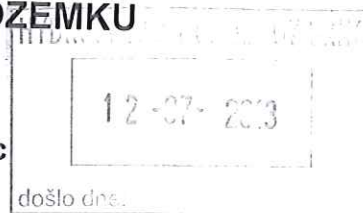
PŘEDBĚŽNÉ VYJÁDRĚNÍ VLASTNÍKA POZEMKU

Jméno a příjmení:

Wittner Alexej

Bydliště:

Žižkovo nám. 892/2, 779 00 Olomouc



Prohlašuji, že jsem vlastníkem (spoluvlastníkem) pozemku:

p.č. dle KN	Zapsaný na LV	Druh pozemku	Vlastnický podíl	Způsob dotčení viz situace	k.ú.
775/7	2641	Orná půda	1/9	SO 02.1	Hodolany
790/13	1258	Orná půda	1/9		

Byl/a jsem seznámen/a se záměrem akce „Morava – ř.km 226,400 – 231,800 přírodě blízká protipovodňová opatření“, jejímž investorem je Povodí Moravy s.p.

Byl/a jsem seznámen/a s tím, že plánovaný záměr se dotkne výše uvedeného pozemku v mém vlastnictví (spoluvlastnictví), respektive jeho části.

Byl/a jsem seznámen/a s tím, že mám možnost prodat do vlastnictví Povodí Moravy s.p. dotčenou část mého pozemků za cenu stanovenou znaleckým posudkem v souladu s platnou vyhláškou o oceňování majetku. Dle výměru MF č. 01/2010 je stanovena minimální cena pro pozemky přímo dotčené stavbou přírodě blízkého protipovodňového opatření 60 Kč/m² a pro pozemky ve funkčním celku s touto stavbou 30 Kč/m².

S realizací výše uvedené akce (prosím označte Vámi zvolenou variantu)

- ☐ Předběžně souhlasím s tím, že v případě realizace stavby nebo její etapy odprodám dotčenou část mého pozemku potřebnou pro tuto stavbu nebo umožním její realizaci.

- ☒ Předběžně souhlasím s tím, že v případě realizace stavby nebo její etapy odprodám dotčenou část mého pozemku potřebnou pro tuto stavbu nebo umožním její realizaci, avšak za těchto podmínek:

NE SOUHLASÍM S MINIMÁLNÍ CENOU

- ☐ S prodejem části mého pozemku pro tuto stavbu nesouhlasím či realizaci této stavby nestrpím, a to z těchto důvodů:

Pro usnadnění další komunikace uvádím další kontakty na mou osobu:

Aktuální adresa: ŽIŽKOVO NÁM. 892/2, 77900 OLOMOUČ

Telefon:

E-mail:

V OLOMOUČI dne 5.07.2013

Podpis vlastníka

Tento dokument slouží investorovi akce – Povodí Moravy, s.p. ke zjištění realizovatelnosti akce a je prvním krokem v komunikaci s vlastníkem pozemku. Tento dokument není smlouvou o smlouvě budoucí a předběžný souhlas zde uvedený není právně vymahatelný.

PŘEDBĚŽNÉ VYJÁDRĚNÍ VLASTNÍKA POZEMKU

Jméno a příjmení: **Wittner Ivo**

Bydliště: **Žižkovo nám. 892/2 , 779 00 Olomouc**

Prohlašuji, že jsem vlastníkem (spoluvlastníkem) pozemku:

p.č. dle KN	Zapsaný na LV	Druh pozemku	Vlastnický podíl	Způsob dotčení viz situace	k.ú.
775/7	2641	Orná půda	1/9	SO 02.1	Hodolany
790/13	1258	Orná půda	1/9		

Byl/a jsem seznámen/a se záměrem akce „Morava – ř.km 226,400 – 231,800 přírodě blízká protipovodňová opatření“, jejímž investorem je Povodí Moravy s.p.

Byl/a jsem seznámen/a s tím, že plánovaný záměr se dotkne výše uvedeného pozemku v mém vlastnictví (spoluvlastnictví), respektive jeho části.

Byl/a jsem seznámen/a s tím, že mám možnost prodat do vlastnictví Povodí Moravy s.p. dotčenou část mého pozemků za cenu stanovenou znaleckým posudkem v souladu s platnou vyhláškou o oceňování majetku. Dle výměru MF č. 01/2010 je stanovena minimální cena pro pozemky přímo dotčené stavbou přírodě blízkého protipovodňového opatření 60 Kč/m² a pro pozemky ve funkčním celku s touto stavbou 30 Kč/m².

S realizací výše uvedené akce (prosím označte Vámi zvolenou variantu)

☐ Předběžně souhlasím s tím, že v případě realizace stavby nebo její etapy odprodám dotčenou část mého pozemku potřebnou pro tuto stavbu nebo umožním její realizaci.

☒ Předběžně souhlasím s tím, že v případě realizace stavby nebo její etapy odprodám dotčenou část mého pozemku potřebnou pro tuto stavbu nebo umožním její realizaci, avšak za těchto podmínek:

S minimální cenou nesouhlasím.

☐ S prodejem části mého pozemku pro tuto stavbu nesouhlasím či realizaci této stavby nestrpím, a to z těchto důvodů:

Pro usnadnění další komunikace uvádím další kontakty na mou osobu:

Aktuální adresa: *Žižkovo nám. 892/2, 779 00 Olomouc*

Telefon:

E-mail:

V *Olomouci* dne *6.7.2013*

I. Wittner
Podpis vlastníka

Tento dokument slouží investorovi akce – Povodí Moravy, s.p. ke zjištění realizovatelnosti akce a je prvním krokem v komunikaci s vlastníkem pozemku. Tento dokument není smlouvou o smlouvě budoucí a předběžný souhlas zde uvedený není právně vymahatelný.

PŘEDBĚŽNÉ VYJÁDŘENÍ VLASTNÍKA POZEMKU


Jméno a příjmení:

Wittner Otakar

Bydliště:

Masarykova třída 922/8 , 779 00 Olomouc

Prohlašuji, že jsem vlastníkem (spoluvlastníkem) pozemku:



p.č. dle KN	Zapsaný na LV	Druh pozemku	Vlastnický podíl	Způsob dotčení viz situace	k.ú.
775/7	2641	Orná půda	2/3	SO 02.1	Hodolany
761/5	389	Vodní plocha	2/3		
761/6	991	Vodní plocha	2/6		
790/13	1258	Orná půda	1/3		

Byl/a jsem seznámen/a se záměrem akce „Morava – ř.km 226,400 – 231,800 přírodě blízká protipovodňová opatření“, jejímž investorem je Povodí Moravy s.p.

Byl/a jsem seznámen/a s tím, že plánovaný záměr se dotkne výše uvedeného pozemku v mém vlastnictví (spoluvlastnictví), respektive jeho části.

Byl/a jsem seznámen/a s tím, že mám možnost prodat do vlastnictví Povodí Moravy s.p. dotčenou část mého pozemků za cenu stanovenou znaleckým posudkem v souladu s platnou vyhláškou o oceňování majetku. Dle výměru MF č. 01/2010 je stanovena minimální cena pro pozemky přímo dotčené stavbou přírodě blízkého protipovodňového opatření 60 Kč/m² a pro pozemky ve funkčním celku s touto stavbou 30 Kč/ m².

S realizací výše uvedené akce (prosím označte Vámi zvolenou variantu)

- ☐ Předběžně souhlasím s tím, že v případě realizace stavby nebo její etapy odprodám dotčenou část mého pozemku potřebnou pro tuto stavbu nebo umožním její realizaci.
- ☐ Předběžně souhlasím s tím, že v případě realizace stavby nebo její etapy odprodám dotčenou část mého pozemku potřebnou pro tuto stavbu nebo umožním její realizaci, avšak za těchto podmínek:



S prodejem části mého pozemku pro tuto stavbu nesouhlasím či realizaci této stavby nestrpím, a to z těchto důvodů:

Příliš nízká nabízená cena odkupu pozemku

Pro usnadnění další komunikace uvádím další kontakty na mou osobu:

Aktuální adresa:

Telefon: 603 878 399

E-mail:

V Olomouci dne 20.6.2013

Podpis vlastníka

Tento dokument slouží investorovi akce – Povodí Moravy, s.p. ke zjištění realizovatelnosti akce a je prvním krokem v komunikaci s vlastníkem pozemku. Tento dokument není smlouvou o smlouvě budoucí a předběžný souhlas zde uvedený není právně vymahatelný.

PŘEDBĚŽNÉ VYJÁDRĚNÍ VLASTNÍKA POZEMKU

Jméno a příjmení: **Wittner Václav**Bydliště: **Masarykova třída 922/8, 779 00 Olomouc**

16-07-2013

Prohlašuji, že jsem vlastníkem (spoluvlastníkem) pozemku:

došlo dne:

p.č. dle KN	Zapsaný na LV	Druh pozemku	Vlastnický podíl	Způsob dotčení viz situace	k.ú.
761/6 790/13	991 1258	Vodní plocha Orná půda	2/6 1/3	SO 02.1	Hodolany

Byl/a jsem seznámen/a se záměrem akce „Morava – ř.km 226,400 – 231,800 přírodě blízká protipovodňová opatření“, jejímž investorem je Povodí Moravy s.p.

Byl/a jsem seznámen/a s tím, že plánovaný záměr se dotkne výše uvedeného pozemku v mém vlastnictví (spoluvlastnictví), respektive jeho části.

Byl/a jsem seznámen/a s tím, že mám možnost prodat do vlastnictví Povodí Moravy s.p. dotčenou část mého pozemků za cenu stanovenou znaleckým posudkem v souladu s platnou vyhláškou o oceňování majetku. Dle výměru MF č. 01/2010 je stanovena minimální cena pro pozemky přímo dotčené stavbou přírodě blízkého protipovodňového opatření 60 Kč/m² a pro pozemky ve funkčním celku s touto stavbou 30 Kč/m².

S realizací výše uvedené akce (prosím označte Vámi zvolenou variantu)

- ☐ Předběžně souhlasím s tím, že v případě realizace stavby nebo její etapy odprodám dotčenou část mého pozemku potřebnou pro tuto stavbu nebo umožním její realizaci.
- ☐ Předběžně souhlasím s tím, že v případě realizace stavby nebo její etapy odprodám dotčenou část mého pozemku potřebnou pro tuto stavbu nebo umožním její realizaci, avšak za těchto podmínek:

☒ S prodejem části mého pozemku pro tuto stavbu nesouhlasím či realizaci této stavby nestrpím, a to z těchto důvodů:

Pročis nížro' napsizena' cena odepis pozemek.


Pro usnadnění další komunikace uvádím další kontakty na mou osobu:

Aktuální adresa:

Telefon: *777 911 910*

E-mail: *WITTNERV@SEZUAT.CZ*

V *Olomouci* dne *25.6.2013*



Podpis vlastníka

Tento dokument slouží investorovi akce – Povodí Moravy, s.p. ke zjištění realizovatelnosti akce a je prvním krokem v komunikaci s vlastníkem pozemku. Tento dokument není smlouvou o smlouvě budoucí a předběžný souhlas zde uvedený není právně vymahatelný.

17-07-2013

došlo dne:

PŘEDBĚŽNÉ VYJÁDŘENÍ VLASTNÍKA POZEMKU

Jméno a příjmení: Wittnerová Jarmila

Bydliště: Roháčova 914/36, 397 01 Písek

Prohlašuji, že jsem vlastníkem (spoluvlastníkem) pozemku:

p.č. dle KN	Zapsaný na LV	Druh pozemku	Vlastnický podíl	Způsob dotčení viz situace	k.ú.
775/7 790/13	2641 1258	Orná půda Orná půda	1/9 1/9	SO 02.1	Hodolany

Byl/a jsem seznámen/a se záměrem akce „Morava – ř.km 226,400 – 231,800 přírodě blízká protipovodňová opatření“, jejímž investorem je Povodí Moravy s.p.

Byl/a jsem seznámen/a s tím, že plánovaný záměr se dotkne výše uvedeného pozemku v mém vlastnictví (spoluvlastnictví), respektive jeho části.

Byl/a jsem seznámen/a s tím, že mám možnost prodat do vlastnictví Povodí Moravy s.p. dotčenou část mého pozemků za cenu stanovenou znaleckým posudkem v souladu s platnou vyhláškou o oceňování majetku. Dle výměru MF č. 01/2010 je stanovena minimální cena pro pozemky přímo dotčené stavbou přírodě blízkého protipovodňového opatření 60 Kč/m² a pro pozemky ve funkčním celku s touto stavbou 30 Kč/m².

S realizací výše uvedené akce (prosím označte Vámi zvolenou variantu)

☐ Předběžně souhlasím s tím, že v případě realizace stavby nebo její etapy odprodám dotčenou část mého pozemku potřebnou pro tuto stavbu nebo umožním její realizaci.

☒ Předběžně souhlasím s tím, že v případě realizace stavby nebo její etapy odprodám dotčenou část mého pozemku potřebnou pro tuto stavbu nebo umožním její realizaci, avšak za těchto podmínek:

při navýšení ceny za m²

☐ S prodejem části mého pozemku pro tuto stavbu nesouhlasím či realizaci této stavby nestrpím, a to z těchto důvodů:

Pro usnadnění další komunikace uvádím další kontakty na mou osobu:

Aktuální adresa:

Telefon:

E-mail:

V Písku dne 6.7.2013

J. Wittnerová
Podpis vlastníka

Tento dokument slouží investorovi akce – Povodí Moravy, s.p. ke zjištění realizovatelnosti akce a je prvním krokem v komunikaci s vlastníkem pozemku. Tento dokument není smlouvou o smlouvě budoucí a předběžný souhlas zde uvedený není právně vymahatelný.

PŘEDBĚŽNÉ VYJÁDRĚNÍ VLASTNÍKA POZEMKU

Jméno a příjmení: **Zaoral Pavel Ing.**Bydliště: **Husitská 367/26, 779 00 Olomouc**

Prohlašuji, že jsem vlastníkem (spoluvlastníkem) pozemku:

p.č. dle KN	Zapsaný na LV	Druh pozemku	Vlastnický podíl	Způsob dotčení viz situace	k.ú.
790/11 790/14	357	Orná půda Orná půda	1/4 1/4	SO 02.1	Hodolany

Byl/a jsem seznámen/a se záměrem akce „Morava – ř.km 226,400 – 231,800 přírodě blízká protipovodňová opatření“, jejímž investorem je Povodí Moravy s.p.

Byl/a jsem seznámen/a s tím, že plánovaný záměr se dotkne výše uvedeného pozemku v mém vlastnictví (spoluvlastnictví), respektive jeho části.

Byl/a jsem seznámen/a s tím, že mám možnost prodat do vlastnictví Povodí Moravy s.p. dotčenou část mého pozemků za cenu stanovenou znaleckým posudkem v souladu s platnou vyhláškou o oceňování majetku. Dle výměru MF č. 01/2010 je stanovena minimální cena pro pozemky přímo dotčené stavbou přírodě blízkého protipovodňového opatření 60 Kč/m² a pro pozemky ve funkčním celku s touto stavbou 30 Kč/ m².

S realizací výše uvedené akce (prosím označte Vámi zvolenou variantu)

- ☐ Předběžně souhlasím s tím, že v případě realizace stavby nebo její etapy odprodám dotčenou část mého pozemku potřebnou pro tuto stavbu nebo umožním její realizaci.
- ☐ Předběžně souhlasím s tím, že v případě realizace stavby nebo její etapy odprodám dotčenou část mého pozemku potřebnou pro tuto stavbu nebo umožním její realizaci, avšak za těchto podmínek:

☒ S prodejem části mého pozemku pro tuto stavbu nesouhlasím či realizaci této stavby nestrpím, a to z těchto důvodů:

Pro usnadnění další komunikace uvádím další kontakty na mou osobu:

Aktuální adresa:

Telefon:

E-mail:

V OLMOUCI dne 13.5.2013

Podpis vlastníka

Tento dokument slouží investorovi akce – Povodí Moravy, s.p. ke zjištění realizovatelnosti akce a je prvním krokem v komunikaci s vlastníkem pozemku. Tento dokument není smlouvou o smlouvě budoucí a předběžný souhlas zde uvedený není právně vymahatelný.

PŘEDBĚŽNÉ VYJÁDRĚNÍ VLASTNÍKA POZEMKU

HYDROPROJEKT CZ a.s. 07 PRN
13-05-2013
došlo dne:

Jméno a příjmení: **Zaoralová Ludmila**

Bydliště: **Jakoubka ze Stříbra 500/11, 779 00 Olomouc**

Prohlašuji, že jsem vlastníkem (spoluvlastníkem) pozemku:

p.č. dle KN	Zapsaný na LV	Druh pozemku	Vlastnický podíl	Způsob dotčení viz situace	k.ú.
790/11 790/14	357	Orná půda Orná půda	1/2 1/2	SO 02.1	Hodolany

Byl/a jsem seznámen/a se záměrem akce „Morava – ř.km 226,400 – 231,800 přírodě blízká protipovodňová opatření“, jejímž investorem je Povodí Moravy s.p.

Byl/a jsem seznámen/a s tím, že plánovaný záměr se dotkne výše uvedeného pozemku v mém vlastnictví (spoluvlastnictví), respektive jeho části.

Byl/a jsem seznámen/a s tím, že mám možnost prodat do vlastnictví Povodí Moravy s.p. dotčenou část mého pozemků za cenu stanovenou znaleckým posudkem v souladu s platnou vyhláškou o oceňování majetku. Dle výměru MF č. 01/2010 je stanovena minimální cena pro pozemky přímo dotčené stavbou přírodě blízkého protipovodňového opatření 60 Kč/m² a pro pozemky ve funkčním celku s touto stavbou 30 Kč/m².

S realizací výše uvedené akce (prosím označte Vámi zvolenou variantu)

- ☐ Předběžně souhlasím s tím, že v případě realizace stavby nebo její etapy odprodám dotčenou část mého pozemku potřebnou pro tuto stavbu nebo umožním její realizaci.
- ☐ Předběžně souhlasím s tím, že v případě realizace stavby nebo její etapy odprodám dotčenou část mého pozemku potřebnou pro tuto stavbu nebo umožním její realizaci, avšak za těchto podmínek:

☒ S prodejem části mého pozemku pro tuto stavbu nesouhlasím či realizaci této stavby nestrpím, a to z těchto důvodů:

Pro usnadnění další komunikace uvádím další kontakty na mou osobu:

Aktuální adresa:

Telefon:

E-mail:

V Olomouci dne 9.5.2013

Podpis vlastníka

Tento dokument slouží investorovi akce – Povodí Moravy, s.p. ke zjištění realizovatelnosti akce a je prvním krokem v komunikaci s vlastníkem pozemku. Tento dokument není smlouvou o smlouvě budoucí a předběžný souhlas zde uvedený není právně vymahatelný.

Nováková, Veronika

Předmět: FW: FW: Morava - ř.km 226,400 - 231,800 přírodě blízká protipovodňová opatření

From: pavel vesely [mailto:vesely_pavel@seznam.cz]

Sent: Wednesday, June 05, 2013 10:47 AM

To: Nováková, Veronika

Cc: Michal Šefčík

Subject: Re: FW: Morava - ř.km 226,400 - 231,800 přírodě blízká protipovodňová opatření

Vážená paní inženýrko,

k Vašemu dopisu uvádím následující.

1. Výbor MO ČRS Olomouc se usnesl, že parcely ve vlastnictví MO ČRS Olomouc Vám prodávat nebudeme.
2. Jako vlastníci parcel nesouhlasíme s Vámi navrhovaným řešením periodického zprůtočnění.
3. S výsadbou dřevin nemáme problém pokud nedojde k omezení a ztížení výkonu rybářského práva na našem mimopstruhovém rybářském revíru. Náš souhlas ale podmiňujeme odsouhlasením plánu výsadby - počet, umístění a druhová skladba dřevin.

S pozdravem

Ing. Pavel Veselý

místopředseda MO ČRS Olomouc

From: Nováková, Veronika

Sent: Wednesday, May 15, 2013 11:55 AM

To: 'vesely-pavel@seznam.cz'

Subject: Morava - ř.km 226,400 - 231,800 přírodě blízká protipovodňová opatření

Dobrý den,

Parc. č. 761/1, 761/2, 761/3, 761/13

- Jedná se o periodické zprůtočnění stávající vodní plochy přes obtokové rameno Moravy, které by převádělo zvýšené vodní stavy z místa nad areálem Povodí Moravy přes tuto vodní plochu dále do Moravy pod železničním mostem v místě nad odstaveným ramenem Moravy.

Parc. č. 1029/2

- Jedná se o doprovodné výsadby podél vodních ploch zajišťující výraznější oddělení vodních ploch od okolních zemědělských pozemků. K zásahu do vodní plochy by nedošlo.

Prosím o zaslání Vašich připomínek v co možná nejkratším termínu

Děkuji za spolupráci

S pozdravem

V. Nováková

Ing. Veronika Nováková

projektant
Telefon +420 549 255 189

veronika.novakova@hydroprojekt.cz

HYDROPROJEKT CZ a.s.

odštěpný závod Brno

Minská 18

616 00 Brno

Telefon +420 541 214 973

Fax +420 541 214 973

www.hydroprojekt.cz


www.sweco.cz

SWECO 
HYDROPROJEKT

HYDROPROJEKT CZ a.s.
Tisková 31
142 16 Praha 4

1952 - 2012

60 let



Váš dopis č.j.:

Ze dne: 6.5.2013

Naše zn.: 315/2012/OPD

Naše č.j.: 4348/2013-OR OLC-OPS/SrO

Počet listů: 1

Počet příloh:

Počet listů příloh:

Vyřizuje: Ing. Otakar Srovnal

Telefon: 972 742 227

Mobil:

E-mail: Srovnal@szdc.cz

Datum: 5.6.2013

Sweco Hydroprojekt a.s.
odštěpný závod Brno

Minská 18
616 00 Brno

Věc: Sdělení k zásahům uvažované stavby do pozemků Správy železniční dopravní cesty, státní organizace

Ve věci vaší žádosti o spolupráci a vyslovení souhlasu z hlediska práva hospodařit na dotčených pozemcích ve vlastnictví státu vám sdělujeme následující.

Dle předložených podkladů navazuje navrhovaná stavba „Morava – ř.km 226,400 – 231,800 přírodě blízká protipovodňová opatření“ v několika částech a stavebních objektech především na násypová tělesa celostátní dráhy trati č.270 Česká Třebová – Přerov – Bohumín a č.301 Nezamyslice – Olomouc. Současně tedy na pozemky České republiky, se kterými má Správa železniční dopravní cesty, státní organizace (dále jen SZDC) právo hospodařit. Nejnáročnější stavební zásah do tělesa dráhy a pozemků SZDC je navrhovaný inundační železniční most cca v km 98,930 trati Nezamyslice – Olomouc.

SZDC nemůže uzavírat smlouvy o právu provést stavbu. Na zábory částí pozemků SZDC, které musí být v souladu s návrhem stavby vyznačeny vždy v katastrální mapě dané lokality. Ize před zahájením územního řízení připravit jednotlivé nájemní smlouvy na dobu neurčitou, tedy do majetkoprávního vypořádání a smlouvy o smlouvách budoucích o zřízení věcného břemene podle charakteru protipovodňových opatření. Následně po realizaci stavby by došlo ke zpracování oddělovacích geometrických plánů na dotčených pozemcích SZDC za účasti odpovědných pracovníků SZDC, Oblastního ředitelství Olomouc. Oddělovací geometrické plány budou respektovat potřebný rozsah pozemků SZDC pro provozování dráhy a související servisní činnosti. Upřesněné části dotčených pozemků SZDC, by byly následně bezúplatně převedeny na Povodí Moravy, s.p.

Technické řešení styku protipovodňových opatření s pozemky a stavbami SZDC a inundačního mostu s vyznačením dočasných a trvalých záborů pozemků SZDC v katastrálních mapách požadujeme předložit v dostatečném časovém předstihu při projednávání dokumentace pro územní rozhodnutí.

Správa železniční dopravní cesty,
státní organizace

Oblastní ředitelství Olomouc

Nerudova 1, 772 58 Olomouc

IC: 709 94 234, DIČ: CZ 709 94 234

Ing. Petr Novák
ředitel Oblastního ředitelství Olomouc

STÁTNÍ POZEMKOVÝ ÚŘAD

Sídlo: Husinecká 1024/11a, 130 00 Praha 3, IČ: 01312774, DIČ: CZ01312774

Adresa pro doručování: Státní pozemkový úřad, Krajský pozemkový úřad pro Olomoucký kraj,
tř. Kosmonautů 989/8, 772 00 Olomouc

Váš dopis zn.:

ze dne : 6.5.2013

Naše značka: SPÚ 211602/2013/121/Chrom

Vyřizuje: Ing. Chromčáková

tel: 585757238

fax: 585413960

datum : 22.5.2013

E-mail : h.chromcakova@spucr.cz

Sweco Hydroprojekt a.s.

odštěpný závod Brno

Ing. Nováková

Minská 18

616 00 Brno

Sdělení

Krajský pozemkový úřad pro Olomoucký kraj obdržel Vaši žádost o vyjádření k pozemkům, které jsou dotčeny návrhem stavby „Morava – ř.km 226,400 – 231,800 přírodě blízká protipovodňová opatření“.

K této Vaší žádosti sdělujeme následující :

Státní pozemkový úřad vydává souhlasy k trvalému záboru pozemků ve své příslušnosti hospodaření pouze za podmínky jejich následného majetkoprávního vypořádání. Před vydáním souhlasu je tedy nutné prověřit, zda je pozemek převoditelný.

S ohledem na ust. § 13 zákona č. 428/2012 Sb., o majetkovém vyrovnání s církvemi a náboženskými společnostmi, jsou minimálně do konce roku 2014 z převodu vyloučeny pozemky, které byly původním církevním majetkem. Tímto ustanovením je např. dotčen pozemek p.č. 287/48 KN v k.ú. Vsisko.

Jakmile bude aktuální zpracování dokumentace k územnímu řízení, zašlete prosím s dostatečnou časovou rezervou novou žádost, na základě které budou dotčené pozemky prověřeny a žádost bude postoupena našemu ústředí k vydání souhlasu s územním rozhodnutím, popř. stavebním povolením.

S pozdravem

JUDr. Roman Brnčal, LL.M.

Státní pozemkový úřad,

ředitel KPÚ pro Olomoucký kraj

za správnost : Ing. Helena Chromčáková

Stanoviska vlastníků dotčených nemovitostí**SO 02.2**

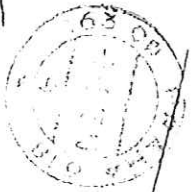
Poř.č.	Jméno, kontakt	k.ú.	urgováno	souhlas	podmínky	nesouhlas	nedoručeno
1.	MILNEA státní podnik v likvidaci, Třanovského 622/11, 163 00 Praha	Nové Sady u Olomouce					X
2.	Povodí Moravy, s.p., Dřevařská 11, 602 00 Brno	Nové Sady u Olomouce Hodolany					
3.	Statutární město Olomouc, Horná náměstí 583, 771 27 Olomouc	Nové Sady u Olomouce					

50 001.2
50 04.2

Sweco Hydroprojekt a.s.
odštěpný závod Brno
Minská 18, 616 00 Brno
3



Handwritten signature



~~MILNEA státní podnik v likvidaci
Třanovského 622/11
163 00 Praha~~

ZPĚT

Zásila je vrácena z důvodu:

☐ neexistuje

☐ nepřesná adresa

☐ jiný důvod

☒ adresant je neznámý

☐ jiný důvod

Jestliže je adresa neznámá, prosíme o její zjištění.

ANO ☐ NE ☐

Stanoviska vlastníků dotčených nemovitostí**SO 02.3**

Poř.č.	Jméno, kontakt	k.ú.	urgováno	souhlas	podmínky	nesouhlas	nedoručeno
1.	Bartoš Pavel a Bartošová Jarmila, Přichystalova 45/87, 779 00 Olomouc	Holice u Olomouce			X		
2.	Státní pozemkový úřad, Husinecká 1024/11a, 130 00 Praha	Nové Sady u Olomouce			X		
3.	Povodí Moravy, s.p., Dřevařská 11, 602 00 Brno	Nové Sady u Olomouce Hodolany					
4.	Statutární město Olomouc, Horná náměstí 583, 771 27 Olomouc	Hodolany Holice u Olomouce Nové Sady u Olomouce					


PŘEDBĚŽNÉ VYJÁDRĚNÍ VLASTNÍKA POZEMKU

Jméno a příjmení:

Bartoš Pavel a Bartošová Jarmila

Bydliště:

Přichystalova 45/87 , 779 00 Olomouc



Prohlašuji, že jsem vlastníkem (spoluvlastníkem) pozemku:

p.č. dle KN	Zapsaný na LV	Druh pozemku	Vlastnický podíl	Způsob dotčení viz situace	k.ú.
1734/2	989	Trv.trav.porost	SJM	SO 02.3	Holice u Olomouce

Byl/a jsem seznámen/a se záměrem akce „Morava – ř.km 226,400 – 231,800 přírodě blízká protipovodňová opatření“, jejímž investorem je Povodí Moravy s.p.

Byl/a jsem seznámen/a s tím, že plánovaný záměr se dotkne výše uvedeného pozemku v mém vlastnictví (spoluvlastnictví), respektive jeho části.

Byl/a jsem seznámen/a s tím, že mám možnost prodat do vlastnictví Povodí Moravy s.p. dotčenou část mého pozemků za cenu stanovenou znaleckým posudkem v souladu s platnou vyhláškou o oceňování majetku. Dle výměru MF č. 01/2010 je stanovena minimální cena pro pozemky přímo dotčené stavbou přírodě blízkého protipovodňového opatření 60 Kč/m² a pro pozemky ve funkčním celku s touto stavbou 30 Kč/m².

S realizací výše uvedené akce (prosím označte Vámi zvolenou variantu)

☐ Předběžně souhlasím s tím, že v případě realizace stavby nebo její etapy odprodám dotčenou část mého pozemku potřebnou pro tuto stavbu nebo umožním její realizaci.

☒ Předběžně souhlasím s tím, že v případě realizace stavby nebo její etapy odprodám dotčenou část mého pozemku potřebnou pro tuto stavbu nebo umožním její realizaci, avšak za těchto podmínek:

nový cený pro m²

☐ S prodejem části mého pozemku pro tuto stavbu nesouhlasím či realizaci této stavby nestrpím, a to z těchto důvodů:

Pro usnadnění další komunikace uvádím další kontakty na mou osobu:

Aktuální adresa:

Telefon:

E-mail: *bartosjarda@seznam.cz*

Olomouc dne *13.5.2012*

Bartoš Pavel
Podpis vlastníka

Tento dokument slouží investorovi akce – Povodí Moravy, s.p. ke zjištění realizovatelnosti akce a je prvním krokem v komunikaci s vlastníkem pozemku. Tento dokument není smlouvou o smlouvě budoucí a předběžný souhlas zde uvedený není právně vymahatelný.

STÁTNÍ POZEMKOVÝ ÚŘAD

Sídlo: Husinecká 1024/11a, 130 00 Praha 3, IČ: 01312774, DIČ: CZ01312774

Adresa pro doručování: Státní pozemkový úřad, Krajský pozemkový úřad pro Olomoucký kraj,
tř. Kosmonautů 989/8, 772 00 Olomouc

Váš dopis zn.:

ze dne : 6.5.2013

Naše značka: SPÚ 211602/2013/121/Chrom

Vyřizuje: Ing. Chromčáková

tel: 585757238

fax: 585413960

datum : 22.5.2013

E-mail : h.chromcakova@spucr.cz

Sweco Hydroprojekt a.s.

odštěpný závod Brno

Ing. Nováková

Minská 18

616 00 Brno

Sdělení

Krajský pozemkový úřad pro Olomoucký kraj obdržel Vaši žádost o vyjádření k pozemkům, které jsou dotčeny návrhem stavby „Morava – ř.km 226,400 – 231,800 přírodě blízká protipovodňová opatření“.

K této Vaši žádosti sdělujeme následující :

Státní pozemkový úřad vydává souhlasy k trvalému záboru pozemků ve své příslušnosti hospodaření pouze za podmínky jejich následného majetkoprávního vypořádání. Před vydáním souhlasu je tedy nutné prověřit, zda je pozemek převoditelný.

S ohledem na ust. § 13 zákona č. 428/2012 Sb., o majetkovém vyrovnání s církvemi a náboženskými společnostmi, jsou minimálně do konce roku 2014 z převodu vyloučeny pozemky, které byly původním církevním majetkem. Tímto ustanovením je např. dotčen pozemek p.č. 287/48 KN v k.ú. Vsisko.

Jakmile bude aktuální zpracování dokumentace k územnímu řízení, zašlete prosím s dostatečnou časovou rezervou novou žádost, na základě které budou dotčené pozemky prověřeny a žádost bude postoupena našemu ústředí k vydání souhlasu s územním rozhodnutím, popř. stavebním povolením.

S pozdravem

JUDr. Roman Brnčal, LL.M.

Státní pozemkový úřad,

ředitel KPU pro Olomoucký kraj

za správnost : Ing. Helena Chromčáková

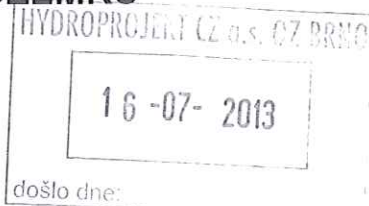
Stanoviska vlastníků dotčených nemovitostí**SO 02.4**

Poř.č.	Jméno, kontakt	k.ú.	urgováno	souhlas	podmínky	nesouhlas	nedoručeno
1.	Beran Josef, Nešporova 372/5, 779 00 Olomouc	Holice u Olomouce	12. 6. 2013	X			
2.	Brückner Miroslav, č.p. 213, 783 16 Dolany	Holice u Olomouce			X		
3.	Dostálová Jitka, Werichova 648/5, 779 00 Olomouc	Holice u Olomouce	12. 6. 2013				
4.	Dušková Eva, Ječmínková 648/6a, 779 00 Olomouc	Holice u Olomouce		X			
5.	Gofroj Václav, Hamerská 198/5, Holice, 77900 Olomouc	Holice u Olomouce	12. 6. 2013	X			
6.	Gofrojevá Anna, Hamerská 198/5, Holice, 77900 Olomouc	Holice u Olomouce	12. 6. 2013	X			
7.	Hladíková Ludmila, Valdenská 486/17, 779 00 Olomouc	Holice u Olomouce	12. 6. 2013		X		
8.	Hladký Raimund Ing., Hellerova 458/5, 779 00 Olomouc	Holice u Olomouce			X		
9.	Korbelová Ilona, Sudova 27/17, Nový Svět, 77900 Olomouc	Holice u Olomouce	12. 6. 2013		X		
10.	Kratochvílová Kristýna, Peřinova 154/25, 779 00 Olomouc	Holice u Olomouce			X		
11.	Maceášik Karel, Keplerova 123/8, 779 00 Olomouc	Holice u Olomouce	12. 6. 2013				
12.	Musilová Jaroslava, Radkovská 605/11, 153 00 Praha	Holice u Olomouce		X			
13.	Skýpala Lubomír a Ashkarová Liudmyla Aleksandrovna, Na dílkách 503/2, 779 00 Olomouc	Holice u Olomouce	12. 6. 2013				
14.	Slaný Ivo, Kmochova 988/6, 779 00 Olomouc	Holice u Olomouce			X		
15.	Slaný Pavel, Osmek 516/1, 750 02 Přerov	Holice u Olomouce		X			
16.	Slaný Petr, Notečská 564/10, 181 00 Praha	Holice u Olomouce		X			
17.	Spurná Dana, č.p. 360, 78347 Hněvotín	Holice u Olomouce				X	
18.	Spurný Jaroslav Ing., č.p. 360, 78347 Hněvotín	Holice u Olomouce				X	
19.	Švarc Alois, Střední novosadská 258/11, 779 00 Olomouc	Holice u Olomouce					X
20.	Švarc Jan, Keplerova 109/11, 779 00 Olomouc	Holice u Olomouce	12. 6. 2013		X		
21.	Švarc Petr, Keplerova 109/11, 779 00 Olomouc	Holice u Olomouce	12. 6. 2013		X		
22.	Tomeček Jindřich, Náves Svobody 58/1, 779 00 Olomouc	Holice u Olomouce	12. 6. 2013	X			
23.	Vetchý Jan, č.p. 596, 75603 Halenkov	Holice u Olomouce	12. 6. 2013		X		
24.	ÚZSVM, Rašínovo nábřeží 390/42, 128 00 Praha	Holice u Olomouce			X		
25.	SS Olomouckého kraje, p.o., Lipenská 753/120, 772 11 Olomouc	Holice u Olomouce		X			

26.	Státní pozemkový úřad, Husinecká 1024/11a, 130 00 Praha	Nové Sady u Olomouce			X		
27.	Povodí Moravy, s.p., Dřevařská 11, 602 00 Brno	Holice u Olomouce					
28.	Statutární město Olomouc, Horná náměstí 583, 771 27 Olomouc	Nové Sady u Olomouce Holice u Olomouce					

PŘEDBĚŽNÉ VYJÁDRĚNÍ VLASTNÍKA POZEMKU

Jméno a příjmení: **Beran Josef**
 Bydliště: **Nešporova 372/5, 779 00 Olomouc**



Prohlašuji, že jsem vlastníkem (spoluvlastníkem) pozemku:

p.č. dle KN	Zapsaný na LV	Druh pozemku	Vlastnický podíl	Způsob dotčení viz situace	k.ú.
1741/3	881	Orná půda	1/2	SO 02.4	Holice u Olomouce

Byl/a jsem seznámen/a se záměrem akce „Morava – ř.km 226,400 – 231,800 přírodě blízká protipovodňová opatření“, jejímž investorem je Povodí Moravy s.p.

Byl/a jsem seznámen/a s tím, že plánovaný záměr se dotkne výše uvedeného pozemku v mém vlastnictví (spoluvlastnictví), respektive jeho části.

Byl/a jsem seznámen/a s tím, že mám možnost prodat do vlastnictví Povodí Moravy s.p. dotčenou část mého pozemků za cenu stanovenou znaleckým posudkem v souladu s platnou vyhláškou o oceňování majetku. Dle výměru MF č. 01/2010 je stanovena minimální cena pro pozemky přímo dotčené stavbou přírodě blízkého protipovodňového opatření 60 Kč/m² a pro pozemky ve funkčním celku s touto stavbou 30 Kč/ m².

S realizací výše uvedené akce (prosím označte Vámi zvolenou variantu)

- ☒ Předběžně souhlasím s tím, že v případě realizace stavby nebo její etapy odprodám dotčenou část mého pozemku potřebnou pro tuto stavbu nebo umožním její realizaci.
- ☐ Předběžně souhlasím s tím, že v případě realizace stavby nebo její etapy odprodám dotčenou část mého pozemku potřebnou pro tuto stavbu nebo umožním její realizaci, avšak za těchto podmínek:

- ☐ S prodejem části mého pozemku pro tuto stavbu nesouhlasím či realizaci této stavby nestrpím, a to z těchto důvodů:

Pro usnadnění další komunikace uvádím další kontakty na mou osobu:

Aktuální adresa: **BERAN JOSEF NEŠPOROVA 5 OLOMOUČ 779 00**

Telefon:

E-mail:

V **OLOMOUČ** dne **10.7.2013**

Podpis vlastníka

Tento dokument slouží investorovi akce – Povodí Moravy, s.p. ke zjištění realizovatelnosti akce a je prvním krokem v komunikaci s vlastníkem pozemku. Tento dokument není smlouvou o smlouvě budoucí a předběžný souhlas zde uvedený není právně vymahatelný.


PŘEDBĚŽNÉ VYJÁDRĚNÍ VLASTNÍKA POZEMKU

Jméno a příjmení:

Brückner Miroslav

Bydliště:

Dolany č.p. 213, 783 16 Dolany



Prohlašuji, že jsem vlastníkem (spoluvlastníkem) pozemku:

p.č. dle KN	Zapsaný na LV	Druh pozemku	Vlastnický podíl	Způsob dotčení viz situace	k.ú.
1741/2 1964/2 1740/6 1741/4	354	Orná půda Ostatní plocha Trv.trav.porost Orná půda	1/2	SO 02.4	Holice u Olomouce

Byl/a jsem seznámen/a se záměrem akce „Morava – ř.km 226,400 – 231,800 přírodě blízká protipovodňová opatření“, jejímž investorem je Povodí Moravy s.p.

Byl/a jsem seznámen/a s tím, že plánovaný záměr se dotkne výše uvedeného pozemku v mém vlastnictví (spoluvlastnictví), respektive jeho části.

Byl/a jsem seznámen/a s tím, že mám možnost prodat do vlastnictví Povodí Moravy s.p. dotčenou část mého pozemků za cenu stanovenou znaleckým posudkem v souladu s platnou vyhláškou o oceňování majetku. Dle výměru MF č. 01/2010 je stanovena minimální cena pro pozemky přímo dotčené stavbou přírodě blízkého protipovodňového opatření 60 Kč/m² a pro pozemky ve funkčním celku s touto stavbou 30 Kč/m².

S realizací výše uvedené akce (prosím označte Vámi zvolenou variantu)

- ☐ Předběžně souhlasím s tím, že v případě realizace stavby nebo její etapy odprodám dotčenou část mého pozemku potřebnou pro tuto stavbu nebo umožním její realizaci.
- ☐ Předběžně souhlasím s tím, že v případě realizace stavby nebo její etapy odprodám dotčenou část mého pozemku potřebnou pro tuto stavbu nebo umožním její realizaci, avšak za těchto podmínek: *že budou odlopueny všechny pozemky dotčené stavbou, za cenu odpovídající významu stavby.*
- ☐ S prodejem částí mého pozemku pro tuto stavbu nesouhlasím či realizaci této stavby nestrpím, a to z těchto důvodů:

Pro usnadnění další komunikace uvádím další kontakty na mou osobu:

Aktuální adresa: *783 16 Dolany 213*

Telefon: *724 758 537*


E-mail:

V *Dolanech* dne *14. 5. 2013*

Brückner Miroslav
Podpis vlastníka

Tento dokument slouží investorovi akce – Povodí Moravy, s.p. ke zjištění realizovatelnosti akce a je prvním krokem v komunikaci s vlastníkem pozemku. Tento dokument není smlouvou o smlouvě budoucí a předběžný souhlas zde uvedený není právně vymahatelný.

PŘEDBĚŽNÉ VYJÁDRĚNÍ VLASTNÍKA POZEMKU



Jméno a příjmení: Dušková Eva

Bydliště: Ječmínkova 648/6a, 779 00 Olomouc

Prohlašuji, že jsem vlastníkem (spoluvlastníkem) pozemku:

p.č. dle KN	Zapsaný na LV	Druh pozemku	Vlastnický podíl	Způsob dotčení viz situace	k.ú.
1909/4 1964/12 1742/3	335	Vodní plocha Ostatní plocha Trv.trav.porost	1/3	SO 02.4	Holice u Olomouce

Byl/a jsem seznámen/a se záměrem akce „Morava – ř.km 226,400 – 231,800 přírodě blízká protipovodňová opatření“, jejímž investorem je Povodí Moravy s.p.

Byl/a jsem seznámen/a s tím, že plánovaný záměr se dotkne výše uvedeného pozemku v mém vlastnictví (spoluvlastnictví), respektive jeho části.

Byl/a jsem seznámen/a s tím, že mám možnost prodat do vlastnictví Povodí Moravy s.p. dotčenou část mého pozemků za cenu stanovenou znaleckým posudkem v souladu s platnou vyhláškou o oceňování majetku. Dle výměru MF č. 01/2010 je stanovena minimální cena pro pozemky přímo dotčené stavbou přírodě blízkého protipovodňového opatření 60 Kč/m² a pro pozemky ve funkčním celku s touto stavbou 30 Kč/m².

S realizací výše uvedené akce (prosím označte Vámi zvolenou variantu)

- ☒ Předběžně souhlasím s tím, že v případě realizace stavby nebo její etapy odprodám dotčenou část mého pozemku potřebnou pro tuto stavbu nebo umožním její realizaci.
- ☐ Předběžně souhlasím s tím, že v případě realizace stavby nebo její etapy odprodám dotčenou část mého pozemku potřebnou pro tuto stavbu nebo umožním její realizaci, avšak za těchto podmínek:
- ☐ S prodejem části mého pozemku pro tuto stavbu nesouhlasím či realizaci této stavby nestrpím, a to z těchto důvodů:

Pro usnadnění další komunikace uvádím další kontakty na mou osobu:

Aktuální adresa: Ječmínkova 6A - Olomouc - Holice

Telefon:

E-mail: 776 260 596

PSČ: 783 81

v Olomouci dne 10.5.2013

Dušková Eva

Podpis vlastníka

Tento dokument slouží investorovi akce – Povodí Moravy, s.p. ke zjištění realizovatelnosti akce a je prvním krokem v komunikaci s vlastníkem pozemku. Tento dokument není smlouvou o smlouvě budoucí a předběžný souhlas zde uvedený není právně vymahatelný.

PŘEDBĚŽNÉ VYJÁDŘENÍ VLASTNÍKA POZEMKU



Jméno a příjmení:

Gofroj Václav

Bydliště:

Hamerská 198/5 , 779 00 Olomouc

Prohlašuji, že jsem vlastníkem (spoluvlastníkem) pozemku:

p.č. dle KN	Zapsaný na LV	Druh pozemku	Vlastnický podíl	Způsob dotčení viz situace	k.ú.
1741/6 1964/3	1405	Orná půda Ostatní plocha	1/2	SO 02.4	Holice u Olomouce

Byl/a jsem seznámen/a se záměrem akce „Morava – ř.km 226,400 – 231,800 přírodě blízká protipovodňová opatření“, jejímž investorem je Povodí Moravy s.p.

Byl/a jsem seznámen/a s tím, že plánovaný záměr se dotkne výše uvedeného pozemku v mém vlastnictví (spoluvlastnictví), respektive jeho části.

Byl/a jsem seznámen/a s tím, že mám možnost prodat do vlastnictví Povodí Moravy s.p. dotčenou část mého pozemků za cenu stanovenou znaleckým posudkem v souladu s platnou vyhláškou o oceňování majetku. Dle výměru MF č. 01/2010 je stanovena minimální cena pro pozemky přímo dotčené stavbou přírodě blízkého protipovodňového opatření 60 Kč/m² a pro pozemky ve funkčním celku s touto stavbou 30 Kč/ m².

S realizací výše uvedené akce (prosím označte Vámi zvolenou variantu)

☐ Předběžně souhlasím s tím, že v případě realizace stavby nebo její etapy odprodám dotčenou část mého pozemku potřebnou pro tuto stavbu nebo umožním její realizaci.

☒ Předběžně souhlasím s tím, že v případě realizace stavby nebo její etapy odprodám dotčenou část mého pozemku potřebnou pro tuto stavbu nebo umožním její realizaci, avšak za těchto podmínek:

Gofroj Václav nar. 25. 9. 1896
zemřel. 17. 4. 1965
Janhona 'Dachmíra' - roz. Gofrojová 24. 12. 1927

☒ S prodejem části mého pozemku pro tuto stavbu nesouhlasím či realizaci této stavby nestrpím, a to z těchto důvodů:

Pro usnadnění další komunikace uvádím další kontakty na mou osobu:

Aktuální adresa:

Telefon:

E-mail:

ještě adresa zemřelého Gofroje Václava

V Olomouci dne 15. 6. 2013

Janhona 'Dachmíra'
Podpis vlastníka

Tento dokument slouží investorovi akce – Povodí Moravy, s.p. ke zjištění realizovatelnosti akce a je prvním krokem v komunikaci s vlastníkem pozemku. Tento dokument není smlouvou o smlouvě budoucí a předběžný souhlas zde uvedený není právně vymahatelný.

PŘEDBĚŽNÉ VYJÁDRĚNÍ VLASTNÍKA POZEMKU

Jméno a příjmení:

Gofrojová Anna

Bydliště:

Hamerská 198/5 , 779 00 Olomouc



Prohlašuji, že jsem vlastníkem (spoluvlastníkem) pozemku:

p.č. dle KN	Zapsaný na LV	Druh pozemku	Vlastnický podíl	Způsob dotčení viz situace	k.ú.
1741/6 1964/3	1405	Orná půda Ostatní plocha	1/2	SO 02.4	Holice u Olomouce

Byl/a jsem seznámen/a se záměrem akce „Morava – ř.km 226,400 – 231,800 přírodě blízká protipovodňová opatření“, jejímž investorem je Povodí Moravy s.p.

Byl/a jsem seznámen/a s tím, že plánovaný záměr se dotkne výše uvedeného pozemku v mém vlastnictví (spoluvlastnictví), respektive jeho části.

Byl/a jsem seznámen/a s tím, že mám možnost prodat do vlastnictví Povodí Moravy s.p. dotčenou část mého pozemků za cenu stanovenou znaleckým posudkem v souladu s platnou vyhláškou o oceňování majetku. Dle výměru MF č. 01/2010 je stanovena minimální cena pro pozemky přímo dotčené stavbou přírodě blízkého protipovodňového opatření 60 Kč/m² a pro pozemky ve funkčním celku s touto stavbou 30 Kč/m².

S realizací výše uvedené akce (prosím označte Vámi zvolenou variantu)

☐ Předběžně souhlasím s tím, že v případě realizace stavby nebo její etapy odprodám dotčenou část mého pozemku potřebnou pro tuto stavbu nebo umožním její realizaci.

☒ Předběžně souhlasím s tím, že v případě realizace stavby nebo její etapy odprodám dotčenou část mého pozemku potřebnou pro tuto stavbu nebo umožním její realizaci, avšak za těchto podmínek:

Gofrojová Anna nar. 3.6.1901

Hamerská 198/5 - roz. Gofrojová 24.12.1927
zemřela 14.10.1985

☒ S prodejem části mého pozemku pro tuto stavbu nesouhlasím či realizaci této stavby nestrpím, a to z těchto důvodů:

Pro usnadnění další komunikace uvádím další kontakty na mou osobu:

Aktuální adresa:

Telefon: 585 310 314

E-mail:

jest dceřa zemřelí Gofrojové Anny

V Olomouci dne 15.6.2013

Hamerská 198/5


Podpis vlastníka

Tento dokument slouží investorovi akce – Povodí Moravy, s.p. ke zjištění realizovatelnosti akce a je prvním krokem v komunikaci s vlastníkem pozemku. Tento dokument není smlouvou o smlouvě budoucí a předběžný souhlas zde uvedený není právně vymahatelný.

PŘEDBĚŽNÉ VYJÁDRĚNÍ VLASTNÍKA POZEMKU

Jméno a příjmení: **Hladíková Ludmila**

Bydliště: **Valdenská 486/17, 779 00 Olomouc**



Prohlašuji, že jsem vlastníkem (spoluvlastníkem) pozemku:

p.č. dle KN	Zapsaný na LV	Druh pozemku	Vlastnický podíl	Způsob dotčení viz situace	k.ú.
1741/3	881	Orná půda	1/2	SO 02.4	Holice u Olomouce

Byl/a jsem seznámen/a se záměrem akce „Morava – ř.km 226,400 – 231,800 přírodě blízká protipovodňová opatření“, jejímž investorem je Povodí Moravy s.p.

Byl/a jsem seznámen/a s tím, že plánovaný záměr se dotkne výše uvedeného pozemku v mém vlastnictví (spoluvlastnictví), respektive jeho části.

Byl/a jsem seznámen/a s tím, že mám možnost prodat do vlastnictví Povodí Moravy s.p. dotčenou část mého pozemků za cenu stanovenou znaleckým posudkem v souladu s platnou vyhláškou o oceňování majetku. Dle výměru MF č. 01/2010 je stanovena minimální cena pro pozemky přímo dotčené stavbou přírodě blízkého protipovodňového opatření 60 Kč/m² a pro pozemky ve funkčním celku s touto stavbou 30 Kč/ m².

S realizací výše uvedené akce (prosím označte Vámi zvolenou variantu)

- ☐ Předběžně souhlasím s tím, že v případě realizace stavby nebo její etapy odprodám dotčenou část mého pozemku potřebnou pro tuto stavbu nebo umožním její realizaci.

- ☒ Předběžně souhlasím s tím, že v případě realizace stavby nebo její etapy odprodám dotčenou část mého pozemku potřebnou pro tuto stavbu nebo umožním její realizaci, avšak za těchto podmínek:

Souhlasím s odprodejem pozemku, umožním realizaci stavby, ale pokud možno, za vyšší cenu než 100 Kč/m².

- ☐ S prodejem části mého pozemku pro tuto stavbu nesouhlasím či realizaci této stavby nestrpím, a to z těchto důvodů:

Pro usnadnění další komunikace uvádím další kontakty na mou osobu:

Aktuální adresa:

Telefon:

E-mail:

V *Olomouci* dne *25.6.2013*.

Hladíková Ludmila
Podpis vlastníka

Tento dokument slouží investorovi akce – Povodí Moravy, s.p. ke zjištění realizovatelnosti akce a je prvním krokem v komunikaci s vlastníkem pozemku. Tento dokument není smlouvou o smlouvě budoucí a předběžný souhlas zde uvedený není právně vymahatelný.

- 7 - 06 - 2013

došlo dne:

PŘEDBĚŽNÉ VYJÁDRĚNÍ VLASTNÍKA POZEMKU

Jméno a příjmení: **Hladký Raimund Ing.**Bydliště: **Hellerova 458/5, 779 00 Olomouc**

Prohlašuji, že jsem vlastníkem (spoluvlastníkem) pozemku:

p.č. dle KN	Zapsaný na LV	Druh pozemku	Vlastnický podíl	Způsob dotčení viz situace	k.ú.
1964/11 1909/3 1742/2 1964/10	155	Ostatní plocha Vodní plocha Trv.trav.porost Ostatní plocha	1/2	SO 02.4	Holice u Olomouce

Byl/a jsem seznámen/a se záměrem akce „Morava – ř.km 226,400 – 231,800 přírodě blízká protipovodňová opatření“, jejímž investorem je Povodí Moravy s.p.

Byl/a jsem seznámen/a s tím, že plánovaný záměr se dotkne výše uvedeného pozemku v mém vlastnictví (spoluvlastnictví), respektive jeho části.

Byl/a jsem seznámen/a s tím, že mám možnost prodat do vlastnictví Povodí Moravy s.p. dotčenou část mého pozemků za cenu stanovenou znaleckým posudkem v souladu s platnou vyhláškou o oceňování majetku. Dle výměru MF č. 01/2010 je stanovena minimální cena pro pozemky přímo dotčené stavbou přírodě blízkého protipovodňového opatření 60 Kč/m² a pro pozemky ve funkčním celku s touto stavbou 30 Kč/m².

S realizací výše uvedené akce (prosím označte Vámi zvolenou variantu)

- ☐ Předběžně souhlasím s tím, že v případě realizace stavby nebo její etapy odprodám dotčenou část mého pozemku potřebnou pro tuto stavbu nebo umožním její realizaci.
- ☐ Předběžně souhlasím s tím, že v případě realizace stavby nebo její etapy odprodám dotčenou část mého pozemku potřebnou pro tuto stavbu nebo umožním její realizaci, avšak za těchto podmínek:

Souhlasím s prodejem celé parcely za ceny platné v době prodeje.

- ☐ S prodejem části mého pozemku pro tuto stavbu nesouhlasím či realizaci této stavby nestrpím, a to z těchto důvodů:

Pro usnadnění další komunikace uvádím další kontakty na mou osobu:

Aktuální adresa:

Telefon:

E-mail:

V *Olomouce* dne *3.5.2013*

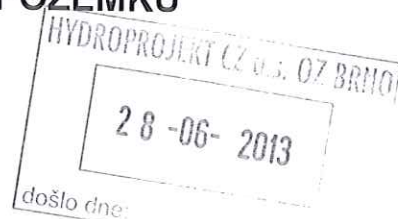
[Podpis]

Podpis vlastníka

Tento dokument slouží investorovi akce – Povodí Moravy, s.p. ke zjištění realizovatelnosti akce a je prvním krokem v komunikaci s vlastníkem pozemku. Tento dokument není smlouvou o smlouvě budoucí a předběžný souhlas zde uvedený není právně vymahatelný.

PŘEDBĚŽNÉ VYJÁDRĚNÍ VLASTNÍKA POZEMKU

Jméno a příjmení: **Korbelová Ilona**
 Bydliště: **Sudova 27/17, 779 00 Olomouc**



Prohlašuji, že jsem vlastníkem (spoluvlastníkem) pozemku:

p.č. dle KN	Zapsaný na LV	Druh pozemku	Vlastnický podíl	Způsob dotčení viz situace	k.ú.
1736/55	983	Orná půda	Vlast.	SO 02.4	Holice u Olomouce

Byl/a jsem seznámen/a se záměrem akce „Morava – ř.km 226,400 – 231,800 přírodě blízká protipovodňová opatření“, jejímž investorem je Povodí Moravy s.p.

Byl/a jsem seznámen/a s tím, že plánovaný záměr se dotkne výše uvedeného pozemku v mém vlastnictví (spoluvlastnictví), respektive jeho části.

Byl/a jsem seznámen/a s tím, že mám možnost prodat do vlastnictví Povodí Moravy s.p. dotčenou část mého pozemku za cenu stanovenou znaleckým posudkem v souladu s platnou vyhláškou o oceňování majetku. Dle výměru MF č. 01/2010 je stanovena minimální cena pro pozemky přímo dotčené stavbou přírodě blízkého protipovodňového opatření 60 Kč/m² a pro pozemky ve funkčním celku s touto stavbou 30 Kč/ m².

S realizací výše uvedené akce (prosím označte Vámi zvolenou variantu)

☐ Předběžně souhlasím s tím, že v případě realizace stavby nebo její etapy odprodám dotčenou část mého pozemku potřebnou pro tuto stavbu nebo umožním její realizaci.

☒ Předběžně souhlasím s tím, že v případě realizace stavby nebo její etapy odprodám dotčenou část mého pozemku potřebnou pro tuto stavbu nebo umožním její realizaci, avšak za těchto podmínek:

MÁM ZAŽÁDÁNO O SMĚNU POZEMKU ZA POZEMEK
 VE VLASTNICTVÍ STATUTÁRNÍHO MĚSTA OLMOUCE

☐ S prodejem části mého pozemku pro tuto stavbu nesouhlasím či realizaci této stavby nestrpím, a to z těchto důvodů:

Pro usnadnění další komunikace uvádím další kontakty na mou osobu:

Aktuální adresa:

Telefon:

E-mail:

V OLMOUCE dne 24.6.2013

Podpis vlastníka

Tento dokument slouží investorovi akce – Povodí Moravy, s.p. ke zjištění realizovatelnosti akce a je prvním krokem v komunikaci s vlastníkem pozemku. Tento dokument není smlouvou o smlouvě budoucí a předběžný souhlas zde uvedený není právně vymahatelný.

- 7 -06- 2013

PŘEDBĚŽNÉ VYJÁDRĚNÍ VLASTNÍKA POZEMKU

došlo dne:

Jméno a příjmení: **Kratochvílová Kristýna**Bydliště: **Peřinova 154/25, 779 00 Olomouc**

Prohlašuji, že jsem vlastníkem (spoluvlastníkem) pozemku:

p.č. dle KN	Zapsaný na LV	Druh pozemku	Vlastnický podíl	Způsob dotčení viz situace	k.ú.
1964/11 1909/3 1742/2 1964/10	155	Ostatní plocha Vodní plocha Trv.trav.porost Ostatní plocha	1/2	SO 02.4	Holice u Olomouce

Byl/a jsem seznámen/a se záměrem akce „Morava – ř.km 226,400 – 231,800 přírodě blízká protipovodňová opatření“, jejímž investorem je Povodí Moravy s.p.

Byl/a jsem seznámen/a s tím, že plánovaný záměr se dotkne výše uvedeného pozemku v mém vlastnictví (spoluvlastnictví), respektive jeho části.

Byl/a jsem seznámen/a s tím, že mám možnost prodat do vlastnictví Povodí Moravy s.p. dotčenou část mého pozemků za cenu stanovenou znaleckým posudkem v souladu s platnou vyhláškou o oceňování majetku. Dle výměru MF č. 01/2010 je stanovena minimální cena pro pozemky přímo dotčené stavbou přírodě blízkého protipovodňového opatření 60 Kč/m² a pro pozemky ve funkčním celku s touto stavbou 30 Kč/m².

S realizací výše uvedené akce (prosím označte Vámi zvolenou variantu)

- ☐ Předběžně souhlasím s tím, že v případě realizace stavby nebo její etapy odprodám dotčenou část mého pozemku potřebnou pro tuto stavbu nebo umožním její realizaci.
- ☐ Předběžně souhlasím s tím, že v případě realizace stavby nebo její etapy odprodám dotčenou část mého pozemku potřebnou pro tuto stavbu nebo umožním její realizaci, avšak za těchto podmínek:

Souhlasím s prodejem celé parcely za ceny platné v době prodeje.

- ☐ S prodejem části mého pozemku pro tuto stavbu nesouhlasím či realizaci této stavby nestrpím, a to z těchto důvodů:

Pro usnadnění další komunikace uvádím další kontakty na mou osobu:

Aktuální adresa:

Telefon:

E-mail:

V *Olomouci* dne *24.5.2013*

Kratochvílová
Podpis vlastníka

Tento dokument slouží investorovi akce – Povodí Moravy, s.p. ke zjištění realizovatelnosti akce a je prvním krokem v komunikaci s vlastníkem pozemku. Tento dokument není smlouvou o smlouvě budoucí a předběžný souhlas zde uvedený není právně vymahatelný.

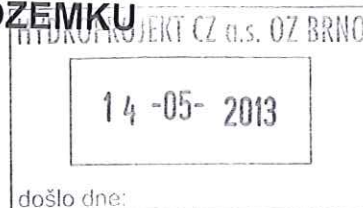
PŘEDBĚŽNÉ VYJÁDRĚNÍ VLASTNÍKA POZEMKU

Jméno a příjmení:

Musilová Jaroslava

Bydliště:

Radkovská 605/11, 153 00 Praha



Prohlašuji, že jsem vlastníkem (spoluvlastníkem) pozemku:

p.č. dle KN	Zapsaný na LV	Druh pozemku	Vlastnický podíl	Způsob dotčení viz situace	k.ú.
1909/4 1964/12 1742/3	335	Vodní plocha Ostatní plocha Trv.trav.porost	1/3	SO 02.4	Holice u Olomouce

Byl/a jsem seznámen/a se záměrem akce „Morava – ř.km 226,400 – 231,800 přírodě blízká protipovodňová opatření“, jejímž investorem je Povodí Moravy s.p.

Byl/a jsem seznámen/a s tím, že plánovaný záměr se dotkne výše uvedeného pozemku v mém vlastnictví (spoluvlastnictví), respektive jeho části.

Byl/a jsem seznámen/a s tím, že mám možnost prodat do vlastnictví Povodí Moravy s.p. dotčenou část mého pozemků za cenu stanovenou znaleckým posudkem v souladu s platnou vyhláškou o oceňování majetku. Dle výměru MF č. 01/2010 je stanovena minimální cena pro pozemky přímo dotčené stavbou přírodě blízkého protipovodňového opatření 60 Kč/m² a pro pozemky ve funkčním celku s touto stavbou 30 Kč/m².

S realizací výše uvedené akce (prosím označte Vámi zvolenou variantu)

- ☒ Předběžně souhlasím s tím, že v případě realizace stavby nebo její etapy odprodám dotčenou část mého pozemku potřebnou pro tuto stavbu nebo umožním její realizaci.
- ☐ Předběžně souhlasím s tím, že v případě realizace stavby nebo její etapy odprodám dotčenou část mého pozemku potřebnou pro tuto stavbu nebo umožním její realizaci, avšak za těchto podmínek:
- ☐ S prodejem části mého pozemku pro tuto stavbu nesouhlasím či realizaci této stavby nestrpím, a to z těchto důvodů:

Pro usnadnění další komunikace uvádím další kontakty na mou osobu:

Aktuální adresa:

Telefon: 739941547

E-mail:

V Praze dne 13.5.2013

Podpis vlastníka

Tento dokument slouží investorovi akce – Povodí Moravy, s.p. ke zjištění realizovatelnosti akce a je prvním krokem v komunikaci s vlastníkem pozemku. Tento dokument není smlouvou o smlouvě budoucí a předběžný souhlas zde uvedený není právně vymahatelný.

PŘEDBĚŽNÉ VYJÁDRĚNÍ VLASTNÍKA POZEMKU

Jméno a příjmení:

Slaný Ivo

Bydliště:

Kmochova 988/6, 779 00 Olomouc

Prohlašuji, že jsem vlastníkem (spoluvlastníkem) pozemku:

p.č. dle KN	Zapsaný na LV	Druh pozemku	Vlastnický podíl	Způsob dotčení viz situace	k.ú.
1741/2 1964/2 1740/6 1741/4	354	Orná půda Ostatní plocha Trv.trav.porost Orná půda	1/6	SO 02.4	Holice u Olomouce

Byl/a jsem seznámen/a se záměrem akce „Morava – ř.km 226,400 – 231,800 přírodě blízká protipovodňová opatření“, jejímž investorem je Povodí Moravy s.p.

Byl/a jsem seznámen/a s tím, že plánovaný záměr se dotkne výše uvedeného pozemku v mém vlastnictví (spoluvlastnictví), respektive jeho části.

Byl/a jsem seznámen/a s tím, že mám možnost prodat do vlastnictví Povodí Moravy s.p. dotčenou část mého pozemku za cenu stanovenou znaleckým posudkem v souladu s platnou vyhláškou o oceňování majetku. Dle výměru MF č. 01/2010 je stanovena minimální cena pro pozemky přímo dotčené stavbou přírodě blízkého protipovodňového opatření 60 Kč/m² a pro pozemky ve funkčním celku s touto stavbou 30 Kč/m².

S realizací výše uvedené akce (prosím označte Vámi zvolenou variantu)

- ☐ Předběžně souhlasím s tím, že v případě realizace stavby nebo její etapy odprodám dotčenou část mého pozemku potřebnou pro tuto stavbu nebo umožním její realizaci.
- ☐ Předběžně souhlasím s tím, že v případě realizace stavby nebo její etapy odprodám dotčenou část mého pozemku potřebnou pro tuto stavbu nebo umožním její realizaci, avšak za těchto podmínek:

Jsem pro odprodej, pokud bude cena odpovídat důležitosti stavby.

- ☐ S prodejem části mého pozemku pro tuto stavbu nesouhlasím či realizaci této stavby nestrpím, a to z těchto důvodů:

Pro usnadnění další komunikace uvádím další kontakty na mou osobu:

Aktuální adresa: STEJNÁ

Telefon:

E-mail:

604 430 665 / 725 681 870

V OLMOUCI dne 7.5.2013

[Podpis]

Podpis vlastníka

Tento dokument slouží investorovi akce – Povodí Moravy, s.p. ke zjištění realizovatelnosti akce a je prvním krokem v komunikaci s vlastníkem pozemku. Tento dokument není smlouvou o smlouvě budoucí a předběžný souhlas zde uvedený není právně vymahatelný.

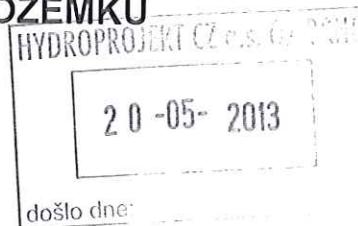
PŘEDBĚŽNÉ VYJÁDRĚNÍ VLASTNÍKA POZEMKU

Jméno a příjmení:

Slaný Pavel

Bydliště:

Osmek 516/1, 750 02 Přerov



Prohlašuji, že jsem vlastníkem (spoluvlastníkem) pozemku:

p.č. dle KN	Zapsaný na LV	Druh pozemku	Vlastnický podíl	Způsob dotčení viz situace	k.ú.
1741/2 1964/2 1740/6 1741/4	354	Orná půda Ostatní plocha Trv.trav.porost Orná půda	1/6	SO 02.4	Holice u Olomouce

Byl/a jsem seznámen/a se záměrem akce „Morava – ř.km 226,400 – 231,800 přírodě blízká protipovodňová opatření“, jejímž investorem je Povodí Moravy s.p.

Byl/a jsem seznámen/a s tím, že plánovaný záměr se dotkne výše uvedeného pozemku v mém vlastnictví (spoluvlastnictví), respektive jeho části.

Byl/a jsem seznámen/a s tím, že mám možnost prodat do vlastnictví Povodí Moravy s.p. dotčenou část mého pozemků za cenu stanovenou znaleckým posudkem v souladu s platnou vyhláškou o oceňování majetku. Dle výměru MF č. 01/2010 je stanovena minimální cena pro pozemky přímo dotčené stavbou přírodě blízkého protipovodňového opatření 60 Kč/m² a pro pozemky ve funkčním celku s touto stavbou 30 Kč/m².

S realizací výše uvedené akce (prosím označte Vámi zvolenou variantu)

- ☒ Předběžně souhlasím s tím, že v případě realizace stavby nebo její etapy odprodám dotčenou část mého pozemku potřebnou pro tuto stavbu nebo umožním její realizaci.
- ☒ Předběžně souhlasím s tím, že v případě realizace stavby nebo její etapy odprodám dotčenou část mého pozemku potřebnou pro tuto stavbu nebo umožním její realizaci, avšak za těchto podmínek:

☒ S prodejem části mého pozemku pro tuto stavbu nesouhlasím či realizaci této stavby nestrpím, a to z těchto důvodů:

Pro usnadnění další komunikace uvádím další kontakty na mou osobu:

Aktuální adresa: PAVEL SLANÝ OSMEK 1 PŘEROV 75002
Telefon: 737939676
E-mail:

V PŘEROV dne 18.5.2013

Podpis vlastníka

Tento dokument slouží investorovi akce – Povodí Moravy, s.p. ke zjištění realizovatelnosti akce a je prvním krokem v komunikaci s vlastníkem pozemku. Tento dokument není smlouvou o smlouvě budoucí a předběžný souhlas zde uvedený není právně vymahatelný.


PŘEDBĚŽNÉ VYJÁDRĚNÍ VLASTNÍKA POZEMKU

Jméno a příjmení:

Slaný Petr

Bydliště:

Notečská 564/10, 181 00 Praha 8



Prohlašuji, že jsem vlastníkem (spoluvlastníkem) pozemku:

p.č. dle KN	Zapsaný na LV	Druh pozemku	Vlastnický podíl	Způsob dotčení viz situace	k.ú.
1741/2 1964/2 1740/6 1741/4	354	Orná půda Ostatní plocha Trv.trav.porost Orná půda	1/6	SO 02.4	Holice u Olomouce

Byl/a jsem seznámen/a se záměrem akce „Morava – ř.km 226,400 – 231,800 přírodě blízká protipovodňová opatření“, jejímž investorem je Povodí Moravy s.p.

Byl/a jsem seznámen/a s tím, že plánovaný záměr se dotkne výše uvedeného pozemku v mém vlastnictví (spoluvlastnictví), respektive jeho části.

Byl/a jsem seznámen/a s tím, že mám možnost prodat do vlastnictví Povodí Moravy s.p. dotčenou část mého pozemků za cenu stanovenou znaleckým posudkem v souladu s platnou vyhláškou o oceňování majetku. Dle výměru MF č. 01/2010 je stanovena minimální cena pro pozemky přímo dotčené stavbou přírodě blízkého protipovodňového opatření 60 Kč/m² a pro pozemky ve funkčním celku s touto stavbou 30 Kč/ m².

S realizací výše uvedené akce (prosím označte Vámi zvolenou variantu)

- ☒ Předběžně souhlasím s tím, že v případě realizace stavby nebo její etapy odprodám dotčenou část mého pozemku potřebnou pro tuto stavbu nebo umožním její realizaci.
- ☐ Předběžně souhlasím s tím, že v případě realizace stavby nebo její etapy odprodám dotčenou část mého pozemku potřebnou pro tuto stavbu nebo umožním její realizaci, avšak za těchto podmínek:

- ☐ S prodejem částí mého pozemku pro tuto stavbu nesouhlasím či realizaci této stavby nestrpím, a to z těchto důvodů:

Pro usnadnění další komunikace uvádím další kontakty na mou osobu:

Aktuální adresa:

NOTEČSKÁ 564

Telefon:

723 446 973

E-mail:

V PRAZE dne 10.5.2013

Podpis vlastníka

Tento dokument slouží investorovi akce – Povodí Moravy, s.p. ke zjištění realizovatelnosti akce a je prvním krokem v komunikaci s vlastníkem pozemku. Tento dokument není smlouvou o smlouvě budoucí a předběžný souhlas zde uvedený není právně vymahatelný.

PŘEDBĚŽNÉ VYJÁDRĚNÍ VLASTNÍKA POZEMKU

Jméno a příjmení:


Spurná Dana

Bydliště:

Hněvoťín č.p. 360, 783 47 Hněvoťín

Prohlašuji, že jsem vlastníkem (spoluvlastníkem) pozemku:

p.č. dle KN	Zapsaný na LV	Druh pozemku	Vlastnický podíl	Způsob dotčení viz situace	k.ú.
1741/5	2574	Orná půda	Vlast.	SO 02.4	Holice u Olomouce



Byl/a jsem seznámen/a se záměrem akce „Morava – ř.km 226,400 – 231,800 přírodě blízká protipovodňová opatření“, jejímž investorem je Povodí Moravy s.p.

Byl/a jsem seznámen/a s tím, že plánovaný záměr se dotkne výše uvedeného pozemku v mém vlastnictví (spoluvlastnictví), respektive jeho části.

Byl/a jsem seznámen/a s tím, že mám možnost prodat do vlastnictví Povodí Moravy s.p. dotčenou část mého pozemků za cenu stanovenou znaleckým posudkem v souladu s platnou vyhláškou o oceňování majetku. Dle výměru MF č. 01/2010 je stanovena minimální cena pro pozemky přímo dotčené stavbou přírodě blízkého protipovodňového opatření 60 Kč/m² a pro pozemky ve funkčním celku s touto stavbou 30 Kč/ m².

S realizací výše uvedené akce (prosím označte Vámi zvolenou variantu)

- ☐ Předběžně souhlasím s tím, že v případě realizace stavby nebo její etapy odprodám dotčenou část mého pozemku potřebnou pro tuto stavbu nebo umožním její realizaci.
- ☐ Předběžně souhlasím s tím, že v případě realizace stavby nebo její etapy odprodám dotčenou část mého pozemku potřebnou pro tuto stavbu nebo umožním její realizaci, avšak za těchto podmínek:

- ☐ S prodejem části mého pozemku pro tuto stavbu nesouhlasím či realizaci této stavby nestrpím, a to z těchto důvodů:

Pro usnadnění další komunikace uvádím další kontakty na mou osobu:

Aktuální adresa:

Telefon:

E-mail:

OLOMOUČ

20.5.2013

V dne

Podpis vlastníka

Tento dokument slouží investorovi akce – Povodí Moravy, s.p. ke zjištění realizovatelnosti akce a je prvním krokem v komunikaci s vlastníkem pozemku. Tento dokument není smlouvou o smlouvě budoucí a předběžný souhlas zde uvedený není právně vymahatelný.


PŘEDBĚŽNÉ VYJÁDRĚNÍ VLASTNÍKA POZEMKU

Jméno a příjmení: **Spurný Jaroslav Ing.**

Bydliště: **Hněvoťín č.p. 360, 783 47 Hněvoťín**

Prohlašuji, že jsem vlastníkem (spoluvlastníkem) pozemku:

p.č. dle KN	Zapsaný na LV	Druh pozemku	Vlastnický podíl	Způsob dotčení viz situace	k.ú.
1736/58 1736/56	1136	Orná půda Orná půda	Vlast.	SO 02.4	Holice u Olomouce



Byl/a jsem seznámen/a se záměrem akce „**Morava – ř.km 226,400 – 231,800 přírodě blízká protipovodňová opatření**“, jejímž investorem je Povodí Moravy s.p.

Byl/a jsem seznámen/a s tím, že plánovaný záměr se dotkne výše uvedeného pozemku v mém vlastnictví (spoluvlastnictví), respektive jeho části.

Byl/a jsem seznámen/a s tím, že mám možnost prodat do vlastnictví Povodí Moravy s.p. dotčenou část mého pozemků za cenu stanovenou znaleckým posudkem v souladu s platnou vyhláškou o oceňování majetku. Dle výměru MF č. 01/2010 je stanovena minimální cena pro pozemky přímo dotčené stavbou přírodě blízkého protipovodňového opatření 60 Kč/m² a pro pozemky ve funkčním celku s touto stavbou 30 Kč/m².

S realizací výše uvedené akce (prosím označte Vámi zvolenou variantu)

- ☐ Předběžně souhlasím s tím, že v případě realizace stavby nebo její etapy odprodám dotčenou část mého pozemku potřebnou pro tuto stavbu nebo umožním její realizaci.
- ☐ Předběžně souhlasím s tím, že v případě realizace stavby nebo její etapy odprodám dotčenou část mého pozemku potřebnou pro tuto stavbu nebo umožním její realizaci, avšak za těchto podmínek:

- ☐ S prodejem části mého pozemku pro tuto stavbu nesouhlasím či realizaci této stavby nestřpím, a to z těchto důvodů:

Pro usnadnění další komunikace uvádím další kontakty na mou osobu:

Aktuální adresa:

Telefon:

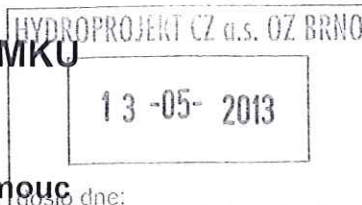
E-mail:

V Olomouci 20. 5. 2013
dne

J. Spurný
Podpis vlastníka

Tento dokument slouží investorovi akce – Povodí Moravy, s.p. ke zjištění realizovatelnosti akce a je prvním krokem v komunikaci s vlastníkem pozemku. Tento dokument není smlouvou o smlouvě budoucí a předběžný souhlas zde uvedený není právně vymahatelný.

PŘEDBĚŽNÉ VYJÁDRĚNÍ VLASTNÍKA POZEMKU



Jméno a příjmení: Švarc Alois

Bydliště: Střední novosadská 258/11, 779 00 Olomouc

Prohlašuji, že jsem vlastníkem (spoluvlastníkem) pozemku:

p.č. dle KN	Zapsaný na LV	Druh pozemku	Vlastnický podíl	Způsob dotčení viz situace	k.ú.
1964/9 1741/11 1742/4	1406	Ostatní plocha Orná půda Trv.trav.porost	Vlast.	SO 02.4	Holice u Olomouce

Byl/a jsem seznámen/a se záměrem akce „Morava – ř.km 226,400 – 231,800 přírodě blízká protipovodňová opatření“, jejímž investorem je Povodí Moravy s.p.

Byl/a jsem seznámen/a s tím, že plánovaný záměr se dotkne výše uvedeného pozemku v mém vlastnictví (spoluvlastnictví), respektive jeho části.

Byl/a jsem seznámen/a s tím, že mám možnost prodat do vlastnictví Povodí Moravy s.p. dotčenou část mého pozemků za cenu stanovenou znaleckým posudkem v souladu s platnou vyhláškou o oceňování majetku. Dle výměru MF č. 01/2010 je stanovena minimální cena pro pozemky přímo dotčené stavbou přírodě blízkého protipovodňového opatření 60 Kč/m² a pro pozemky ve funkčním celku s touto stavbou 30 Kč/m².

S realizací výše uvedené akce (prosím označte Vámi zvolenou variantu)

- ☐ Předběžně souhlasím s tím, že v případě realizace stavby nebo její etapy odprodám dotčenou část mého pozemku potřebnou pro tuto stavbu nebo umožním její realizaci.
- ☐ Předběžně souhlasím s tím, že v případě realizace stavby nebo její etapy odprodám dotčenou část mého pozemku potřebnou pro tuto stavbu nebo umožním její realizaci, avšak za těchto podmínek:

*Na této adrese pan Švarc Alois nebydlí (a v dohled-
nou dobu (cca 50. let) nebydlí). Olomouc 779 00*

*Ing. M. Dvořák, Střední novosadská
258/11
tel: 602 806 518*

- ☐ S prodejem části mého pozemku pro tuto stavbu nesouhlasím či realizaci této stavby nestrpím, a to z těchto důvodů:

Pro usnadnění další komunikace uvádím další kontakty na mou osobu:

Aktuální adresa:

Telefon:

E-mail:

V dne

Podpis vlastníka

Tento dokument slouží investorovi akce – Povodí Moravy, s.p. ke zjištění realizovatelnosti akce a je prvním krokem v komunikaci s vlastníkem pozemku. Tento dokument není smlouvou o smlouvě budoucí a předběžný souhlas zde uvedený není právně vymahatelný.

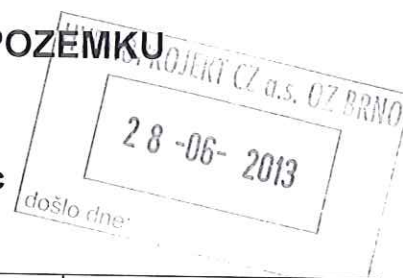
PŘEDBĚŽNÉ VYJÁDRĚNÍ VLASTNÍKA POZEMKU

Jméno a příjmení:

Švarc Jan

Bydliště:

Keplerova 109/11, 779 00 Olomouc



Prohlašuji, že jsem vlastníkem (spoluvlastníkem) pozemku:

p.č. dle KN	Zapsaný na LV	Druh pozemku	Vlastnický podíl	Způsob dotčení viz situace	k.ú.
1964/8 1909/2 1742/1 1741/9	544	Ostatní plocha Vodní plocha Trv.trav.porost Orná půda	1/2	SO 02.4	Holice u Olomouce

Byl/a jsem seznámen/a se záměrem akce „Morava – ř.km 226,400 – 231,800 přírodě blízká protipovodňová opatření“, jejímž investorem je Povodí Moravy s.p.

Byl/a jsem seznámen/a s tím, že plánovaný záměr se dotkne výše uvedeného pozemku v mém vlastnictví (spoluvlastnictví), respektive jeho části.

Byl/a jsem seznámen/a s tím, že mám možnost prodat do vlastnictví Povodí Moravy s.p. dotčenou část mého pozemků za cenu stanovenou znaleckým posudkem v souladu s platnou vyhláškou o oceňování majetku. Dle výměru MF č. 01/2010 je stanovena minimální cena pro pozemky přímo dotčené stavbou přírodě blízkého protipovodňového opatření 60 Kč/m² a pro pozemky ve funkčním celku s touto stavbou 30 Kč/m².

S realizací výše uvedené akce (prosím označte Vámi zvolenou variantu)

- ☐ Předběžně souhlasím s tím, že v případě realizace stavby nebo její etapy odprodám dotčenou část mého pozemku potřebnou pro tuto stavbu nebo umožním její realizaci.
- ☐ Předběžně souhlasím s tím, že v případě realizace stavby nebo její etapy odprodám dotčenou část mého pozemku potřebnou pro tuto stavbu nebo umožním její realizaci, avšak za těchto podmínek:

2a 3x větší cenu m².

- ☐ S prodejem části mého pozemku pro tuto stavbu nesouhlasím či realizaci této stavby nestrpím, a to z těchto důvodů:

Pro usnadnění další komunikace uvádím další kontakty na mou osobu:

Aktuální adresa:

Telefon:

E-mail: hanzl.svarc@seznam.cz

V Holice dne 26.06.2013

Švarc Jan

Podpis vlastníka

Tento dokument slouží investorovi akce – Povodí Moravy, s.p. ke zjištění realizovatelnosti akce a je prvním krokem v komunikaci s vlastníkem pozemku. Tento dokument není smlouvou o smlouvě budoucí a předběžný souhlas zde uvedený není právně vymahatelný.

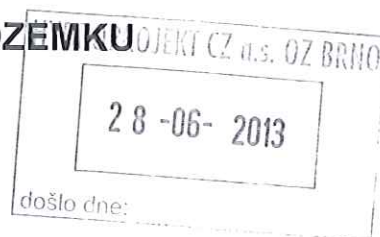
PŘEDBĚŽNÉ VYJÁDRĚNÍ VLASTNÍKA POZEMKU

Jméno a příjmení:

Švarc Petr

Bydliště:

Keplerova 109/11, 779 00 Olomouc



Prohlašuji, že jsem vlastníkem (spoluvlastníkem) pozemku:

p.č. dle KN	Zapsaný na LV	Druh pozemku	Vlastnický podíl	Způsob dotčení viz situace	k.ú.
1964/8 1909/2 1742/1 1741/9	544	Ostatní plocha Vodní plocha Trv.trav.porost Orná půda	1/2	SO 02.4	Holice u Olomouce

Byl/a jsem seznámen/a se záměrem akce „Morava – ř.km 226,400 – 231,800 přírodě blízká protipovodňová opatření“, jejímž investorem je Povodí Moravy s.p.

Byl/a jsem seznámen/a s tím, že plánovaný záměr se dotkne výše uvedeného pozemku v mém vlastnictví (spoluvlastnictví), respektive jeho části.

Byl/a jsem seznámen/a s tím, že mám možnost prodat do vlastnictví Povodí Moravy s.p. dotčenou část mého pozemků za cenu stanovenou znaleckým posudkem v souladu s platnou vyhláškou o oceňování majetku. Dle výměru MF č. 01/2010 je stanovena minimální cena pro pozemky přímo dotčené stavbou přírodě blízkého protipovodňového opatření 60 Kč/m² a pro pozemky ve funkčním celku s touto stavbou 30 Kč/ m².

S realizací výše uvedené akce (prosím označte Vámi zvolenou variantu)

- ☐ Předběžně souhlasím s tím, že v případě realizace stavby nebo její etapy odprodám dotčenou část mého pozemku potřebnou pro tuto stavbu nebo umožním její realizaci.
- ☒ Předběžně souhlasím s tím, že v případě realizace stavby nebo její etapy odprodám dotčenou část mého pozemku potřebnou pro tuto stavbu nebo umožním její realizaci, avšak za těchto podmínek:

Odprodám pozemky v mém vlastnictví o celé výměře

- pozemky přímo dotčené stavbou za 200 Kč/m²
- pozemky ostatní za 100 Kč/m²

- ☐ S prodejem části mého pozemku pro tuto stavbu nesouhlasím či realizaci této stavby nestrpím, a to z těchto důvodů:

Pro usnadnění další komunikace uvádím další kontakty na mou osobu:

Aktuální adresa: Olomouc – Holice Keplerova 109/11

Telefon: 737 190 544

E-mail:

V Holici dne 25.6.2013

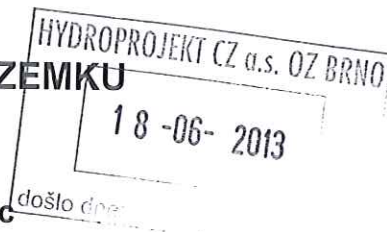
Podpis vlastníka

Tento dokument slouží investorovi akce – Povodí Moravy, s.p. ke zjištění realizovatelnosti akce a je prvním krokem v komunikaci s vlastníkem pozemku. Tento dokument není smlouvou o smlouvě budoucí a předběžný souhlas zde uvedený není právně vymahatelný.

PŘEDBĚŽNÉ VYJÁDRĚNÍ VLASTNÍKA POZEMKU

Jméno a příjmení: Tomeček Jindřich

Bydliště: Náves Svobody 58/1, 779 00 Olomouc



Prohlašuji, že jsem vlastníkem (spoluvlastníkem) pozemku:

p.č. dle KN	Zapsaný na LV	Druh pozemku	Vlastnický podíl	Způsob dotčení viz situace	k.ú.
1741/7 1964/5	123	Orná půda Ostatní plocha	Vlast.	SO 02.4	Holice u Olomouce

Byl/a jsem seznámen/a se záměrem akce „Morava – ř.km 226,400 – 231,800 přírodě blízká protipovodňová opatření“, jejímž investorem je Povodí Moravy s.p.

Byl/a jsem seznámen/a s tím, že plánovaný záměr se dotkne výše uvedeného pozemku v mém vlastnictví (spoluvlastnictví), respektive jeho části.

Byl/a jsem seznámen/a s tím, že mám možnost prodat do vlastnictví Povodí Moravy s.p. dotčenou část mého pozemků za cenu stanovenou znaleckým posudkem v souladu s platnou vyhláškou o oceňování majetku. Dle výměru MF č. 01/2010 je stanovena minimální cena pro pozemky přímo dotčené stavbou přírodě blízkého protipovodňového opatření 60 Kč/m² a pro pozemky ve funkčním celku s touto stavbou 30 Kč/m².

S realizací výše uvedené akce (prosím označte Vámi zvolenou variantu)

☒ Předběžně souhlasím s tím, že v případě realizace stavby nebo její etapy odprodám dotčenou část mého pozemku potřebnou pro tuto stavbu nebo umožním její realizaci.

☐ Předběžně souhlasím s tím, že v případě realizace stavby nebo její etapy odprodám dotčenou část mého pozemku potřebnou pro tuto stavbu nebo umožním její realizaci, avšak za těchto podmínek:

POZEMEK BUDE ZNEHODNOCEN
JAHO MÁM PRONAJATY

☐ S prodejem části mého pozemku pro tuto stavbu nesouhlasím či realizaci této stavby nestrpím, a to z těchto důvodů:

Pro usnadnění další komunikace uvádím další kontakty na mou osobu:

Aktuální adresa:

Telefon:

E-mail:

V dne 13.6.2013

Podpis vlastníka

Tento dokument slouží investorovi akce – Povodí Moravy, s.p. ke zjištění realizovatelnosti akce a je prvním krokem v komunikaci s vlastníkem pozemku. Tento dokument není smlouvou o smlouvě budoucí a předběžný souhlas zde uvedený není právně vymahatelný.

PŘEDBĚŽNÉ VYJÁDRĚNÍ VLASTNÍKA POZEMKU

Jméno a příjmení: **Vetřný Jan**

Bydliště: **Halenkov č.p. 596, 756 03 Halenkov**

Prohlašuji, že jsem vlastníkem (spoluvlastníkem) pozemku:

p.č. dle KN	Zapsaný na LV	Druh pozemku	Vlastnický podíl	Způsob dotčení viz situace	k.ú.
1741/1 1740/5 1740/4 1740/3 1740/1 1964/1	1110	Orná půda Trv.trav.porost Trv.trav.porost Trv.trav.porost Trv.trav.porost Ostatní plocha	Vlast.	SO 02.4	Holice u Olomouce

Byl/a jsem seznámen/a se záměrem akce „Morava – ř.km 226,400 – 231,800 přírodě blízká protipovodňová opatření“, jejímž investorem je Povodí Moravy s.p.

Byl/a jsem seznámen/a s tím, že plánovaný záměr se dotkne výše uvedeného pozemku v mém vlastnictví (spoluvlastnictví), respektive jeho částí.

Byl/a jsem seznámen/a s tím, že mám možnost prodat do vlastnictví Povodí Moravy s.p. dotčenou část mého pozemků za cenu stanovenou znaleckým posudkem v souladu s platnou vyhláškou o oceňování majetku. Dle výměru MF č. 01/2010 je stanovena minimální cena pro pozemky přímo dotčené stavbou přírodě blízkého protipovodňového opatření 60 Kč/m² a pro pozemky ve funkčním celku s touto stavbou 30 Kč/ m².

S realizací výše uvedené akce (prosím označte Vámi zvolenou variantu)

- ☐ Předběžně souhlasím s tím, že v případě realizace stavby nebo její etapy odprodám dotčenou část mého pozemku potřebnou pro tuto stavbu nebo umožním její realizaci.
- ☒ Předběžně souhlasím s tím, že v případě realizace stavby nebo její etapy odprodám dotčenou část mého pozemku potřebnou pro tuto stavbu nebo umožním její realizaci, avšak za těchto podmínek:

*Při případném prodeji budu požadovat
obvyklou tržní cenu.*

- ☐ S prodejem části mého pozemku pro tuto stavbu nesouhlasím či realizaci této stavby nestrpím, a to z těchto důvodů:

Pro usnadnění další komunikace uvádím další kontakty na mou osobu:

Aktuální adresa:

Telefon:

E-mail:

V *Halenkov* dne *20.6.2013*

Jan Vetřný
Podpis vlastníka

Tento dokument slouží investorovi akce – Povodí Moravy, s.p. ke zjištění realizovatelnosti akce a je prvním krokem v komunikaci s vlastníkem pozemku. Tento dokument není smlouvou o smlouvě budoucí a předběžný souhlas zde uvedený není právně vymahatelný.

ÚŘAD PRO ZASTUPOVÁNÍ STÁTU VE VĚCECH MAJETKOVÝCH
RAŠÍNOVO NÁBŘEŽÍ 390/42, 128 00 PRAHA 2
ÚZEMNÍ PRACOVISTĚ OSTRAVA

ODBOR ODLOUČENÉ PRACOVISTĚ OLOMOUČ,
JEREMENKOVA 1263/17, 772 00 OLOMOUČ



5380/OOL/2013-OOLM

Sweco Hydroprojekt a.s.
Táborská 31
14016 Praha 4

VÁŠ DOPIS ZN.:

PŘIJATO DNE: 09.05.2013

NAŠE Č.J.: UZSVM/OOL/4880/2013-OOLM

odštěpný závod Brno
Minská 18
Ing. Veronika Nováková

VYŘIZUJE: Ing. Elena Machalková

ÚTVAR: oddělení Hospodaření s majetkem

TELEFON: +420 585 510 190

E-MAIL: Elena.Machalkova@uzsvm.cz

DAT.SCHRÁNKA: c4nfs5n

DATUM: 24. 5. 2013

Morava – ř. km 226,400 – 231,800 přírodě blízká protipovodňová opatření – odpověď na žádost

Obdrželi jsme Vaši žádost ze dne 6. 5. 2013 o vyjádření k pozemkům, které jsou dotčeny návrhem výše uvedené stavby. Jedná se o pozemky parc. č. 267/20, orná půda, v k. ú. Vsisko, a parc. č. 1909/5, vodní plocha, v k. ú. Holice u Olomouce, oba zapsané na LV 60000.

Vzhledem k tomu, že investorem stavby je Povodí Moravy, s. p., budeme jednat jako organizační složka státu o podmínkách převodu příslušnosti hospodařit s předmětnými pozemky do práva hospodaření tohoto státního podniku přímo s tímto subjektem.

S pozdravem

Ing. Eva Chlopčíková
ředitelka odboru Odloučené pracoviště Olomouc

Správa silnic Olomouckého kraje, příspěvková organizace

Středisko údržby Olomouc

Lipenská 120, 772 11 Olomouc

Tel. 585 151 428, fax: 585 315 866, e-mail: olomouc@ssok.cz

Bankovní spojení: KB Olomouc, č.ú.čtu 36430811/0100

HYDROPROJEKT, a.s.
21-05-2013
došlo dne

SWECO Hydroprojekt, a.s.

Minská 1337/18
616 00 B R N O

Váš dopis zn./ze dne

Naše značka

SSOK-OL 8342 /2013-15

7.12.8/V5

Vyřizuje

Knitlová

585 151 446

Olomouc

16. 5. 2013

„Morava – ř.km 226,400 – 231,800 – přírodě blízká protipovodňová opatření“ - vyjádření

K Vaší žádosti o vyjádření k pozemkům, které jsou dotčeny návrhem stavby „Morava – ř.km 226,400 – 231,800 – přírodě blízká protipovodňová opatření“ Správa silnic Olomouckého kraje, SÚ Olomouc, která má právo hospodařit s majetkem Olomouckého kraje, sděluje, že nebude mít připomínky k prodeji částí pozemků p.č. 1204/1 ost. plocha v k.ú. Nemilany, obci Olomouc, p.č. 1921/1 ost. plocha v k.ú. Holice u Olomouce, obci Olomouc, p.č. 403 a p.č. 453/2, oba ost. plochy v k.ú. Kožušany, obci Kožušany-Tážaly a p.č. 1743 ost. plocha v k.ú. Grygov, obci Grygov. Podmínky a postup, za kterých bude uskutečněn prodej těchto částí pozemků, musí stanovit vlastník pozemků - Olomoucký kraj.

S pozdravem

Správa silnic Olomouckého kraje
příspěvková organizace
Středisko údržby Olomouc
poštovní příhrádka 37
Lipenská 120, 772 11 Olomouc

Jaroslav Kreml
vedoucí Střediska údržby Olomouc

Sídlo a kontaktní údaje organizace, zapsané v obchodním rejstříku, vedeném Krajským soudem v Ostravě v oddíle Pr, vložka 100 dnem 14.11.2002:

Správa silnic Olomouckého kraje, příspěvková organizace

Lipenská 120, 772 11 Olomouc

IČ: 70960399, DIČ: CZ70960399

Telefon: 585 170 311 Fax: 585 311 115 e-mail: ssok@ssok.cz www.ssok.cz

STÁTNÍ POZEMKOVÝ ÚŘAD

Sídlo: Husinecká 1024/11a, 130 00 Praha 3, IČ: 01312774, DIČ: CZ01312774

Adresa pro doručování: Státní pozemkový úřad, Krajský pozemkový úřad pro Olomoucký kraj,
tř. Kosmonautů 989/8, 772 00 Olomouc

Váš dopis zn.:

ze dne : 6.5.2013

Naše značka: SPÚ 211602/2013/121/Chrom

Vyřizuje: Ing. Chromčáková

tel: 585757238

fax: 585413960

datum : 22.5.2013

E-mail : h.chromcakova@spucr.cz

Sweco Hydroprojekt a.s.

odštěpný závod Brno

Ing. Nováková

Minská 18

616 00 Brno

Sdělení

Krajský pozemkový úřad pro Olomoucký kraj obdržel Vaši žádost o vyjádření k pozemkům, které jsou dotčeny návrhem stavby „Morava – ř.km 226,400 – 231,800 přírodě blízká protipovodňová opatření“.

K této Vaši žádosti sdělujeme následující :

Státní pozemkový úřad vydává souhlasy k trvalému záboru pozemků ve své příslušnosti hospodaření pouze za podmínky jejich následného majetkoprávního vypořádání. Před vydáním souhlasu je tedy nutné prověřit, zda je pozemek převoditelný.

S ohledem na ust. § 13 zákona č. 428/2012 Sb., o majetkovém vyrovnání s církvemi a náboženskými společnostmi, jsou minimálně do konce roku 2014 z převodu vyloučeny pozemky, které byly původním církevním majetkem. Tímto ustanovením je např. dotčen pozemek p.č. 287/48 KN v k.ú. Vsisko.

Jakmile bude aktuální zpracování dokumentace k územnímu řízení, zašlete prosím s dostatečnou časovou rezervou novou žádost, na základě které budou dotčené pozemky prověřeny a žádost bude postoupena našemu ústředí k vydání souhlasu s územním rozhodnutím, popř. stavebním povolením.

S pozdravem

JUDr. Roman Brnčal, LL.M.

Státní pozemkový úřad,

ředitel KPÚ pro Olomoucký kraj

za správnost : Ing. Helena Chromčáková

Stanoviska vlastníků dotčených nemovitostí**SO 02.5**


Poř.č.	Jméno, kontakt	k.ú.	urgováno	souhlas	podmínky	nesouhlas	nedoručeno
1.	Babčešenová Jana, Heyrovského 394/3, 779 00 Olomouc	Holice u Olomouce	12. 6. 2013				
2.	Baleka Vladimír Ing., Střížov 95, 783 44 Drahanovice	Holice u Olomouce			X		
3.	Baleka Zdeněk, Komenského 883/16, 779 00 Olomouc	Holice u Olomouce			X		
4.	Čech Jiří, U sokolovny 152/16, 783 01 Olomouc	Nemilany	12. 6. 2013				
5.	Dolanský Bronislav, Chelčického 1083/20, 779 00 Olomouc	Nemilany	12. 6. 2013				
6.	Eleniuková Eliška, Stará Lubovňa Zámocká 23, Slovensko	Holice u Olomouce	12. 6. 2013				
7.	Heinc Václav, Nerudova 547/2, 783 35 Horka nad Moravou	Holice u Olomouce		X			
8.	Holubík Jiří Ing., Slatinky č.p. 110, 783 42 Slatinky	Nemilany			X		
9.	Holubíková Magdalena, V potůčkách 886/2a, 679 61 Letovice	Nemilany			X		
10.	Holubíková Marie, Květná 1717/30, 792 01 Bruntál	Nemilany	12. 6. 2013		X		
11.	Horáková Jana, Na Šibeníku 574/18, Nová Ulice, 779 00 Olomouc	Nemilany		X			
12.	Hovorková Růžena, Stiborova 574/10, Neředín, 779 00 Olomouc	Nemilany			X		
13.	Janošík Miroslav, Zamlýní 339, 783 72 Velký Týnec	Nemilany		X			
14.	Kida Michal a Kidová Kateřina, Partyzánská 469/15, 779 00 Olomouc	Holice u Olomouce		X			
15.	Klimešová Jitka Ing., Sídlištní 245/18a, 165 00 Praha-Lysolaje	Holice u Olomouce			X		
16.	Knaus Zdeněk, Arbesova 189/28, 783 01 Olomouc	Nemilany	12. 6. 2013		X		
17.	Kristková Aneta, Mánesova 105, 798 58 Čechy Pod Kosířem	Nemilany		X			
18.	Mikolášek Jaroslav, Náves Svobody 28/65, 783 71 Olomouc-Holice	Holice u Olomouce	12. 6. 2013				
19.	Mikolášková Ilse, Slunečná 547/3, 783 71 Olomouc-Holice	Holice u Olomouce	12. 6. 2013				
20.	Navrátilová Jiřina, Náklo č.p. 84, 783 32 Náklo	Nemilany	12. 6. 2013	X			
21.	Novák Jan Mgr., Floriána Navrátila 588, 783 72 Velký Týnec	Holice u Olomouce	12. 6. 2013				
22.	Novák Josef, Hvězdoslavova 262/4, 783 01 Olomouc	Nemilany	12. 6. 2013				
23.	Novotná Jiřina, Keplerova 122/6, 783 71 Olomouc-Holice	Holice u Olomouce	12. 6. 2013				
24.	Novotný Pavel, Kyselovská 212/84, 783 01 Olomouc-Slavinín	Holice u Olomouce	12. 6. 2013				
25.	Novotný Václav, Partyzánská 463/27, 779 00 Olomouc-Holice	Holice u Olomouce	12. 6. 2013				

26.	Paseka Rudolf, Na Zábrání 154/15, 779 00 Olomouc-Holice	Holice u Olomouce	12. 6. 2013				
27.	Puda Vojtěch, Slavonínská 482/22, 779 00 Olomouc - Povel	Holice u Olomouce	12. 6. 2013				
28.	Rašková Miluše PaedDr., Ph.D., Dr. Emila Axmana 286, 768 11 Chropyně	Nemilany Holice u Olomouce	12. 6. 2013			X	
29.	ROMZA - Nedvězí, spol. s.r.o., U Romzy 118/21, 772 00 Olomouc	Nemilany					
30.	Rychlý Milan, Drahanovice č.p. 159, 783 44 Drahanovice	Holice u Olomouce		X			
31.	Řoutil Zdeněk, Vrbátky č.p. 59, 798 13 Vrbátky	Holice u Olomouce			X		
32.	Sklenář Viktor, Na dílkách 515/5, 779 00 Olomouc-Holice	Holice u Olomouce		X			
33.	Spurná Dana, Hněvotín č.p. 360, 783 47 Hněvotín	Holice u Olomouce			X		
34.	Spurný Ilja Mgr., Tovér č.p. 144, 783 16 Tovér	Nemilany				X	
35.	Spurný Jaroslav Ing., Hněvotín č.p. 360, 783 47 Hněvotín	Holice u Olomouce				X	
36.	Stloukalová Jarmila, U cukrovaru 582/44, 779 00 Olomouc-Holice	Holice u Olomouce		X			
37.	Stolička František, Hněvotín č.p. 117, 783 47 Hněvotín	Holice u Olomouce					
38.	Stolička Milan, Staškova 569/15, 779 00 Olomouc-Holice	Holice u Olomouce			X		
39.	Svoboda Josef, Jaselská 557/14, 783 71 Olomouc-Holice	Holice u Olomouce					
40.	Vetchný Jan, Halenkov č.p. 596, 756 03 Halenkov	Nemilany			X		
41.	Viktorjeník Čestmír JUDr., Partyzánská 752/37, 779 00 Olomouc	Holice u Olomouce					
42.	Viktorjeník Stanislav, Dělnická 1337/13, 792 01 Bruntál	Holice u Olomouce		X			
43.	Vláčilová Renáta, Kožušanská 66/16, 783 02 Olomouc	Nemilany					
44.	Vysloužil František, bratří Čapků 100/14, 779 00 Olomouc	Nemilany			X		
45.	Vysloužil Jaroslav, Sadová 385/36, Křelov, 783 36 Křelov-Břuchotín	Nemilany					
46.	Vysloužil Zdenek, Horní náměstí 583, 779 00 Olomouc	Nemilany					
47.	Vysloužilová Alena, Horní Náměstí 583, 772 00 Olomouc	Nemilany					X
48.	Zahálková Zdeňka, Náves Svobody 32/55, 779 00 Olomouc-Holice	Holice u Olomouce			X		
49.	Zdražil Vladimír, Náves Svobody 13/26, 779 00 Olomouc	Holice u Olomouce			X		
50.	Zemanová Marie Ing., Žerotínova 1273/43, Žižkov, 130 00 Praha 3	Nemilany					
51.	Zhébalová Alena, Slatinice č.p. 39, 783 42 Slatinice	Nemilany			X		
52.	Zuška Josef, Budmerice 100 Okres Bratislava Vidiok, Slovensko	Nemilany		X			
53.	Státní pozemkový úřad, Husinecká 1024/11a, 130 00 Praha	Holice u Olomouce			X		
54.	Povodí Moravy, s.p., Dřevařská 11, 602 00 Brno	Holice u Olomouce					

55.	Statutární město Olomouc, Horná náměstí 583, 771 27 Olomouc	Nemilany Holice u Olomouce					
-----	---	-------------------------------	--	--	--	--	--

PŘEDBĚŽNÉ VYJÁDRĚNÍ VLASTNÍKA POZEMKU

Jméno a příjmení: **Baleka Vladimír Ing.**
 Bydliště: **Střížov 95, 783 44 Drahanovice**



Prohlašuji, že jsem vlastníkem (spoluvlastníkem) pozemku:

p.č. dle KN	Zapsaný na LV	Druh pozemku	Vlastnický podíl	Způsob dotčení viz situace	k.ú.
1797/25	403	Orná půda	1/4	SO 02.5	Holice u Olomouce

Byl/a jsem seznámen/a se záměrem akce „Morava – ř.km 226,400 – 231,800 přírodě blízká protipovodňová opatření“, jejímž investorem je Povodí Moravy s.p.

Byl/a jsem seznámen/a s tím, že plánovaný záměr se dotkne výše uvedeného pozemku v mém vlastnictví (spoluvlastnictví), respektive jeho části.

Byl/a jsem seznámen/a s tím, že mám možnost prodat do vlastnictví Povodí Moravy s.p. dotčenou část mého pozemku za cenu stanovenou znaleckým posudkem v souladu s platnou vyhláškou o oceňování majetku. Dle výměru MF č. 01/2010 je stanovena minimální cena pro pozemky přímo dotčené stavbou přírodě blízkého protipovodňového opatření 60 Kč/m² a pro pozemky ve funkčním celku s touto stavbou 30 Kč/m².

S realizací výše uvedené akce (prosím označte Vámi zvolenou variantu)

- ☐ Předběžně souhlasím s tím, že v případě realizace stavby nebo její etapy odprodám dotčenou část mého pozemku potřebnou pro tuto stavbu nebo umožním její realizaci.
- ☐ Předběžně souhlasím s tím, že v případě realizace stavby nebo její etapy odprodám dotčenou část mého pozemku potřebnou pro tuto stavbu nebo umožním její realizaci, avšak za těchto podmínek:

1) souhlasím s navržením rozvodu a spisu stávajícího potoka v mém vlastnictví
 2) souhlasím s odnětím cca 1/4 části pozemku

- ☐ S prodejem části mého pozemku pro tuto stavbu nesouhlasím či realizaci této stavby nestrpím, a to z těchto důvodů:

Pro usnadnění další komunikace uvádím další kontakty na mou osobu:

Aktuální adresa:

Telefon:


E-mail:

V *Střížov* dne *5.6.2013*

Vladimír Baleka
 Podpis vlastníka

Tento dokument slouží investorovi akce – Povodí Moravy, s.p. ke zjištění realizovatelnosti akce a je prvním krokem v komunikaci s vlastníkem pozemku. Tento dokument není smlouvou o smlouvě budoucí a předběžný souhlas zde uvedený není právně vymahatelný.

PŘEDBĚŽNÉ VYJÁDŘENÍ VLASTNÍKA POZEMKU

Jméno a příjmení: **Baleka Zdeněk**Bydliště: **Komenského 883/16, 779 00 Olomouc**

Prohlašuji, že jsem vlastníkem (spoluvlastníkem) pozemku:

p.č. dle KN	Zapsaný na LV	Druh pozemku	Vlastnický podíl	Způsob dotčení viz situace	k.ú.
1797/25	403	Orná půda	3/4	SO 02.5	Holice u Olomouce

Byl/a jsem seznámen/a se záměrem akce „**Morava – ř.km 226,400 – 231,800 přírodě blízká protipovodňová opatření**“, jejímž investorem je Povodí Moravy s.p.

Byl/a jsem seznámen/a s tím, že plánovaný záměr se dotkne výše uvedeného pozemku v mém vlastnictví (spoluvlastnictví), respektive jeho části.

Byl/a jsem seznámen/a s tím, že mám možnost prodat do vlastnictví Povodí Moravy s.p. dotčenou část mého pozemků za cenu stanovenou znaleckým posudkem v souladu s platnou vyhláškou o oceňování majetku. Dle výměru MF č. 01/2010 je stanovena minimální cena pro pozemky přímo dotčené stavbou přírodě blízkého protipovodňového opatření 60 Kč/m² a pro pozemky ve funkčním celku s touto stavbou 30 Kč/ m².

S realizací výše uvedené akce (prosím označte Vámi zvolenou variantu)

- ☐ Předběžně souhlasím s tím, že v případě realizace stavby nebo její etapy odprodám dotčenou část mého pozemku potřebnou pro tuto stavbu nebo umožním její realizaci.

☒ Předběžně souhlasím s tím, že v případě realizace stavby nebo její etapy odprodám dotčenou část mého pozemku potřebnou pro tuto stavbu nebo umožním její realizaci, avšak za těchto podmínek:

- ☐ S prodejem části mého pozemku pro tuto stavbu nesouhlasím či realizaci této stavby nestrpím, a to z těchto důvodů:

K návrhu se nepřidávám, zejména pro sdělenou hodnotu výměry dotčené části pozemku a stanovenou minimální cenu prodeje.

Pro usnadnění další komunikace uvádím další kontakty na mou osobu:

Aktuální adresa:

Telefon: *744 556 135*

E-mail:

V *Olomouci* dne *21. 5. 2013*

[Podpis]
Podpis vlastníka

Tento dokument slouží investorovi akce – Povodí Moravy, s.p. ke zjištění realizovatelnosti akce a je prvním krokem v komunikaci s vlastníkem pozemku. Tento dokument není smlouvou o smlouvě budoucí a předběžný souhlas zde uvedený není právně vymahatelný.

PŘEDBĚŽNÉ VYJÁDRĚNÍ VLASTNÍKA POZEMKU

HYDROPROJEKT CZ a.s. 02 0310
14-05-2013

Jméno a příjmení: **Heinc Václav**

Bydliště: **Nerudova 547/2, 783 35 Horka nad Moravou**

Číslo dne:

Prohlašuji, že jsem vlastníkem (spoluvlastníkem) pozemku:

p.č. dle KN	Zapsaný na LV	Druh pozemku	Vlastnický podíl	Způsob dotčení viz situace	k.ú.
1797/14 1797/19	676	Orná půda Orná půda	Vlast.	SO 02.5	Holice u Olomouce

Byl/a jsem seznámen/a se záměrem akce „Morava – ř.km 226,400 – 231,800 přírodě blízká protipovodňová opatření“, jejímž investorem je Povodí Moravy s.p.

Byl/a jsem seznámen/a s tím, že plánovaný záměr se dotkne výše uvedeného pozemku v mém vlastnictví (spoluvlastnictví), respektive jeho části.

Byl/a jsem seznámen/a s tím, že mám možnost prodat do vlastnictví Povodí Moravy s.p. dotčenou část mého pozemků za cenu stanovenou znaleckým posudkem v souladu s platnou vyhláškou o oceňování majetku. Dle výměru MF č. 01/2010 je stanovena minimální cena pro pozemky přímo dotčené stavbou přírodě blízkého protipovodňového opatření 60 Kč/m² a pro pozemky ve funkčním celku s touto stavbou 30 Kč/m².

S realizací výše uvedené akce (prosím označte Vámi zvolenou variantu)

- ☒ Předběžně souhlasím s tím, že v případě realizace stavby nebo její etapy odprodám dotčenou část mého pozemku potřebnou pro tuto stavbu nebo umožním její realizaci.
- ☐ Předběžně souhlasím s tím, že v případě realizace stavby nebo její etapy odprodám dotčenou část mého pozemku potřebnou pro tuto stavbu nebo umožním její realizaci, avšak za těchto podmínek:
- ☐ S prodejem části mého pozemku pro tuto stavbu nesouhlasím či realizaci této stavby nestrpím, a to z těchto důvodů:

Pro usnadnění další komunikace uvádím další kontakty na mou osobu:

Aktuální adresa:

Telefon:

E-mail:


V Holice u Olomouce dne 9.5.2013

Podpis vlastníka

Tento dokument slouží investorovi akce – Povodí Moravy, s.p. ke zjištění realizovatelnosti akce a je prvním krokem v komunikaci s vlastníkem pozemku. Tento dokument není smlouvou o smlouvě budoucí a předběžný souhlas zde uvedený není právně vymahatelný.

PŘEDBĚŽNÉ VYJÁDŘENÍ VLASTNÍKA POZEMKU

Jméno a příjmení: **Holubík Jiří Ing.**
 Bydliště: **Slatinky č.p. 110, 783 42 Slatinky**



Prohlašuji, že jsem vlastníkem (spoluvlastníkem) pozemku:

p.č. dle KN	Zapsaný na LV	Druh pozemku	Vlastnický podíl	Způsob dotčení viz situace	k.ú.
954/8	275	Trv.trav.porost	1/8	SO 02.5	Nemilany

Byl/a jsem seznámen/a se záměrem akce „**Morava – ř.km 226,400 – 231,800 přírodě blízká protipovodňová opatření**“, jejímž investorem je Povodí Moravy s.p.

Byl/a jsem seznámen/a s tím, že plánovaný záměr se dotkne výše uvedeného pozemku v mém vlastnictví (spoluvlastnictví), respektive jeho části.

Byl/a jsem seznámen/a s tím, že mám možnost prodat do vlastnictví Povodí Moravy s.p. dotčenou část mého pozemků za cenu stanovenou znaleckým posudkem v souladu s platnou vyhláškou o oceňování majetku. Dle výměru MF č. 01/2010 je stanovena minimální cena pro pozemky přímo dotčené stavbou přírodě blízkého protipovodňového opatření 60 Kč/m² a pro pozemky ve funkčním celku s touto stavbou 30 Kč/ m².

S realizací výše uvedené akce (*prosím označte Vámi zvolenou variantu*)

- ☐ Předběžně souhlasím s tím, že v případě realizace stavby nebo její etapy odprodám dotčenou část mého pozemku potřebnou pro tuto stavbu nebo umožním její realizaci.
- ☒ Předběžně souhlasím s tím, že v případě realizace stavby nebo její etapy odprodám dotčenou část mého pozemku potřebnou pro tuto stavbu nebo umožním její realizaci, avšak za těchto podmínek:

A případě odprodeje přemlu jako celku od všech vlastníků

- ☐ S prodejem části mého pozemku pro tuto stavbu nesouhlasím či realizaci této stavby nestrpím, a to z těchto důvodů:

Pro usnadnění další komunikace uvádím další kontakty na mou osobu:

Aktuální adresa:

Telefon:

E-mail:

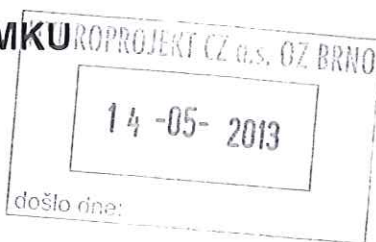
V. Slatinky dne 20.5. 2013

M. Holubík

Podpis vlastníka

Tento dokument slouží investorovi akce – Povodí Moravy, s.p. ke zjištění realizovatelnosti akce a je prvním krokem v komunikaci s vlastníkem pozemku. Tento dokument není smlouvou o smlouvě budoucí a předběžný souhlas zde uvedený není právně vymahatelný.

PŘEDBĚŽNÉ VYJÁDRĚNÍ VLASTNÍKA POZEMKU



Jméno a příjmení: **Holubíková Magdalena**

Bydliště: **V potůčkách 886/2a, 679 61 Letovice**

Prohlašuji, že jsem vlastníkem (spoluvlastníkem) pozemku:

p.č. dle KN	Zapsaný na LV	Druh pozemku	Vlastnický podíl	Způsob dotčení viz situace	k.ú.
954/8	275	Trv.trav.porost	1/8	SO 02.5	Nemilany

Byl/a jsem seznámen/a se záměrem akce „Morava – ř.km 226,400 – 231,800 přírodě blízká protipovodňová opatření“, jejímž investorem je Povodí Moravy s.p.

Byl/a jsem seznámen/a s tím, že plánovaný záměr se dotkne výše uvedeného pozemku v mém vlastnictví (spoluvlastnictví), respektive jeho části.

Byl/a jsem seznámen/a s tím, že mám možnost prodat do vlastnictví Povodí Moravy s.p. dotčenou část mého pozemků za cenu stanovenou znaleckým posudkem v souladu s platnou vyhláškou o oceňování majetku. Dle výměru MF č. 01/2010 je stanovena minimální cena pro pozemky přímo dotčené stavbou přírodě blízkého protipovodňového opatření 60 Kč/m² a pro pozemky ve funkčním celku s touto stavbou 30 Kč/m².

S realizací výše uvedené akce (prosím označte Vámi zvolenou variantu)

- ☐ Předběžně souhlasím s tím, že v případě realizace stavby nebo její etapy odprodám dotčenou část mého pozemku potřebnou pro tuto stavbu nebo umožním její realizaci.
- ☒ Předběžně souhlasím s tím, že v případě realizace stavby nebo její etapy odprodám dotčenou část mého pozemku potřebnou pro tuto stavbu nebo umožním její realizaci, avšak za těchto podmínek:

za podmínky odkupu celého pozemku

- ☐ S prodejem části mého pozemku pro tuto stavbu nesouhlasím či realizaci této stavby nestrpím, a to z těchto důvodů:

Pro usnadnění další komunikace uvádím další kontakty na mou osobu:

Aktuální adresa:

Telefon:

E-mail:

445 23 03 54
maghol@seznam.cz

V *Letovicích* dne *14.5.2013*

Holubíková Magdalena

Podpis vlastníka

Tento dokument slouží investorovi akce – Povodí Moravy, s.p. ke zjištění realizovatelnosti akce a je prvním krokem v komunikaci s vlastníkem pozemku. Tento dokument není smlouvou o smlouvě budoucí a předběžný souhlas zde uvedený není právně vymahatelný.

PŘEDBĚŽNÉ VYJÁDŘENÍ VLASTNÍKA POZEMKU



Jméno a příjmení: **Holubíková Marie**
 Bydliště: **Květná 1717/30, 792 01 Bruntál**

Prohlašuji, že jsem vlastníkem (spoluvlastníkem) pozemku:

p.č. dle KN	Zapsaný na LV	Druh pozemku	Vlastnický podíl	Způsob dotčení viz situace	k.ú.
954/8	275	Trv.trav.porost	1/2	SO 02.5	Nemilany

Byl/a jsem seznámen/a se záměrem akce „Morava – ř.km 226,400 – 231,800 přírodě blízká protipovodňová opatření“, jejímž investorem je Povodí Moravy s.p.

Byl/a jsem seznámen/a s tím, že plánovaný záměr se dotkne výše uvedeného pozemku v mém vlastnictví (spoluvlastnictví), respektive jeho části.

Byl/a jsem seznámen/a s tím, že mám možnost prodat do vlastnictví Povodí Moravy s.p. dotčenou část mého pozemků za cenu stanovenou znaleckým posudkem v souladu s platnou vyhláškou o oceňování majetku. Dle výměru MF č. 01/2010 je stanovena minimální cena pro pozemky přímo dotčené stavbou přírodě blízkého protipovodňového opatření 60 Kč/m² a pro pozemky ve funkčním celku s touto stavbou 30 Kč/ m².

S realizací výše uvedené akce (prosím označte Vámi zvolenou variantu)

☐ Předběžně souhlasím s tím, že v případě realizace stavby nebo její etapy odprodám dotčenou část mého pozemku potřebnou pro tuto stavbu nebo umožním její realizaci.

☒ Předběžně souhlasím s tím, že v případě realizace stavby nebo její etapy odprodám dotčenou část mého pozemku potřebnou pro tuto stavbu nebo umožním její realizaci, avšak za těchto podmínek:

☐ S prodejem části mého pozemku pro tuto stavbu nesouhlasím či realizaci této stavby nestrpím, a to z těchto důvodů:

Pro usnadnění další komunikace uvádím další kontakty na mou osobu:

Aktuální adresa:

Telefon:

E-mail:

V dne

Podpis vlastníka

Tento dokument slouží investorovi akce – Povodí Moravy, s.p. ke zjištění realizovatelnosti akce a je prvním krokem v komunikaci s vlastníkem pozemku. Tento dokument není smlouvou o smlouvě budoucí a předběžný souhlas zde uvedený není právně vymahatelný.

Vážená,
 svůj pozemek jsem prodala v roce 2008.
 AK - Krupelka, spol. s r.o. se sídlem Gabalova 21, Olomouc, IČO
 483 90 76, zastupuji jednatelem společnosti Antonínem Krupelkou.
 S pozdravem Marie Holubíková

20-05-2013

PŘEDBĚŽNÉ VYJÁDRĚNÍ VLASTNÍKA POZEMKU

došlo dne:

Jméno a příjmení:

Horáková Jana

Bydliště:

Na Šibeníku 574/18, Nová Ulice, 779 00 Olomouc

Prohlašuji, že jsem vlastníkem (spoluvlastníkem) pozemku:

p.č. dle KN	Zapsaný na LV	Druh pozemku	Vlastnický podíl	Způsob dotčení viz situace	k.ú.
954/7	452	Trv.trav.porost	1/8	SO 02.5	Nemilany

Byl/a jsem seznámen/a se záměrem akce „Morava – ř.km 226,400 – 231,800 přírodě blízká protipovodňová opatření“, jejímž investorem je Povodí Moravy s.p.

Byl/a jsem seznámen/a s tím, že plánovaný záměr se dotkne výše uvedeného pozemku v mém vlastnictví (spoluvlastnictví), respektive jeho části.

Byl/a jsem seznámen/a s tím, že mám možnost prodat do vlastnictví Povodí Moravy s.p. dotčenou část mého pozemků za cenu stanovenou znaleckým posudkem v souladu s platnou vyhláškou o oceňování majetku. Dle výměru MF č. 01/2010 je stanovena minimální cena pro pozemky přímo dotčené stavbou přírodě blízkého protipovodňového opatření 60 Kč/m² a pro pozemky ve funkčním celku s touto stavbou 30 Kč/m².

S realizací výše uvedené akce (prosím označte Vámi zvolenou variantu)

- ☒ Předběžně souhlasím s tím, že v případě realizace stavby nebo její etapy odprodám dotčenou část mého pozemku potřebnou pro tuto stavbu nebo umožním její realizaci.
- ☐ Předběžně souhlasím s tím, že v případě realizace stavby nebo její etapy odprodám dotčenou část mého pozemku potřebnou pro tuto stavbu nebo umožním její realizaci, avšak za těchto podmínek:
- ☐ S prodejem části mého pozemku pro tuto stavbu nesouhlasím či realizaci této stavby nestrpím, a to z těchto důvodů:

Pro usnadnění další komunikace uvádím další kontakty na mou osobu:

Aktuální adresa:

Telefon:

E-mail:

OLOMOUČ 16. 5. 2013

V dne

Podpis vlastníka

Tento dokument slouží investorovi akce – Povodí Moravy, s.p. ke zjištění realizovatelnosti akce a je prvním krokem v komunikaci s vlastníkem pozemku. Tento dokument není smlouvou o smlouvě budoucí a předběžný souhlas zde uvedený není právně vymahatelný.

PŘEDBĚŽNÉ VYJÁDRĚNÍ VLASTNÍKA POZEMKU

Jméno a příjmení:

Hovorková Růžena

Bydliště:

Stiborova 574/10, Neředín, 779 00 Olomouc

HYDROPROJEKT CZ a.s. OZ BRNO

22-05-2013

Prohlašuji, že jsem vlastníkem (spoluvlastníkem) pozemku:

došlo dne:

p.č. dle KN	Zapsaný na LV	Druh pozemku	Vlastnický podíl	Způsob dotčení viz situace	k.ú.
954/8	275	Trv.trav.porost	1/8	SO 02.5	Nemilany

Byl/a jsem seznámen/a se záměrem akce „Morava – ř.km 226,400 – 231,800 přírodě blízká protipovodňová opatření“, jejímž investorem je Povodí Moravy s.p.

Byl/a jsem seznámen/a s tím, že plánovaný záměr se dotkne výše uvedeného pozemku v mém vlastnictví (spoluvlastnictví), respektive jeho části.

Byl/a jsem seznámen/a s tím, že mám možnost prodat do vlastnictví Povodí Moravy s.p. dotčenou část mého pozemků za cenu stanovenou znaleckým posudkem v souladu s platnou vyhláškou o oceňování majetku. Dle výměru MF č. 01/2010 je stanovena minimální cena pro pozemky přímo dotčené stavbou přírodě blízkého protipovodňového opatření 60 Kč/m² a pro pozemky ve funkčním celku s touto stavbou 30 Kč/m².

S realizací výše uvedené akce (prosím označte Vámi zvolenou variantu)

- ☐ Předběžně souhlasím s tím, že v případě realizace stavby nebo její etapy odprodám dotčenou část mého pozemku potřebnou pro tuto stavbu nebo umožním její realizaci.
- ☐ Předběžně souhlasím s tím, že v případě realizace stavby nebo její etapy odprodám dotčenou část mého pozemku potřebnou pro tuto stavbu nebo umožním její realizaci, avšak za těchto podmínek: *ŽE BUDE VYKOUPEN CELÝ POZEMEK.*

- ☐ S prodejem části mého pozemku pro tuto stavbu nesouhlasím či realizaci této stavby nestrpím, a to z těchto důvodů:

Pro usnadnění další komunikace uvádím další kontakty na mou osobu:

Aktuální adresa: *VIZ ZAHRAVŮ LOPISY*

Telefon:

E-mail:


V *Olomouci* dne *19.5.2013*

Hovorka
Podpis vlastníka

Tento dokument slouží investorovi akce – Povodí Moravy, s.p. ke zjištění realizovatelnosti akce a je prvním krokem v komunikaci s vlastníkem pozemku. Tento dokument není smlouvou o smlouvě budoucí a předběžný souhlas zde uvedený není právně vymahatelný.

PŘEDBĚŽNÉ VYJÁDRĚNÍ VLASTNÍKA POZEMKU

Jméno a příjmení: **Janošík Miroslav**
 Bydliště: **Zamlýní 339, 783 72 Velký Týnec**



Prohlašuji, že jsem vlastníkem (spoluvlastníkem) pozemku:

p.č. dle KN	Zapsaný na LV	Druh pozemku	Vlastnický podíl	Způsob dotčení viz situace	k.ú.
954/13	427	Trv.trav.porost	Vlast.	SO 02.5	Nemilany

Byl/a jsem seznámen/a se záměrem akce „Morava – ř.km 226,400 – 231,800 přírodě blízká protipovodňová opatření“, jejímž investorem je Povodí Moravy s.p.

Byl/a jsem seznámen/a s tím, že plánovaný záměr se dotkne výše uvedeného pozemku v mém vlastnictví (spoluvlastnictví), respektive jeho části.

Byl/a jsem seznámen/a s tím, že mám možnost prodat do vlastnictví Povodí Moravy s.p. dotčenou část mého pozemků za cenu stanovenou znaleckým posudkem v souladu s platnou vyhláškou o oceňování majetku. Dle výměru MF č. 01/2010 je stanovena minimální cena pro pozemky přímo dotčené stavbou přírodě blízkého protipovodňového opatření 60 Kč/m² a pro pozemky ve funkčním celku s touto stavbou 30 Kč/ m².

S realizací výše uvedené akce (prosím označte Vámi zvolenou variantu)

- ☒ **Předběžně souhlasím s tím, že v případě realizace stavby nebo její etapy odprodám dotčenou část mého pozemku potřebnou pro tuto stavbu nebo umožním její realizaci.**
- ☐ **Předběžně souhlasím s tím, že v případě realizace stavby nebo její etapy odprodám dotčenou část mého pozemku potřebnou pro tuto stavbu nebo umožním její realizaci, avšak za těchto podmínek:**
- ☐ **S prodejem části mého pozemku pro tuto stavbu nesouhlasím či realizaci této stavby nestrpím, a to z těchto důvodů:**

Pro usnadnění další komunikace uvádím další kontakty na mou osobu:

Aktuální adresa:

Telefon:

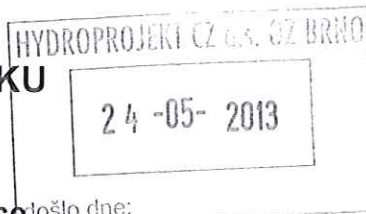
E-mail:

V Velký Týnec dne 12.5.2013


 Podpis vlastníka

Tento dokument slouží investorovi akce – Povodí Moravy, s.p. ke zjištění realizovatelnosti akce a je prvním krokem v komunikaci s vlastníkem pozemku. Tento dokument není smlouvou o smlouvě budoucí a předběžný souhlas zde uvedený není právně vymahatelný.

PŘEDBĚŽNÉ VYJÁDŘENÍ VLASTNÍKA POZEMKU



Jméno a příjmení: Kida Michal a Kidová Kateřina

Bydliště: Partyzánská 469/15, 779 00 Olomouc-Holice

Prohlašuji, že jsem vlastníkem (spoluvlastníkem) pozemku:

p.č. dle KN	Zapsaný na LV	Druh pozemku	Vlastnický podíl	Způsob dotčení viz situace	k.ú.
1797/27	691	Orná půda	SJM	SO 02.5	Holice u Olomouce

Byl/a jsem seznámen/a se záměrem akce „Morava – ř.km 226,400 – 231,800 přírodě blízká protipovodňová opatření“, jejímž investorem je Povodí Moravy s.p.

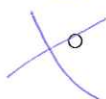
Byl/a jsem seznámen/a s tím, že plánovaný záměr se dotkne výše uvedeného pozemku v mém vlastnictví (spoluvlastnictví), respektive jeho části.

Byl/a jsem seznámen/a s tím, že mám možnost prodat do vlastnictví Povodí Moravy s.p. dotčenou část mého pozemků za cenu stanovenou znaleckým posudkem v souladu s platnou vyhláškou o oceňování majetku. Dle výměru MF č. 01/2010 je stanovena minimální cena pro pozemky přímo dotčené stavbou přírodě blízkého protipovodňového opatření 60 Kč/m² a pro pozemky ve funkčním celku s touto stavbou 30 Kč/ m².

S realizací výše uvedené akce (prosím označte Vámi zvolenou variantu)



☒ Předběžně souhlasím s tím, že v případě realizace stavby nebo její etapy odprodám dotčenou část mého pozemku potřebnou pro tuto stavbu nebo umožním její realizaci.



☐ Předběžně souhlasím s tím, že v případě realizace stavby nebo její etapy odprodám dotčenou část mého pozemku potřebnou pro tuto stavbu nebo umožním její realizaci, avšak za těchto podmínek:



☐ S prodejem části mého pozemku pro tuto stavbu nesouhlasím či realizaci této stavby nestrpím, a to z těchto důvodů:

Pro usnadnění další komunikace uvádím další kontakty na mou osobu:

Aktuální adresa:

Telefon:

E-mail:

V Olomouci dne 22. 5. 2013

Podpis vlastníka


Tento dokument slouží investorovi akce – Povodí Moravy, s.p. ke zjištění realizovatelnosti akce a je prvním krokem v komunikaci s vlastníkem pozemku. Tento dokument není smlouvou o smlouvě budoucí a předběžný souhlas zde uvedený není právně vymahatelný.

PŘEDBĚŽNÉ VYJÁDŘENÍ VLASTNÍKA POZEMKU

Jméno a příjmení: Klimešová Jitka Ing.

Bydliště: Sídliště 245/18a, 165 00 Praha-Lysolaje

Prohlašuji, že jsem vlastníkem (spoluvlastníkem) pozemku:



p.č. dle KN	Zapsaný na LV	Druh pozemku	Vlastnický podíl	Způsob dotčení viz situace	k.ú.
1797/30	288	Orná půda	Vlast.	SO 02.5	Holice u Olomouce

Byl/a jsem seznámen/a se záměrem akce „Morava – ř.km 226,400 – 231,800 přírodě blízká protipovodňová opatření“, jejímž investorem je Povodí Moravy s.p.

Byl/a jsem seznámen/a s tím, že plánovaný záměr se dotkne výše uvedeného pozemku v mém vlastnictví (spoluvlastnictví), respektive jeho části.

Byl/a jsem seznámen/a s tím, že mám možnost prodat do vlastnictví Povodí Moravy s.p. dotčenou část mého pozemků za cenu stanovenou znaleckým posudkem v souladu s platnou vyhláškou o oceňování majetku. Dle výměru MF č. 01/2010 je stanovena minimální cena pro pozemky přímo dotčené stavbou přírodě blízkého protipovodňového opatření 60 Kč/m² a pro pozemky ve funkčním celku s touto stavbou 30 Kč/ m².

S realizací výše uvedené akce (prosím označte Vámi zvolenou variantu)

☐ Předběžně souhlasím s tím, že v případě realizace stavby nebo její etapy odprodám dotčenou část mého pozemku potřebnou pro tuto stavbu nebo umožním její realizaci.

☒ Předběžně souhlasím s tím, že v případě realizace stavby nebo její etapy odprodám dotčenou část mého pozemku potřebnou pro tuto stavbu nebo umožním její realizaci, avšak za těchto podmínek:

*Souhlasím s odprodejem pouze té části pozemku a to té, která bude přímo dotčena stavbou, ale za vyšší cenu než je úředně stanovena.
Prodej musí obsahovat podmínky mého předkupního práva na daný pozemek.*

☐ S prodejem části mého pozemku pro tuto stavbu nesouhlasím či realizaci této stavby nestrpím, a to z těchto důvodů:

Pro usnadnění další komunikace uvádím další kontakty na mou osobu:

Aktuální adresa:

Telefon: 739 485 862; 603 400 604

E-mail: klimesj@gmail.com

V PRAZE dne 10.5.2013

Podpis vlastníka

Tento dokument slouží investorovi akce – Povodí Moravy, s.p. ke zjištění realizovatelnosti akce a je prvním krokem v komunikaci s vlastníkem pozemku. Tento dokument není smlouvou o smlouvě budoucí a předběžný souhlas zde uvedený není právně vymahatelný.

Nováková, Veronika

Od: Zdeněk Knaus <zdenek.knaus@seznam.cz>
Odesláno: 14. června 2013 18:43
Komu: Nováková, Veronika
Předmět: Morava - protipovodňová opatření předběžné vyjádření - Knaus

Vážená paní inženýrko,

omlouvám se, že kvůli nedostatku času reaguji až nyní na Vaši druhou výzvu. Vzhledem k současné záplavové situaci souhlasím s nutností vybudovat dostatečné protipovodňové opatření kolem města Olomouce a přilehlých obcí. Nejsem však nakloněn odprodeji mých pozemků, ale jako variantu Vám nabízím možnost směny pozemků za pozemky města, Pozemkového fondu, případně za pozemky České republiky. Podotýkám, že na některé z mých pozemků má předkupní právo Pozemkový fond ČR, proto jakákoliv akce, ať už prodej či směna, je pravděpodobně nutná předem konzultovat s nimi.

Předem děkuji za zvážení mé nabídky.

Přeji pěkný den,

Zdeněk Knaus
Olomouc

P.č. 954/6

K. M. NEMILANÝ

PŘEDBĚŽNÉ VYJÁDŘENÍ VLASTNÍKA POZEMKU

Jméno a příjmení: **Kristková Aneta**

Bydliště: **Mánesova 105, 798 58 Čechy Pod Kosířem**

Prohlašuji, že jsem vlastníkem (spoluvlastníkem) pozemku:

p.č. dle KN	Zapsaný na LV	Druh pozemku	Vlastnický podíl	Způsob dotčení viz situace	k.ú.
954/7	452	Trv.trav.porost	1/4	SO 02.5	Nemilany

Byl/a jsem seznámen/a se záměrem akce „Morava – ř.km 226,400 – 231,800 přírodě blízká protipovodňová opatření“, jejímž investorem je Povodí Moravy s.p.

Byl/a jsem seznámen/a s tím, že plánovaný záměr se dotkne výše uvedeného pozemku v mém vlastnictví (spoluvlastnictví), respektive jeho části.

Byl/a jsem seznámen/a s tím, že mám možnost prodat do vlastnictví Povodí Moravy s.p. dotčenou část mého pozemků za cenu stanovenou znaleckým posudkem v souladu s platnou vyhláškou o oceňování majetku. Dle výměru MF č. 01/2010 je stanovena minimální cena pro pozemky přímo dotčené stavbou přírodě blízkého protipovodňového opatření 60 Kč/m² a pro pozemky ve funkčním celku s touto stavbou 30 Kč/ m².

S realizací výše uvedené akce (prosím označte Vámi zvolenou variantu)

- ☒ Předběžně souhlasím s tím, že v případě realizace stavby nebo její etapy odprodám dotčenou část mého pozemku potřebnou pro tuto stavbu nebo umožním její realizaci.
- ☐ Předběžně souhlasím s tím, že v případě realizace stavby nebo její etapy odprodám dotčenou část mého pozemku potřebnou pro tuto stavbu nebo umožním její realizaci, avšak za těchto podmínek:
- ☐ S prodejem části mého pozemku pro tuto stavbu nesouhlasím či realizaci této stavby nestrpím, a to z těchto důvodů:

Pro usnadnění další komunikace uvádím další kontakty na mou osobu:


Aktuální adresa: **MÁNEŠOVA 105, ČECHY POD KOSÍŘEM, 798 58**
Telefon: **743 538 046**
E-mail:

V **14.5.2013** dne

Aneta Kristková
Podpis vlastníka

Tento dokument slouží investorovi akce – Povodí Moravy, s.p. ke zjištění realizovatelnosti akce a je prvním krokem v komunikaci s vlastníkem pozemku. Tento dokument není smlouvou o smlouvě budoucí a předběžný souhlas zde uvedený není právně vymahatelný.

PŘEDBĚŽNÉ VYJÁDRĚNÍ VLASTNÍKA POZEMKU



Jméno a příjmení: **Navrátilová Jiřina**

Bydliště: **Náklo č.p. 84, 783 32 Náklo**

Prohlašuji, že jsem vlastníkem (spoluvlastníkem) pozemku:

p.č. dle KN	Zapsaný na LV	Druh pozemku	Vlastnický podíl	Způsob dotčení viz situace	k.ú.
954/5	432	Trv.trav.porost	1/4	SO 02.5	Nemilany

Byl/a jsem seznámen/a se záměrem akce „Morava – ř.km 226,400 – 231,800 přírodě blízká protipovodňová opatření“, jejímž investorem je Povodí Moravy s.p.

Byl/a jsem seznámen/a s tím, že plánovaný záměr se dotkne výše uvedeného pozemku v mém vlastnictví (spoluvlastnictví), respektive jeho části.

Byl/a jsem seznámen/a s tím, že mám možnost prodat do vlastnictví Povodí Moravy s.p. dotčenou část mého pozemků za cenu stanovenou znaleckým posudkem v souladu s platnou vyhláškou o oceňování majetku. Dle výměru MF č. 01/2010 je stanovena minimální cena pro pozemky přímo dotčené stavbou přírodě blízkého protipovodňového opatření 60 Kč/m² a pro pozemky ve funkčním celku s touto stavbou 30 Kč/m².

S realizací výše uvedené akce (prosím označte Vámi zvolenou variantu)

- ☒ Předběžně souhlasím s tím, že v případě realizace stavby nebo její etapy odprodám dotčenou část mého pozemku potřebnou pro tuto stavbu nebo umožním její realizaci.
- ☐ Předběžně souhlasím s tím, že v případě realizace stavby nebo její etapy odprodám dotčenou část mého pozemku potřebnou pro tuto stavbu nebo umožním její realizaci, avšak za těchto podmínek:
- ☐ S prodejem části mého pozemku pro tuto stavbu nesouhlasím či realizaci této stavby nestrpím, a to z těchto důvodů:

Pro usnadnění další komunikace uvádím další kontakty na mou osobu:

Aktuální adresa:

Telefon:

E-mail:

V NÁKLE dne 13.6.2013

Navrátilová Jiřina
Podpis vlastníka

Tento dokument slouží investorovi akce – Povodí Moravy, s.p. ke zjištění realizovatelnosti akce a je prvním krokem v komunikaci s vlastníkem pozemku. Tento dokument není smlouvou o smlouvě budoucí a předběžný souhlas zde uvedený není právně vymahatelný.

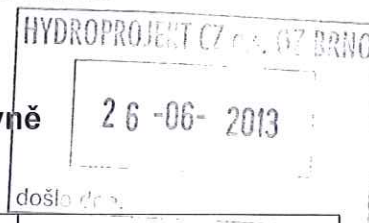
PŘEDBĚŽNÉ VYJÁDŘENÍ VLASTNÍKA POZEMKU

Jméno a příjmení: Rašková Miluše PaedDr., Ph.D.

Bydliště: Dr. Emila Axmana 286, 768 11 Chropyně

Prohlašuji, že jsem vlastníkem (spoluvlastníkem) pozemku:

p.č. dle KN	Zapsaný na LV	Druh pozemku	Vlastnický podíl	Způsob dotčení viz situace	k.ú.
954/11 1797/33	146 380	Trv.trav.porost Orná půda	Vlast. Vlast.	SO 02.5	Nemilany Holice u Olomouce



Byl/a jsem seznámen/a se záměrem akce „Morava – ř.km 226,400 – 231,800 přírodě blízká protipovodňová opatření“, jejímž investorem je Povodí Moravy s.p.

Byl/a jsem seznámen/a s tím, že plánovaný záměr se dotkne výše uvedeného pozemku v mém vlastnictví (spoluvlastnictví), respektive jeho části.

Byl/a jsem seznámen/a s tím, že mám možnost prodat do vlastnictví Povodí Moravy s.p. dotčenou část mého pozemků za cenu stanovenou znaleckým posudkem v souladu s platnou vyhláškou o oceňování majetku. Dle výměru MF č. 01/2010 je stanovena minimální cena pro pozemky přímo dotčené stavbou přírodě blízkého protipovodňového opatření 60 Kč/m² a pro pozemky ve funkčním celku s touto stavbou 30 Kč/ m².

S realizací výše uvedené akce (prosím označte Vámi zvolenou variantu)

- ☐ Předběžně souhlasím s tím, že v případě realizace stavby nebo její etapy odprodám dotčenou část mého pozemku potřebnou pro tuto stavbu nebo umožním její realizaci.
- ☐ Předběžně souhlasím s tím, že v případě realizace stavby nebo její etapy odprodám dotčenou část mého pozemku potřebnou pro tuto stavbu nebo umožním její realizaci, avšak za těchto podmínek:

☒ S prodejem části mého pozemku pro tuto stavbu nesouhlasím či realizaci této stavby nestrpím, a to z těchto důvodů:

ORNA PŮDA JE AKTIVNĚ MUŽIŘÁNA
V OBLASTI ŘEŠITELSTVÍ

Pro usnadnění další komunikace uvádím další kontakty na mou osobu:

Aktuální adresa: BEŽE ZMĚNY

Telefon:


E-mail: mieuaba.raiskova@seznam.cz

V Olomouci dne 25.6.2013

Podpis vlastníka

Tento dokument slouží investorovi akce – Povodí Moravy, s.p. ke zjištění realizovatelnosti akce a je prvním krokem v komunikaci s vlastníkem pozemku. Tento dokument není smlouvou o smlouvě budoucí a předběžný souhlas zde uvedený není právně vymahatelný.

PŘEDBĚŽNÉ VYJÁDRĚNÍ VLASTNÍKA POZEMKU



Jméno a příjmení: **ROMZA - Nedvězí, spol. s r.o.**
 Bydliště: **U Romzy 118/21, 772 00 Olomouc**

Prohlašuji, že jsem vlastníkem (spoluvlastníkem) pozemku:

p.č. dle KN	Zapsaný na LV	Druh pozemku	Vlastnický podíl	Způsob dotčení viz situace	k.ú.
954/10	531	Trv.trav.porost	Vlast.	SO 02.5	Nemilany

Byl/a jsem seznámen/a se záměrem akce „Morava – ř.km 226,400 – 231,800 přírodě blízká protipovodňová opatření“, jejímž investorem je Povodí Moravy s.p.

Byl/a jsem seznámen/a s tím, že plánovaný záměr se dotkne výše uvedeného pozemku v mém vlastnictví (spoluvlastnictví), respektive jeho části.

Byl/a jsem seznámen/a s tím, že mám možnost prodat do vlastnictví Povodí Moravy s.p. dotčenou část mého pozemků za cenu stanovenou znaleckým posudkem v souladu s platnou vyhláškou o oceňování majetku. Dle výměru MF č. 01/2010 je stanovena minimální cena pro pozemky přímo dotčené stavbou přírodě blízkého protipovodňového opatření 60 Kč/m² a pro pozemky ve funkčním celku s touto stavbou 30 Kč/ m².

S realizací výše uvedené akce (prosím označte Vámi zvolenou variantu)

- ☒ Předběžně souhlasím s tím, že v případě realizace stavby nebo její etapy odprodám dotčenou část mého pozemku potřebnou pro tuto stavbu nebo umožním její realizaci.
- ☐ Předběžně souhlasím s tím, že v případě realizace stavby nebo její etapy odprodám dotčenou část mého pozemku potřebnou pro tuto stavbu nebo umožním její realizaci, avšak za těchto podmínek:
- ☐ S prodejem části mého pozemku pro tuto stavbu nesouhlasím či realizaci této stavby nestrpím, a to z těchto důvodů:

Pro usnadnění další komunikace uvádím další kontakty na mou osobu:

Aktuální adresa:

Telefon:

E-mail:

ROMZA-NEDVĚZÍ, spol. s r.o.
 U ROMZY 118/21 ②
 OLOMOUČ - NEDVĚZÍ PSČ 772 00
 IČO: 47973595 DIČ: CZ47973595
 Tel. 585 941 051 (15 l. l.) Fax: 585 941 052

V Nedvězí dne 16.5.2013

Podpis vlastníka

Tento dokument slouží investorovi akce – Povodí Moravy, s.p. ke zjištění realizovatelnosti akce a je prvním krokem v komunikaci s vlastníkem pozemku. Tento dokument není smlouvou o smlouvě budoucí a předběžný souhlas zde uvedený není právně vymahatelný.

PŘEDBĚŽNÉ VYJÁDRĚNÍ VLASTNÍKA POZEMKU



Jméno a příjmení: Rychlý Milan

Bydliště: Drahanovice č.p. 159, 783 44 Drahanovice

Prohlašuji, že jsem vlastníkem (spoluvlastníkem) pozemku:

p.č. dle KN	Zapsaný na LV	Druh pozemku	Vlastnický podíl	Způsob dotčení viz situace	k.ú.
1797/28	826	Orná půda	Vlast.	SO 02.5	Holice u Olomouce

Byl/a jsem seznámen/a se záměrem akce „Morava – ř.km 226,400 – 231,800 přírodě blízká protipovodňová opatření“, jejímž investorem je Povodí Moravy s.p.

Byl/a jsem seznámen/a s tím, že plánovaný záměr se dotkne výše uvedeného pozemku v mém vlastnictví (spoluvlastnictví), respektive jeho části.

Byl/a jsem seznámen/a s tím, že mám možnost prodat do vlastnictví Povodí Moravy s.p. dotčenou část mého pozemků za cenu stanovenou znaleckým posudkem v souladu s platnou vyhláškou o oceňování majetku. Dle výměru MF č. 01/2010 je stanovena minimální cena pro pozemky přímo dotčené stavbou přírodě blízkého protipovodňového opatření 60 Kč/m² a pro pozemky ve funkčním celku s touto stavbou 30 Kč/ m².

S realizací výše uvedené akce (prosím označte Vámi zvolenou variantu)

- ☐ Předběžně souhlasím s tím, že v případě realizace stavby nebo její etapy odprodám dotčenou část mého pozemku potřebnou pro tuto stavbu nebo umožním její realizaci.
 - ☒ Předběžně souhlasím s tím, že v případě realizace stavby nebo její etapy odprodám dotčenou část mého pozemku potřebnou pro tuto stavbu nebo umožním její realizaci, avšak za těchto podmínek:
-
- ☐ S prodejem části mého pozemku pro tuto stavbu nesouhlasím či realizaci této stavby nestrpím, a to z těchto důvodů:

Pro usnadnění další komunikace uvádím další kontakty na mou osobu:

Aktuální adresa: OLOMOUČ - HOLICE JASELSKÁ č. 19

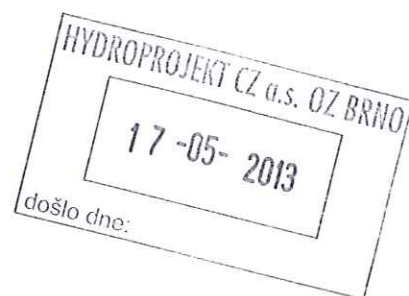
Telefon: 605 409 582

E-mail:

V OLOMOUČI dne 16.5.2013

Podpis vlastníka

Tento dokument slouží investorovi akce – Povodí Moravy, s.p. ke zjištění realizovatelnosti akce a je prvním krokem v komunikaci s vlastníkem pozemku. Tento dokument není smlouvou o smlouvě budoucí a předběžný souhlas zde uvedený není právně vymahatelný.



Dobrý den,

Reaguji na Váš dopis ohledně odprodeje mého pozemku.

Vzhledem k tomu, že se jedná o pouhý čtvrthektar, chtěl bych ho prodat celý a ne ho rozparcelovat.

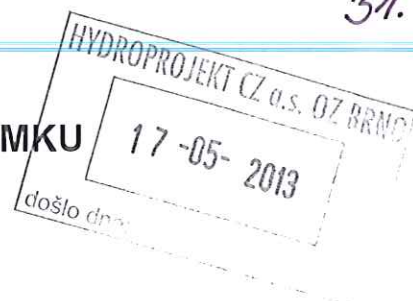
Akorát problém je, že tento pozemek jsem dal do pronájmu ZD Nový Dvůr, tak nevím, jak to vyřešit.

Prosím v případě zájmu volejte na mé tel.číslo

605 409 582
RYCHLÝ MILAN

A handwritten signature in blue ink, consisting of stylized, flowing letters.

PŘEDBĚŽNÉ VYJÁDRĚNÍ VLASTNÍKA POZEMKU



Jméno a příjmení: **Řoutil Zdeněk**
 Bydliště: **Vrbátky č.p. 59, 798 13 Vrbátky**

Prohlašuji, že jsem vlastníkem (spoluvlastníkem) pozemku:

p.č. dle KN	Zapsaný na LV	Druh pozemku	Vlastnický podíl	Způsob dotčení viz situace	k.ú.
1797/13	6	Orná půda	Vlast.	SO 02.5	Holice u Olomouce

Byl/a jsem seznámen/a se záměrem akce „Morava – ř.km 226,400 – 231,800 přírodě blízká protipovodňová opatření“, jejímž investorem je Povodí Moravy s.p.

Byl/a jsem seznámen/a s tím, že plánovaný záměr se dotkne výše uvedeného pozemku v mém vlastnictví (spoluvlastnictví), respektive jeho části.

Byl/a jsem seznámen/a s tím, že mám možnost prodat do vlastnictví Povodí Moravy s.p. dotčenou část mého pozemků za cenu stanovenou znaleckým posudkem v souladu s platnou vyhláškou o oceňování majetku. Dle výměru MF č. 01/2010 je stanovena minimální cena pro pozemky přímo dotčené stavbou přírodě blízkého protipovodňového opatření 60 Kč/m² a pro pozemky ve funkčním celku s touto stavbou 30 Kč/ m².

S realizací výše uvedené akce (prosím označte Vámi zvolenou variantu)

- ☒ Předběžně souhlasím s tím, že v případě realizace stavby nebo její etapy odprodám dotčenou část mého pozemku potřebnou pro tuto stavbu nebo umožním její realizaci.
- ☐ Předběžně souhlasím s tím, že v případě realizace stavby nebo její etapy odprodám dotčenou část mého pozemku potřebnou pro tuto stavbu nebo umožním její realizaci, avšak za těchto podmínek:
- ☐ S prodejem části mého pozemku pro tuto stavbu nesouhlasím či realizaci této stavby nestrpím, a to z těchto důvodů:

Pro usnadnění další komunikace uvádím další kontakty na mou osobu:

Aktuální adresa:

Telefon:

E-mail:

V Vrbátky dne 15.5.2013

Podpis vlastníka

Tento dokument slouží investorovi akce – Povodí Moravy, s.p. ke zjištění realizovatelnosti akce a je prvním krokem v komunikaci s vlastníkem pozemku. Tento dokument není smlouvou o smlouvě budoucí a předběžný souhlas zde uvedený není právně vymahatelný.

Nováková, Veronika

Od: Viktor Sklenář <vikous777@gmail.com>
Odesláno: 28. června 2013 10:24
Komu: Nováková, Veronika
Předmět: Morava ř.km 226,4 - 231,800

Dobrý den

Reaguje na vaši urgenci k vyjádření ke stavbě.

Já co by drobný zemědělec s vaší stavbou absolutně nesouhlasím jelikož se domnívám že by se mělo opět vyčistit vodní koryto jak se kdysi dělalo ale teď se na to kašle. Dle mých informací je dno vodního toku Moravy v současnosti o nějaký metr vyšší než tomu bylo dříve tak dle mého názoru by bylo správné vyčistit vodní tok a neubírat už tak nízkou plochu orné půdy z důvodu který není nevyhnutelný.

Tak ja vy teď chcete ubrat orné půdy tak to každou chvíli zkouší někdo jiný na nějaké sklady, obchody, cesty a různorodé jiné stavby co snižují možnosti zachycení vody a z těchto důvodů jsou čím dál častější záplavy a stým by ste měli něco dělat. Když mají investoři takové peníze na velké sklady kterých tu je až až tak at si taky zadržují vodu ze zastřešení a pokud se jim do toho nechce tak jim nasolte protipovodňovou dan vy si pak můžete odpustit další velké stavby na takovéto protipovodňové opatření.

Další faktor co by pomohl na protipovodňová opatření je opětovné zavedení živočišné výroby aby se do půdy mohl opět zaorávat hnůj a zvišala by se tak nízká kapilarita půdy a zem by pochytila mnohem více srážkové vody která v současné době s chemickými hnojivy velmi upadá.

Taky by si tu mněl někdo uvědomit že na našich zeměleských půdách se už nepěstují plodiny pro naši konzumaci ale pěstuje se ve velkém byomasa takže za pár let si tu budeme svítit koukat na televizi ale do pusy nebudeme mět co dát jelikož nepěstujeme zemědělské plodiny ale byomasu a hlavně proto by jsme na to měli myslet a neodebírat tak potřebnou ornou půdu.

Z mých zmíněných důvodů s vaší stavbou nesouhlasím ale pokud to chcete mermomocí stavět tak vám bránit nebudu na jakože veřejný zájem.

Svůj pozemek vám odprodám za mou cenu ne nějakou vaší.

Jak jsiťe chápete já pozemky k zemědělství potřebuji takže pokud vám svůj pozemek prodám tak si koupím druhý zajisté přilehlý k mé parcele a tudíž už nemám moc na výběr a budu muset akceptovat vysokou cenu pozemku co po mně sousedi budou chtít a zároveň mi půlku parcely neprodají a věřte tomu že tu najednou budou skoro všeci zemědělci pudu skupoat.

Tak jsem ochoten odstoupit o vlastnických práv pozemků za 3 000,- Kčm²

Musíte mně pochopit že mně vaše protipovodňové opatření nic nepřinese mně se nezmnění parcely ze záplavových na stavební parcely tak at si to někdo zaplatí třeba ten co na tom vydělá.

Děkuji za pochopení Sklenář

PŘEDBĚŽNÉ VYJÁDŘENÍ VLASTNÍKA POZEMKU

Jméno a příjmení:


Spurná Dana

Bydliště:

Hněvotín č.p. 360, 783 47 Hněvotín

Prohlašuji, že jsem vlastníkem (spoluvlastníkem) pozemku:

p.č. dle KN	Zapsaný na LV	Druh pozemku	Vlastnický podíl	Způsob dotčení viz situace	k.ú.
1797/22 1797/29	2574	Orná půda Orná půda	Vlast. Vlast.	SO 02.5	Holice u Olomouce Holice u Olomouce



Byl/a jsem seznámen/a se záměrem akce „Morava – ř.km 226,400 – 231,800 přírodě blízká protipovodňová opatření“, jejímž investorem je Povodí Moravy s.p.

Byl/a jsem seznámen/a s tím, že plánovaný záměr se dotkne výše uvedeného pozemku v mém vlastnictví (spoluvlastnictví), respektive jeho části.

Byl/a jsem seznámen/a s tím, že mám možnost prodat do vlastnictví Povodí Moravy s.p. dotčenou část mého pozemků za cenu stanovenou znaleckým posudkem v souladu s platnou vyhláškou o oceňování majetku. Dle výměru MF č. 01/2010 je stanovena minimální cena pro pozemky přímo dotčené stavbou přírodě blízkého protipovodňového opatření 60 Kč/m² a pro pozemky ve funkčním celku s touto stavbou 30 Kč/ m².

S realizací výše uvedené akce (prosím označte Vámi zvolenou variantu)

- ☐ Předběžně souhlasím s tím, že v případě realizace stavby nebo její etapy odprodám dotčenou část mého pozemku potřebnou pro tuto stavbu nebo umožním její realizaci.
- ☐ Předběžně souhlasím s tím, že v případě realizace stavby nebo její etapy odprodám dotčenou část mého pozemku potřebnou pro tuto stavbu nebo umožním její realizaci, avšak za těchto podmínek:

- ☐ S prodejem části mého pozemku pro tuto stavbu nesouhlasím či realizaci této stavby nestrpím, a to z těchto důvodů:

Pro usnadnění další komunikace uvádím další kontakty na mou osobu:

Aktuální adresa:

Telefon:

E-mail:

OLOMOUČ

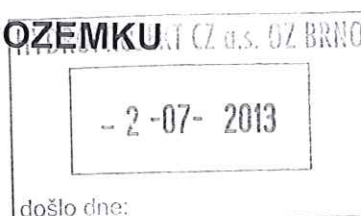
20.5.2013

V dne

Podpis vlastníka

Tento dokument slouží investorovi akce – Povodí Moravy, s.p. ke zjištění realizovatelnosti akce a je prvním krokem v komunikaci s vlastníkem pozemku. Tento dokument není smlouvou o smlouvě budoucí a předběžný souhlas zde uvedený není právně vymahatelný.

PŘEDBĚŽNÉ VYJÁDŘENÍ VLASTNÍKA POZEMKU



Jméno a příjmení:

Spurný Ilja Mgr.

Bydliště:

Tovér č.p. 144, 783 16 Tovér

Prohlašuji, že jsem vlastníkem (spoluvlastníkem) pozemku:

p.č. dle KN	Zapsaný na LV	Druh pozemku	Vlastnický podíl	Způsob dotčení viz situace	k.ú.
954/15	253	Trv.trav.porost	Vlast.	SO 02.5	Nemilany

Byl/a jsem seznámen/a se záměrem akce „Morava – ř.km 226,400 – 231,800 přírodě blízká protipovodňová opatření“, jejímž investorem je Povodí Moravy s.p.

Byl/a jsem seznámen/a s tím, že plánovaný záměr se dotkne výše uvedeného pozemku v mém vlastnictví (spoluvlastnictví), respektive jeho části.

Byl/a jsem seznámen/a s tím, že mám možnost prodat do vlastnictví Povodí Moravy s.p. dotčenou část mého pozemků za cenu stanovenou znaleckým posudkem v souladu s platnou vyhláškou o oceňování majetku. Dle výměru MF č. 01/2010 je stanovena minimální cena pro pozemky přímo dotčené stavbou přírodě blízkého protipovodňového opatření 60 Kč/m² a pro pozemky ve funkčním celku s touto stavbou 30 Kč/m².

S realizací výše uvedené akce (prosím označte Vámi zvolenou variantu)

- ☐ Předběžně souhlasím s tím, že v případě realizace stavby nebo její etapy odprodám dotčenou část mého pozemku potřebnou pro tuto stavbu nebo umožním její realizaci.
- ☐ Předběžně souhlasím s tím, že v případě realizace stavby nebo její etapy odprodám dotčenou část mého pozemku potřebnou pro tuto stavbu nebo umožním její realizaci, avšak za těchto podmínek:

- ☐ S prodejem části mého pozemku pro tuto stavbu nesouhlasím či realizaci této stavby nestpím, a to z těchto důvodů:

*2 TOTO ZÁKŮSI SE S DŮVODY UVEDENÝMI VE VYJÁDŘENÍ MĚHO
OTCE, ING. JAROSLAVA SPURNÉHO, ZE DNE 23.5.2013*

Pro usnadnění další komunikace uvádím další kontakty na mou osobu:

Aktuální adresa:

Telefon:

E-mail:

V *Olomouci* dne *18.6.2013*

Podpis vlastníka

Tento dokument slouží investorovi akce – Povodí Moravy, s.p. ke zjištění realizovatelnosti akce a je prvním krokem v komunikaci s vlastníkem pozemku. Tento dokument není smlouvou o smlouvě budoucí a předběžný souhlas zde uvedený není právně vymahatelný.


PŘEDBĚŽNÉ VYJÁDRĚNÍ VLASTNÍKA POZEMKU

Jméno a příjmení: **Spurný Jaroslav Ing.**

Bydliště: **Hněvotín č.p. 360, 783 47 Hněvotín**

Prohlašuji, že jsem vlastníkem (spoluvlastníkem) pozemku:

p.č. dle KN	Zapsaný na LV	Druh pozemku	Vlastnický podíl	Způsob dotčení viz situace	k.ú.
1797/23 1797/24 1797/32	1136	Orná půda Orná půda Orná půda	Vlast. Vlast. Vlast.	SO 02.5	Holice u Olomouce Holice u Olomouce Holice u Olomouce



Byl/a jsem seznámen/a se záměrem akce „Morava – ř.km 226,400 – 231,800 přírodě blízká protipovodňová opatření“, jejímž investorem je Povodí Moravy s.p.

Byl/a jsem seznámen/a s tím, že plánovaný záměr se dotkne výše uvedeného pozemku v mém vlastnictví (spoluvlastnictví), respektive jeho části.

Byl/a jsem seznámen/a s tím, že mám možnost prodat do vlastnictví Povodí Moravy s.p. dotčenou část mého pozemků za cenu stanovenou znaleckým posudkem v souladu s platnou vyhláškou o oceňování majetku. Dle výměru MF č. 01/2010 je stanovena minimální cena pro pozemky přímo dotčené stavbou přírodě blízkého protipovodňového opatření 60 Kč/m² a pro pozemky ve funkčním celku s touto stavbou 30 Kč/ m².

S realizací výše uvedené akce (prosím označte Vámi zvolenou variantu)

- ☐ Předběžně souhlasím s tím, že v případě realizace stavby nebo její etapy odprodám dotčenou část mého pozemku potřebnou pro tuto stavbu nebo umožním její realizaci.
- ☐ Předběžně souhlasím s tím, že v případě realizace stavby nebo její etapy odprodám dotčenou část mého pozemku potřebnou pro tuto stavbu nebo umožním její realizaci, avšak za těchto podmínek:

- ☐ S prodejem části mého pozemku pro tuto stavbu nesouhlasím či realizaci této stavby nestřpím, a to z těchto důvodů:

Pro usnadnění další komunikace uvádím další kontakty na mou osobu:

Aktuální adresa:

Telefon:


E-mail:

V Olomouci dne 20.5.2013

Podpis vlastníka

Tento dokument slouží investorovi akce – Povodí Moravy, s.p. ke zjištění realizovatelnosti akce a je prvním krokem v komunikaci s vlastníkem pozemku. Tento dokument není smlouvou o smlouvě budoucí a předběžný souhlas zde uvedený není právně vymahatelný.

PŘEDBĚŽNÉ VYJÁDRĚNÍ VLASTNÍKA POZEMKU

Jméno a příjmení: **Stloukalová Jarmila**Bydliště: **U cukrovaru 582/44, 779 00 Olomouc-Holice**

Prohlašuji, že jsem vlastníkem (spoluvlastníkem) pozemku:

p.č. dle KN	Zapsaný na LV	Druh pozemku	Vlastnický podíl	Způsob dotčení viz situace	k.ú.
1797/13	6	Orná půda	Vlast.	SO 02.5	Holice u Olomouce

Byl/a jsem seznámen/a se záměrem akce „Morava – ř.km 226,400 – 231,800 přírodě blízká protipovodňová opatření“, jejímž investorem je Povodí Moravy s.p.

Byl/a jsem seznámen/a s tím, že plánovaný záměr se dotkne výše uvedeného pozemku v mém vlastnictví (spoluvlastnictví), respektive jeho části.

Byl/a jsem seznámen/a s tím, že mám možnost prodat do vlastnictví Povodí Moravy s.p. dotčenou část mého pozemků za cenu stanovenou znaleckým posudkem v souladu s platnou vyhláškou o oceňování majetku. Dle výměru MF č. 01/2010 je stanovena minimální cena pro pozemky přímo dotčené stavbou přírodě blízkého protipovodňového opatření 60 Kč/m² a pro pozemky ve funkčním celku s touto stavbou 30 Kč/m².

S realizací výše uvedené akce (prosím označte Vámi zvolenou variantu)

- ☒ Předběžně souhlasím s tím, že v případě realizace stavby nebo její etapy odprodám dotčenou část mého pozemku potřebnou pro tuto stavbu nebo umožním její realizaci.
- ☐ Předběžně souhlasím s tím, že v případě realizace stavby nebo její etapy odprodám dotčenou část mého pozemku potřebnou pro tuto stavbu nebo umožním její realizaci, avšak za těchto podmínek:
- ☐ S prodejem části mého pozemku pro tuto stavbu nesouhlasím či realizaci této stavby nestrpím, a to z těchto důvodů:

Pro usnadnění další komunikace uvádím další kontakty na mou osobu:

Aktuální adresa:

Telefon: 605 84 386 9

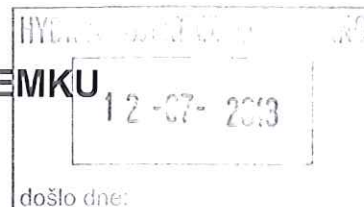
E-mail: jarmila.stloukalova@seznam.cz

V Olomouci dne 13.5.

Podpis vlastníka

Tento dokument slouží investorovi akce – Povodí Moravy, s.p. ke zjištění realizovatelnosti akce a je prvním krokem v komunikaci s vlastníkem pozemku. Tento dokument není smlouvou o smlouvě budoucí a předběžný souhlas zde uvedený není právně vymahatelný.

PŘEDBĚŽNÉ VYJÁDRĚNÍ VLASTNÍKA POZEMKU

Jméno a příjmení: **Stolička Milan**Bydliště: **Staškova 569/15, 779 00 Olomouc-Holice**

Prohlašuji, že jsem vlastníkem (spoluvlastníkem) pozemku:

p.č. dle KN	Zapsaný na LV	Druh pozemku	Vlastnický podíl	Způsob dotčení viz situace	k.ú.
1797/16	1123	Orná půda	1/2	SO 02.5	Holice u Olomouce

Byl/a jsem seznámen/a se záměrem akce „Morava – ř.km 226,400 – 231,800 přírodě blízká protipovodňová opatření“, jejímž investorem je Povodí Moravy s.p.

Byl/a jsem seznámen/a s tím, že plánovaný záměr se dotkne výše uvedeného pozemku v mém vlastnictví (spoluvlastnictví), respektive jeho části.

Byl/a jsem seznámen/a s tím, že mám možnost prodat do vlastnictví Povodí Moravy s.p. dotčenou část mého pozemků za cenu stanovenou znaleckým posudkem v souladu s platnou vyhláškou o oceňování majetku. Dle výměru MF č. 01/2010 je stanovena minimální cena pro pozemky přímo dotčené stavbou přírodě blízkého protipovodňového opatření 60 Kč/m² a pro pozemky ve funkčním celku s touto stavbou 30 Kč/ m².

S realizací výše uvedené akce (prosím označte Vámi zvolenou variantu)

- ☐ Předběžně souhlasím s tím, že v případě realizace stavby nebo její etapy odprodám dotčenou část mého pozemku potřebnou pro tuto stavbu nebo umožním její realizaci.
- ☐ Předběžně souhlasím s tím, že v případě realizace stavby nebo její etapy odprodám dotčenou část mého pozemku potřebnou pro tuto stavbu nebo umožním její realizaci, avšak za těchto podmínek:

Bude předmětem stanovená cena dohodou

- ☐ S prodejem části mého pozemku pro tuto stavbu nesouhlasím či realizaci této stavby nestrpím, a to z těchto důvodů:

Pro usnadnění další komunikace uvádím další kontakty na mou osobu:

Aktuální adresa:

Telefon:

E-mail:

V *Ol.* dne *10. 7. 2013*

[Podpis]
Podpis vlastníka

Tento dokument slouží investorovi akce – Povodí Moravy, s.p. ke zjištění realizovatelnosti akce a je prvním krokem v komunikaci s vlastníkem pozemku. Tento dokument není smlouvou o smlouvě budoucí a předběžný souhlas zde uvedený není právně vymahatelný.

PŘEDBĚŽNÉ VYJÁDRĚNÍ VLASTNÍKA POZEMKU

Jméno a příjmení: **Vetchý Jan**

Bydliště: **Halenkov č.p. 596, 756 03 Halenkov**

Prohlašuji, že jsem vlastníkem (spoluvlastníkem) pozemku:

p.č. dle KN	Zapsaný na LV	Druh pozemku	Vlastnický podíl	Způsob dotčení viz situace	k.ú.
954/3	503	Trv.trav.porost	Vlast.	SO 02.5	Nemilany

Byl/a jsem seznámen/a se záměrem akce „Morava – ř.km 226,400 – 231,800 přírodě blízká protipovodňová opatření“, jejímž investorem je Povodí Moravy s.p.

Byl/a jsem seznámen/a s tím, že plánovaný záměr se dotkne výše uvedeného pozemku v mém vlastnictví (spoluvlastnictví), respektive jeho části.

Byl/a jsem seznámen/a s tím, že mám možnost prodat do vlastnictví Povodí Moravy s.p. dotčenou část mého pozemků za cenu stanovenou znaleckým posudkem v souladu s platnou vyhláškou o oceňování majetku. Dle výměru MF č. 01/2010 je stanovena minimální cena pro pozemky přímo dotčené stavbou přírodě blízkého protipovodňového opatření 60 Kč/m² a pro pozemky ve funkčním celku s touto stavbou 30 Kč/ m².

S realizací výše uvedené akce (prosím označte Vámi zvolenou variantu)

- ☐ Předběžně souhlasím s tím, že v případě realizace stavby nebo její etapy odprodám dotčenou část mého pozemku potřebnou pro tuto stavbu nebo umožním její realizaci.
- ☒ Předběžně souhlasím s tím, že v případě realizace stavby nebo její etapy odprodám dotčenou část mého pozemku potřebnou pro tuto stavbu nebo umožním její realizaci, avšak za těchto podmínek:

Při případném prodeji, budu požadovat obvyklou tržní cenu.

- ☐ S prodejem části mého pozemku pro tuto stavbu nesouhlasím či realizaci této stavby nestrpím, a to z těchto důvodů:

Pro usnadnění další komunikace uvádím další kontakty na mou osobu:

Aktuální adresa:

Telefon:

E-mail:

V Halenkov dne 20.6.2013


.....
Podpis vlastníka

Tento dokument slouží investorovi akce – Povodí Moravy, s.p. ke zjištění realizovatelnosti akce a je prvním krokem v komunikaci s vlastníkem pozemku. Tento dokument není smlouvou o smlouvě budoucí a předběžný souhlas zde uvedený není právně vymahatelný.

PŘEDBĚŽNÉ VYJÁDŘENÍ VLASTNÍKA POZEMKŮ



Jméno a příjmení:

Viktorjenik Stanislav

Bydliště:

Dělnická 1337/13, 792 01 Bruntál

Prohlašuji, že jsem vlastníkem (spoluvlastníkem) pozemku:

p.č. dle KN	Zapsaný na LV	Druh pozemku	Vlastnický podíl	Způsob dotčení viz situace	k.ú.
1797/17	746	Orná půda	1/6	SO 02.5	Holice u Olomouce

Byl/a jsem seznámen/a se záměrem akce „Morava – ř.km 226,400 – 231,800 přírodě blízká protipovodňová opatření“, jejímž investorem je Povodí Moravy s.p.

Byl/a jsem seznámen/a s tím, že plánovaný záměr se dotkne výše uvedeného pozemku v mém vlastnictví (spoluvlastnictví), respektive jeho části.

Byl/a jsem seznámen/a s tím, že mám možnost prodat do vlastnictví Povodí Moravy s.p. dotčenou část mého pozemků za cenu stanovenou znaleckým posudkem v souladu s platnou vyhláškou o oceňování majetku. Dle výměru MF č. 01/2010 je stanovena minimální cena pro pozemky přímo dotčené stavbou přírodě blízkého protipovodňového opatření 60 Kč/m² a pro pozemky ve funkčním celku s touto stavbou 30 Kč/ m².

S realizací výše uvedené akce (prosím označte Vámi zvolenou variantu)

- ☒ Předběžně souhlasím s tím, že v případě realizace stavby nebo její etapy odprodám dotčenou část mého pozemku potřebnou pro tuto stavbu nebo umožním její realizaci.
- ☐ Předběžně souhlasím s tím, že v případě realizace stavby nebo její etapy odprodám dotčenou část mého pozemku potřebnou pro tuto stavbu nebo umožním její realizaci, avšak za těchto podmínek:
- ☐ S prodejem části mého pozemku pro tuto stavbu nesouhlasím či realizaci této stavby nestrpím, a to z těchto důvodů:

Pro usnadnění další komunikace uvádím další kontakty na mou osobu:

Aktuální adresa:

Telefon:

E-mail:

V Bruntálu dne 18.6.2013

Podpis vlastníka

Tento dokument slouží investorovi akce – Povodí Moravy, s.p. ke zjištění realizovatelnosti akce a je prvním krokem v komunikaci s vlastníkem pozemku. Tento dokument není smlouvou o smlouvě budoucí a předběžný souhlas zde uvedený není právně vymahatelný.

PŘEDBĚŽNÉ VYJÁDŘENÍ VLASTNÍKA POZEMKU

Jméno a příjmení: **Vysloužil František**

Bydliště: **bratří Čapků 100/14, 779 00 Olomouc**

Prohlašuji, že jsem vlastníkem (spoluvlastníkem) pozemku:

p.č. dle KN	Zapsaný na LV	Druh pozemku	Vlastnický podíl	Způsob dotčení viz situace	k.ú.
954/7	452	Trv.trav.porost	1/8	SO 02.5	Nemilany

Byl/a jsem seznámen/a se záměrem akce „Morava – ř.km 226,400 – 231,800 přírodě blízká protipovodňová opatření“, jejímž investorem je Povodí Moravy s.p.

Byl/a jsem seznámen/a s tím, že plánovaný záměr se dotkne výše uvedeného pozemku v mém vlastnictví (spoluvlastnictví), respektive jeho části.

Byl/a jsem seznámen/a s tím, že mám možnost prodat do vlastnictví Povodí Moravy s.p. dotčenou část mého pozemků za cenu stanovenou znaleckým posudkem v souladu s platnou vyhláškou o oceňování majetku. Dle výměru MF č. 01/2010 je stanovena minimální cena pro pozemky přímo dotčené stavbou přírodě blízkého protipovodňového opatření 60 Kč/m² a pro pozemky ve funkčním celku s touto stavbou 30 Kč/m².

S realizací výše uvedené akce (prosím označte Vámi zvolenou variantu)

☐ Předběžně souhlasím s tím, že v případě realizace stavby nebo její etapy odprodám dotčenou část mého pozemku potřebnou pro tuto stavbu nebo umožním její realizaci.

☒ Předběžně souhlasím s tím, že v případě realizace stavby nebo její etapy odprodám dotčenou část mého pozemku potřebnou pro tuto stavbu nebo umožním její realizaci, avšak za těchto podmínek:

VYPLACENÍ PŘED ZAPOČETÍM STAVBY

☐ S prodejem části mého pozemku pro tuto stavbu nesouhlasím či realizaci této stavby nestrpím, a to z těchto důvodů:

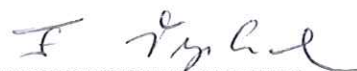
Pro usnadnění další komunikace uvádím další kontakty na mou osobu:

Aktuální adresa: **BRATŘI ČAPKŮ 100/14 OLMOUC - TOPOLANY**

Telefon: **777 53 06 14**

E-mail: **vyslouzil.f@seznam.cz**

v **OLMOUCI** dne **6.5.2013**



Podpis vlastníka

Tento dokument slouží investorovi akce – Povodí Moravy, s.p. ke zjištění realizovatelnosti akce a je prvním krokem v komunikaci s vlastníkem pozemku. Tento dokument není smlouvou o smlouvě budoucí a předběžný souhlas zde uvedený není právně vymahatelný.




HYDROPROJEKT

AKCIOVÁ SPOLEČNOST

ODŠTĚPNÝ ZÁVOD BRNO
Minská 18, 616 00 Brno

50 02.5



46.

PAN A PANÍ
VYSLOUŽIL ZDENEK, VYSLOUŽILOVA' ALENA
HURNÍ NÁMĚSTÍ 583
772 00 OLOMOUČ

ZPĚT

Zásilka byla vrácena z důvodu
označeného křížkem

☐ nepříjato

☐ nevyzvednuto

☐ odstěhoval se

☒ na uvedené adrese neznámý

☐ adresa nedostatečná

☐ jiný důvod

Jiný důvod bylo možno ověřit


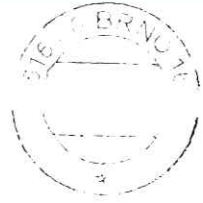
ANO ☐

NE ☐

NEPŘIJATO

Sweco Hydroprojekt a.s.

odštěpný závod Brno
Minská 18, 616 00 Brno
3

**ZPĚT**

Zásilka byla vrácena z důvodu
označeného křížkem

- ☐ nepřijato
 - ☐ nevyzvednuto
 - ☐ odstěhoval se
 - ☒ na uvedené adrese neznámý
 - ☐ adresa nedostatečná
 - ☐ jiný důvod
- Jiný důvod bylo možno ověřit
ANO ☐ NE ☐

Paní
Vysloužilová Alena
Horní Náměstí 583
772 00 Olomouc

- 6 -06- 2013

došlo dne:

PŘEDBĚŽNÉ VYJÁDŘENÍ VLASTNÍKA POZEMKU

Jméno a příjmení: Zahálková Zdeňka

Bydliště: Náves Svobody 32/55, 779 00 Olomouc-Holice

Prohlašuji, že jsem vlastníkem (spoluvlastníkem) pozemku:

p.č. dle KN	Zapsaný na LV	Druh pozemku	Vlastnický podíl	Způsob dotčení viz situace	k.ú.
1797/34	524	Orná půda	Vlast.	SO 02.5	Holice u Olomouce

Byl/a jsem seznámen/a se záměrem akce „Morava – ř.km 226,400 – 231,800 přírodě blízká protipovodňová opatření“, jejímž investorem je Povodí Moravy s.p.

Byl/a jsem seznámen/a s tím, že plánovaný záměr se dotkne výše uvedeného pozemku v mém vlastnictví (spoluvlastnictví), respektive jeho části.

Byl/a jsem seznámen/a s tím, že mám možnost prodat do vlastnictví Povodí Moravy s.p. dotčenou část mého pozemků za cenu stanovenou znaleckým posudkem v souladu s platnou vyhláškou o oceňování majetku. Dle výměru MF č. 01/2010 je stanovena minimální cena pro pozemky přímo dotčené stavbou přírodě blízkého protipovodňového opatření 60 Kč/m² a pro pozemky ve funkčním celku s touto stavbou 30 Kč/ m².

S realizací výše uvedené akce (prosím označte Vámi zvolenou variantu)

- ☐ Předběžně souhlasím s tím, že v případě realizace stavby nebo její etapy odprodám dotčenou část mého pozemku potřebnou pro tuto stavbu nebo umožním její realizaci.
- ☐ Předběžně souhlasím s tím, že v případě realizace stavby nebo její etapy odprodám dotčenou část mého pozemku potřebnou pro tuto stavbu nebo umožním její realizaci, avšak za těchto podmínek:

že kupní cena bude činit 800,- Kč/m²

- ☐ S prodejem části mého pozemku pro tuto stavbu nesouhlasím či realizaci této stavby nestrpím, a to z těchto důvodů:

Pro usnadnění další komunikace uvádím další kontakty na mou osobu:

Aktuální adresa:

Telefon:

E-mail:

V Olomouci dne 3. června 2013

Zdeňka Zahálková
Podpis vlastníka

Tento dokument slouží investorovi akce – Povodí Moravy, s.p. ke zjištění realizovatelnosti akce a je prvním krokem v komunikaci s vlastníkem pozemku. Tento dokument není smlouvou o smlouvě budoucí a předběžný souhlas zde uvedený není právně vymahatelný.

PŘEDBĚŽNÉ VYJÁDŘENÍ VLASTNÍKA POZEMKU



Jméno a příjmení: **Zdražil Vladimír**

Bydliště: **Náves Svobody 32/55, 779 00 Olomouc-Holice**

Prohlašuji, že jsem vlastníkem (spoluvlastníkem) pozemku:

p.č. dle KN	Zapsaný na LV	Druh pozemku	Vlastnický podíl	Způsob dotčení viz situace	k.ú.
1797/12	322	Orná půda	Vlast.	SO 02.5	Holice u Olomouce

Byl/a jsem seznámen/a se záměrem akce „**Morava – ř.km 226,400 – 231,800 přírodě blízká protipovodňová opatření**“, jejímž investorem je Povodí Moravy s.p.

Byl/a jsem seznámen/a s tím, že plánovaný záměr se dotkne výše uvedeného pozemku v mém vlastnictví (spoluvlastnictví), respektive jeho části.

Byl/a jsem seznámen/a s tím, že mám možnost prodat do vlastnictví Povodí Moravy s.p. dotčenou část mého pozemků za cenu stanovenou znaleckým posudkem v souladu s platnou vyhláškou o oceňování majetku. Dle výměru MF č. 01/2010 je stanovena minimální cena pro pozemky přímo dotčené stavbou přírodě blízkého protipovodňového opatření 60 Kč/m² a pro pozemky ve funkčním celku s touto stavbou 30 Kč/ m².

S realizací výše uvedené akce (prosím označte Vámi zvolenou variantu)

- ☐ Předběžně souhlasím s tím, že v případě realizace stavby nebo její etapy odprodám dotčenou část mého pozemku potřebnou pro tuto stavbu nebo umožním její realizaci.
- ☐ Předběžně souhlasím s tím, že v případě realizace stavby nebo její etapy odprodám dotčenou část mého pozemku potřebnou pro tuto stavbu nebo umožním její realizaci, avšak za těchto podmínek: **NEJNÍŽŠÍ CENA!**

- ☐ S prodejem části mého pozemku pro tuto stavbu nesouhlasím či realizaci této stavby nestrpím, a to z těchto důvodů:

Pro usnadnění další komunikace uvádím další kontakty na mou osobu:

Aktuální adresa:

Telefon:

E-mail:

V **Olomouci** dne **19.6.2013**

Zdražil Vladimír
Podpis vlastníka

Tento dokument slouží investorovi akce – Povodí Moravy, s.p. ke zjištění realizovatelnosti akce a je prvním krokem v komunikaci s vlastníkem pozemku. Tento dokument není smlouvou o smlouvě budoucí a předběžný souhlas zde uvedený není právně vymahatelný.

PŘEDBĚŽNÉ VYJÁDŘENÍ VLASTNÍKA POZEMKU

Jméno a příjmení: **Zhébalová Alena**

Bydliště: **Slatinice č.p. 39, 783 42 Slatinice**

Prohlašuji, že jsem vlastníkem (spoluvlastníkem) pozemku:

p.č. dle KN	Zapsaný na LV	Druh pozemku	Vlastnický podíl	Způsob dotčení viz situace	k.ú.
954/8	275	Trv.trav.porost	1/8	SO 02.5	Nemilany

Byl/a jsem seznámen/a se záměrem akce „**Morava – ř.km 226,400 – 231,800 přírodě blízká protipovodňová opatření**“, jejímž investorem je Povodí Moravy s.p.

Byl/a jsem seznámen/a s tím, že plánovaný záměr se dotkne výše uvedeného pozemku v mém vlastnictví (spoluvlastnictví), respektive jeho části.

Byl/a jsem seznámen/a s tím, že mám možnost prodat do vlastnictví Povodí Moravy s.p. dotčenou část mého pozemků za cenu stanovenou znaleckým posudkem v souladu s platnou vyhláškou o oceňování majetku. Dle výměru MF č. 01/2010 je stanovena minimální cena pro pozemky přímo dotčené stavbou přírodě blízkého protipovodňového opatření 60 Kč/m² a pro pozemky ve funkčním celku s touto stavbou 30 Kč/ m².

S realizací výše uvedené akce (prosím označte Vámi zvolenou variantu)

- ☐ Předběžně souhlasím s tím, že v případě realizace stavby nebo její etapy odprodám dotčenou část mého pozemku potřebnou pro tuto stavbu nebo umožním její realizaci.
- ☐ Předběžně souhlasím s tím, že v případě realizace stavby nebo její etapy odprodám dotčenou část mého pozemku potřebnou pro tuto stavbu nebo umožním její realizaci, avšak za těchto podmínek:

ODPRODÁNÍ POUZE CELÝ POZEMEK

- ☐ S prodejem části mého pozemku pro tuto stavbu nesouhlasím či realizaci této stavby nestrpím, a to z těchto důvodů:

Pro usnadnění další komunikace uvádím další kontakty na mou osobu:

Aktuální adresa:

Telefon:


E-mail:

V SLATINICÍCH dne 18.5.2013

Zhébalová

Podpis vlastníka

Tento dokument slouží investorovi akce – Povodí Moravy, s.p. ke zjištění realizovatelnosti akce a je prvním krokem v komunikaci s vlastníkem pozemku. Tento dokument není smlouvou o smlouvě budoucí a předběžný souhlas zde uvedený není právně vymahatelný.



PŘEDBĚŽNÉ VYJÁDRĚNÍ VLASTNÍKA POZEMKU

Jméno a příjmení: **Zuška Josef**

Bydliště: **Budmerice 100 Okres Bratislava Vidiek, Slovensko**

Prohlašuji, že jsem vlastníkem (spoluvlastníkem) pozemku:

p.č. dle KN	Zapsaný na LV	Druh pozemku	Vlastnický podíl	Způsob dotčení viz situace	k.ú.
954/5	432	Trv.trav.porost	1/2	SO 02.5	Nemilany

Byl/a jsem seznámen/a se záměrem akce „Morava – ř.km 226,400 – 231,800 přírodě blízká protipovodňová opatření“, jejímž investorem je Povodí Moravy s.p.

Byl/a jsem seznámen/a s tím, že plánovaný záměr se dotkne výše uvedeného pozemku v mém vlastnictví (spoluvlastnictví), respektive jeho části.

Byl/a jsem seznámen/a s tím, že mám možnost prodat do vlastnictví Povodí Moravy s.p. dotčenou část mého pozemku za cenu stanovenou znaleckým posudkem v souladu s platnou vyhláškou o oceňování majetku. Dle výměru MF č. 01/2010 je stanovena minimální cena pro pozemky přímo dotčené stavbou přírodě blízkého protipovodňového opatření 60 Kč/m² a pro pozemky ve funkčním celku s touto stavbou 30 Kč/ m².

S realizací výše uvedené akce (prosím označte Vámi zvolenou variantu)

- ☒ Předběžně souhlasím s tím, že v případě realizace stavby nebo její etapy odprodám dotčenou část mého pozemku potřebnou pro tuto stavbu nebo umožním její realizaci.
- ☐ Předběžně souhlasím s tím, že v případě realizace stavby nebo její etapy odprodám dotčenou část mého pozemku potřebnou pro tuto stavbu nebo umožním její realizaci, avšak za těchto podmínek:

- ☐ S prodejem části mého pozemku pro tuto stavbu nesouhlasím či realizaci této stavby nestrpím, a to z těchto důvodů:

Pro usnadnění další komunikace uvádím další kontakty na mou osobu:

Aktuální adresa:

Telefon:

E-mail:

v Budmerice dne 18. 7. 2013


Podpis vlastníka

Tento dokument slouží investorovi akce – Povodí Moravy, s.p. ke zjištění realizovatelnosti akce a je prvním krokem v komunikaci s vlastníkem pozemku. Tento dokument není smlouvou o smlouvě budoucí a předběžný souhlas zde uvedený není právně vymahatelný.

STÁTNÍ POZEMKOVÝ ÚŘAD

Sídlo: Husinecká 1024/11a, 130 00 Praha 3, IČ: 01312774, DIČ: CZ01312774

Adresa pro doručování: Státní pozemkový úřad, Krajský pozemkový úřad pro Olomoucký kraj,
tř. Kosmonautů 989/8, 772 00 Olomouc

Váš dopis zn.:

ze dne : 6.5.2013

Naše značka: SPÚ 211602/2013/121/Chrom

Vyřizuje: Ing. Chromčáková

tel: 585757238

fax: 585413960

datum : 22.5.2013

E-mail : h.chromcakova@spucr.cz

Sweco Hydroprojekt a.s.

odštěpný závod Brno

Ing. Nováková

Minská 18

616 00 Brno

Sdělení

Krajský pozemkový úřad pro Olomoucký kraj obdržel Vaši žádost o vyjádření k pozemkům, které jsou dotčeny návrhem stavby „Morava – ř.km 226,400 – 231,800 přírodě blízká protipovodňová opatření“.

K této Vaši žádosti sdělujeme následující :

Státní pozemkový úřad vydává souhlasy k trvalému záboru pozemků ve své příslušnosti hospodaření pouze za podmínky jejich následného majetkoprávního vypořádání. Před vydáním souhlasu je tedy nutné prověřit, zda je pozemek převoditelný.

S ohledem na ust. § 13 zákona č. 428/2012 Sb., o majetkovém vyrovnání s církvemi a náboženskými společnostmi, jsou minimálně do konce roku 2014 z převodu vyloučeny pozemky, které byly původním církevním majetkem. Tímto ustanovením je např. dotčen pozemek p.č. 287/48 KN v k.ú. Vsisko.

Jakmile bude aktuální zpracování dokumentace k územnímu řízení, zašlete prosím s dostatečnou časovou rezervou novou žádost, na základě které budou dotčené pozemky prověřeny a žádost bude postoupena našemu ústředí k vydání souhlasu s územním rozhodnutím, popř. stavebním povolením.

S pozdravem

JUDr. Roman Brnčal, LL.M.

Státní pozemkový úřad,

ředitel KPÚ pro Olomoucký kraj

za správnost : Ing. Helena Chromčáková

Stanoviska vlastníků dotčených nemovitostí**SO 02.6**

Poř.č.	Jméno, kontakt	k.ú.	urgováno	souhlas	podmínky	nesouhlas	nedoručeno
1.	Acler Alois, Kožušany 20, 783 75 Kožušany-Tážaly	Kožušany	12. 6. 2013		X		
2.	Alexová Zlatuše MUDr., Blatec č.p. 74, 783 74 Blatec	Kožušany	12. 6. 2013	X			
3.	Barnetová Františka, Kožušany 4, 783 75 Kožušany-Tážaly	Kožušany	12. 6. 2013				
4.	Beranová Marie MUDr., Pivoňková 2121/62, 106 00 Praha 10	Kožušany		X			
5.	Berková Květoslava, Dlouhá 486/42, Lazce, 779 00 Olomouc	Kožušany	12. 6. 2013	X			
6.	Bruščíková Anna, Kožušany 9, 783 75 Kožušany-Tážaly	Kožušany	12. 6. 2013				
7.	Calahorra Martínez Iveta, Kožušany 39, 783 75 Kožušany-Tážaly	Kožušany	12. 6. 2013	X			
8.	Dudek Zdeněk, Lidická 40/74, 783 01 Olomouc-Nemilany	Nemilany		X			
9.	Forgáčová Lýdia, Komoča 376, Slovensko	Holice u Olomouce	12. 6. 2013				
10.	Grunt Jaroslav, Kožušany 91, 783 75 Kožušany-Tážaly	Kožušany			X		
11.	Hladký Raimund Ing., Hellerova 458/5, 779 00 Olomouc-Hodolany	Holice u Olomouce			X		
12.	Houšková Bronislava, nám. Prokopa Velikého 1889/1, 390 03 Tábor	Kožušany		X			
13.	Hyravá Eva JUDr., Pohořany 113, 783 16 Dolany	Kožušany	12. 6. 2013				
14.	Jakubcová Radka, Charváty č.p. 113, 783 75 Charváty	Kožušany	12. 6. 2013				
15.	Jašková Jarmila, Hamerská 180/6, 779 00 Olomouc-Holice	Holice u Olomouce	12. 6. 2013	X			
16.	Kadlec Jan, Blatec č.p. 16, 783 75 Blatec	Kožušany	12. 6. 2013				
17.	Kaláb Josef, Kožušany 2, 783 78 Kožušany-Tážaly	Kožušany	12. 6. 2013				
18.	Kalábová Helena, Kožušany 2, 783 78 Kožušany-Tážaly	Kožušany	12. 6. 2013				
19.	Kečkéšová Mária, Ďorocká 4454/9, Nové Zámky, Slovensko	Holice u Olomouce	12. 6. 2013				
20.	Kenická Milada, Valdenská 485/15, 779 00 Olomouc-Nové Sady	Holice u Olomouce		X			
21.	Kohoutková Marie, U Parku 179, 783 73 Grygov	Kožušany		X			
22.	Kolářová Jiřina MUDr., Lidická 37/68, 783 01 Olomouc-Nemilany	Nemilany	12. 6. 2013				
23.	Komárková Jarmila, Grégrova 940/4, 779 00 Olomouc-Nová Ulice	Holice u Olomouce		X			
24.	Kovář Bohuslav, Kožušany 142, 783 75 Kožušany-Tážaly	Kožušany	12. 6. 2013				
25.	Kratochvílová Kristýna, Peřinova 154/25, 779 00 Olomouc-	Holice u Olomouce			X		

	Černovír					
26.	Krčová Irena, Průchodní 673/12, 779 00 Olomouc-Hodolany	Holice u Olomouce	12. 6. 2013			
27.	Kremplová Emilie, Tážaly č.p. 34, 783 75 Tážaly	Kožušany			X	
28.	Krchňák Zdeněk, U cukrovaru 572/10, 779 00 Olomouc-Holice	Holice u Olomouce	12. 6. 2013			
29.	Kučerka Antonín, Sokolská 576/21, 779 00 Olomouc	Nemilany	12. 6. 2013			
30.	Kuchtová Hana, Masarykova 815, 280 02 Kolín II	Kožušany	12. 6. 2013			
31.	Langerová Kateřina, Kožušany 32, 783 75 Kožušany-Tážaly	Kožušany	12. 6. 2013		X	
32.	Maceášik Karel, Keplerova 123/8, 779 00 Olomouc-Holice	Holice u Olomouce	12. 6. 2013			
33.	Machovská Jana MUDr., Riegrova 524/5, 741 01 Nový Jičín	Kožušany	12. 6. 2013		X	
34.	Mareš Ivo MUDr., Čs. Armády 788/16, 160 00 Praha 6	Kožušany	12. 6. 2013			
35.	Mareš Jiří, Kožušany 26, 783 78 Kožušany-Tážaly	Kožušany	12. 6. 2013	X		
36.	Mašek Jaroslav, Wanklova 1089/9, 779 00 Olomouc	Holice u Olomouce		X		
37.	Miková Blažena, Stará Červená Voda č.p. 19, 790 53 Stará Červená Voda	Holice u Olomouce	12. 6. 2013			
38.	Mlčoch Pavel, Kožušany 16, 783 75 Kožušany-Tážaly	Kožušany	12. 6. 2013			
39.	Murzynová Ludmila, Kožušanská 68/12, 783 01 Olomouc-Nemilany	Nemilany			X	
40.	Nakládal Antonín, Zikova 630/11, 779 00 Olomouc-Nové Sady	Kožušany	12. 6. 2013			
41.	Nakládalová Renata, Kožušany 39, 783 78 Kožušany-Tážaly	Kožušany	12. 6. 2013	X		
42.	Navrátil Miloslav, Kožušany 41, 78378 Kožušany-Tážaly	Kožušany			X	
43.	Pěchová Marie, Metylovice č.p. 148, 739 49 Metylovice	Kožušany	12. 6. 2013			
44.	Placzková Ludmila, Bukovec č.p. 219, 739 84 Bukovec	Holice u Olomouce		X		
45.	Pohlídalová Eufemie, Kožušany 44, 78378 Kožušany-Tážaly	Kožušany	12. 6. 2013			
46.	Pospíšil Zdeněk, Keplerova 157/39, 779 00 Olomouc-Holice	Holice u Olomouce	12. 6. 2013			
47.	Pospíšilová Jitka Ing., Charváty č.p. 113, 783 75 Charváty	Kožušany	12. 6. 2013			
48.	Pospíšilová Liduška, gen. Píky 227/7, 779 00 Olomouc-Neředín	Kolice u Olomouce	12. 6. 2013		X	
49.	Poučinská Jaroslava, Kožušany 31, 783 75 Kožušany-Tážaly	Kožušany	12. 6. 2013		X	
50.	Radvák Pavel, Kokorská 367, 751 03 Majetín	Kožušany			X	
51.	Rožnovská Karla, Slunečná 548/1, 779 00 Olomouc-Holice	Holice u Olomouce		X		
52.	Řoutilová Marie, Kožušany 40, 783 75 Kožušany-Tážaly	Kožušany		X		
53.	Sedláček Rostislav, Tučapy 450, 783 75 Dub nad Moravou	Kožušany		X		

54.	Sedlářová Anděla, Kožušany 38, 783 75 Kožušany-Tážaly	Kožušany					X
55.	Schneider Petr, Rejskova 48/36, 779 00 Olomouc-Hodolany	Holice u Olomouce	12. 6. 2013				
56.	Spurný Jaroslav Ing. a Spurná Dana, Hněvotín č.p. 360, 783 47 Hněvotín	Holice u Olomouce				X	
57.	Slováková Libuše, Břetislava Bakaly 223, 763 16 Fryšták	Kožušany		X			
58.	Smitalová Eva, Kožušany 17, 783 75 Kožušany-Tážaly	Kožušany		X			
59.	Spurná Naděžda MUDr., Hněvotín č.p. 360, 783 47 Hněvotín	Kožušany				X	
60.	Spurný Jaroslav Ing., Hněvotín č.p. 360, 783 47 Hněvotín	Holice u Olomouce Kožušany				X	
61.	Staňo Jozef, Hviezdoslavova 123/27, 783 01 Olomouc-Nemilany	Nemilany	12. 6. 2013		X		
62.	Svačina Stanislav, Synkova 433/9, 779 00 Olomouc-Lazce	Holice u Olomouce	12. 6. 2013			X	
63.	Svačina Vladimír, Selské nám. 60/66, 779 00 Olomouc-Chválkovice	Holice u Olomouce			X		
64.	Šana Radek, Řezáčova 423/12, 779 00 Olomouc-Lazce	Holice u Olomouce	12. 6. 2013				
65.	Šlanhof Jiří Ing.Mgr., Ph.D., Olomučany č.p. 188, 679 03 Olomučany	Kožušany	12. 6. 2013				
66.	Šlanhof Josef, Kožušany 122, 783 75 Kožušany-Tážaly	Kožušany	12. 6. 2013		X		
67.	Šlanhofová Štěpánka, Charváty č.p. 37, 78375 Charváty	Kožušany	12. 6. 2013	X			
68.	Štěpánková Milena, Nádražní 286/25, 793 95 Město Albrechtice	Kožušany	12. 6. 2013				
69.	Švancara Roman, Hlušovická 263/53, 779 00 Olomouc-Černovír	Holice u Olomouce			X		
70.	Vaca Jan, Kožušany 117, 783 75 Kožušany-Tážaly	Kožušany			X		
71.	Válek Květoslav, Selské nám. 36/48, 779 00 Olomouc-Chválkovice	Holice u Olomouce	12. 6. 2013		X		
72.	Válek Petr, K Ryšánce 1307/7, 147 00 Praha 4	Holice u Olomouce	12. 6. 2013				
73.	Veselá Jarmila, Bolelouc 662, 783 75 Dub nad Moravou	Kožušany		X			
74.	Viktorjeník Čestmír JUDr., Partyzánská 752/37, 779 00 Olomouc	Holice u Olomouce	12. 6. 2013				
75.	Voštinková Jaroslava, Peškova 497/6, 779 00 Olomouc-Povel	Kožušany			X		
76.	Vrtal Jiří, Sídliště Svobody 485, 751 03 Brodek u Přerova	Holice u Olomouce					X
77.	Vykydalová Marie, Lidická 33/60, 783 01 Olomouc-Nemilany	Kožušany		X			
78.	Zaoral Miloslav, Jánského 68, 790 81 Česká Ves	Holice u Olomouce	12. 6. 2013	X			
79.	Zvoneček František, Na Vozovce 196/7, 779 00 Olomouc	Kožušany		X			
80.	Žák František Ing., Ivaň č.p. 44, 798 23 Ivaň	Kožušany		X			

81.	Žáková Marta, Ivaň č.p. 44, 798 23 Ivaň	Kožušany		X			
82.	Ženčák Břetislav, Žáry, Krnov	Kožušany		X			
83.	Ženčák Jaroslav, U Splavu 675, 788 13 Rapotín	Kožušany			X		
84.	Ženčáková Marie, Čes. Legii 98/2, 793 95 Město Albrechtice	Kožušany					X
85.	Český rybářský svaz, m.o. Olomouc, Chválkovická 113/56, 773 00 Olomouc	Nemilany				X	
86.	Státní pozemkový úřad, Husinecká 1024/11a, 130 00 Praha	Kožušany Holice u Olomouce			X		
87.	Povodí Moravy, s.p., Dřevařská 11, 602 00 Brno	Holice u Olomouce Kožušany					
88.	Statutární město Olomouc, Horná náměstí 583, 771 27 Olomouc	Nemilany Holice u Olomouce					
89.	Obec Kožušany-Tážaly, Tážaly 1, 783 75 Kožušany-Tážaly	Kožušany			X		

PŘEDBĚŽNÉ VYJÁDRĚNÍ VLASTNÍKA POZEMKU

Jméno a příjmení:

Acler Alois

Bydliště:

Kožušany 20, 783 75 Kožušany-Tážaly

Prohlašuji, že jsem vlastníkem (spoluvlastníkem) pozemku:

p.č. dle KN	Zapsaný na LV	Druh pozemku	Vlastnický podíl	Způsob dotčení viz situace	k.ú.
360/3	554	Trv.trav.porost	4/124	SO 02.6	Kožušany

Byl/a jsem seznámen/a se záměrem akce „Morava – ř.km 226,400 – 231,800 přírodě blízká protipovodňová opatření“, jejímž investorem je Povodí Moravy s.p.

Byl/a jsem seznámen/a s tím, že plánovaný záměr se dotkne výše uvedeného pozemku v mém vlastnictví (spoluvlastnictví), respektive jeho části.

Byl/a jsem seznámen/a s tím, že mám možnost prodat do vlastnictví Povodí Moravy s.p. dotčenou část mého pozemků za cenu stanovenou znaleckým posudkem v souladu s platnou vyhláškou o oceňování majetku. Dle výměru MF č. 01/2010 je stanovena minimální cena pro pozemky přímo dotčené stavbou přírodě blízkého protipovodňového opatření 60 Kč/m² a pro pozemky ve funkčním celku s touto stavbou 30 Kč/ m².

S realizací výše uvedené akce (prosím označte Vámi zvolenou variantu)

☐ Předběžně souhlasím s tím, že v případě realizace stavby nebo její etapy odprodám dotčenou část mého pozemku potřebnou pro tuto stavbu nebo umožním její realizaci.

☒ Předběžně souhlasím s tím, že v případě realizace stavby nebo její etapy odprodám dotčenou část mého pozemku potřebnou pro tuto stavbu nebo umožním její realizaci, avšak za těchto podmínek:

JMÉNOVANÝ ADRESÁT ZEMŘEL ASI PŘED 60 LETY;
 NYNEJŠÍ MAJITELE NENÍ ZNÁM.

ZDRAVÍ VÁS ACLEROVI - PRASYNOVCI - KOŽUŠANY SP. Acler Alois

☐ S prodejem části mého pozemku pro tuto stavbu nesouhlasím či realizaci této stavby nestrpím, a to z těchto důvodů:

Pro usnadnění další komunikace uvádím další kontakty na mou osobu:

Aktuální adresa:

Telefon:

E-mail:


V dne

Podpis vlastníka

Tento dokument slouží investorovi akce – Povodí Moravy, s.p. ke zjištění realizovatelnosti akce a je prvním krokem v komunikaci s vlastníkem pozemku. Tento dokument není smlouvou o smlouvě budoucí a předběžný souhlas zde uvedený není právně vymahatelný.

PŘEDBĚŽNÉ VYJÁDRĚNÍ VLASTNÍKA POZEMKU

Jméno a příjmení: **Alexová Zlatuše MUDr.**
 Bydliště: **Blatec č.p. 74, 783 74 Blatec**



Prohlašuji, že jsem vlastníkem (spoluvlastníkem) pozemku:

p.č. dle KN	Zapsaný na LV	Druh pozemku	Vlastnický podíl	Způsob dotčení viz situace	k.ú.
360/3	554	Trv.trav.porost	1/124	SO 02.6	Kožušany

Byl/a jsem seznámen/a se záměrem akce „Morava – ř.km 226,400 – 231,800 přírodě blízká protipovodňová opatření“, jejímž investorem je Povodí Moravy s.p.

Byl/a jsem seznámen/a s tím, že plánovaný záměr se dotkne výše uvedeného pozemku v mém vlastnictví (spoluvlastnictví), respektive jeho části.

Byl/a jsem seznámen/a s tím, že mám možnost prodat do vlastnictví Povodí Moravy s.p. dotčenou část mého pozemků za cenu stanovenou znaleckým posudkem v souladu s platnou vyhláškou o oceňování majetku. Dle výměru MF č. 01/2010 je stanovena minimální cena pro pozemky přímo dotčené stavbou přírodě blízkého protipovodňového opatření 60 Kč/m² a pro pozemky ve funkčním celku s touto stavbou 30 Kč/ m².

S realizací výše uvedené akce (*prosím označte Vámi zvolenou variantu*)

- ☒ **Předběžně souhlasím s tím, že v případě realizace stavby nebo její etapy odprodám dotčenou část mého pozemku potřebnou pro tuto stavbu nebo umožním její realizaci.**
- ☐ **Předběžně souhlasím s tím, že v případě realizace stavby nebo její etapy odprodám dotčenou část mého pozemku potřebnou pro tuto stavbu nebo umožním její realizaci, avšak za těchto podmínek:**
- ☐ **S prodejem části mého pozemku pro tuto stavbu nesouhlasím či realizaci této stavby nestrpím, a to z těchto důvodů:**

Pro usnadnění další komunikace uvádím další kontakty na mou osobu:

Aktuální adresa:

Telefon:

E-mail:

V Zlatuše dne 24. 6. 2013

Podpis vlastníka

Tento dokument slouží investorovi akce – Povodí Moravy, s.p. ke zjištění realizovatelnosti akce a je prvním krokem v komunikaci s vlastníkem pozemku. Tento dokument není smlouvou o smlouvě budoucí a předběžný souhlas zde uvedený není právně vymahatelný.

PŘEDBĚŽNÉ VYJÁDRĚNÍ VLASTNÍKA POZEMKU

Jméno a příjmení: **Beranová Marie MUDr.**

Bydliště: **Pivoňková 2121/62, 106 00 Praha 10**

20-05-2013

došlo dne:

Prohlašuji, že jsem vlastníkem (spoluvlastníkem) pozemku:

p.č. dle KN	Zapsaný na LV	Druh pozemku	Vlastnický podíl	Způsob dotčení viz situace	k.ú.
360/3	554	Trv.trav.porost	1/124	SO 02.6	Kožušany

Byl/a jsem seznámen/a se záměrem akce „Morava – ř.km 226,400 – 231,800 přírodě blízká protipovodňová opatření“, jejímž investorem je Povodí Moravy s.p.

Byl/a jsem seznámen/a s tím, že plánovaný záměr se dotkne výše uvedeného pozemku v mém vlastnictví (spoluvlastnictví), respektive jeho části.

Byl/a jsem seznámen/a s tím, že mám možnost prodat do vlastnictví Povodí Moravy s.p. dotčenou část mého pozemků za cenu stanovenou znaleckým posudkem v souladu s platnou vyhláškou o oceňování majetku. Dle výměru MF č. 01/2010 je stanovena minimální cena pro pozemky přímo dotčené stavbou přírodě blízkého protipovodňového opatření 60 Kč/m² a pro pozemky ve funkčním celku s touto stavbou 30 Kč/ m².

S realizací výše uvedené akce (prosím označte Vámi zvolenou variantu)

- ☒ Předběžně souhlasím s tím, že v případě realizace stavby nebo její etapy odprodám dotčenou část mého pozemku potřebnou pro tuto stavbu nebo umožním její realizaci.
- ☐ Předběžně souhlasím s tím, že v případě realizace stavby nebo její etapy odprodám dotčenou část mého pozemku potřebnou pro tuto stavbu nebo umožním její realizaci, avšak za těchto podmínek:
- ☐ S prodejem části mého pozemku pro tuto stavbu nesouhlasím či realizaci této stavby nestrpím, a to z těchto důvodů:

Pro usnadnění další komunikace uvádím další kontakty na mou osobu:

Aktuální adresa:

Telefon:

E-mail:

V Marie dne 16.5.2013

Podpis vlastníka


Tento dokument slouží investorovi akce – Povodí Moravy, s.p. ke zjištění realizovatelnosti akce a je prvním krokem v komunikaci s vlastníkem pozemku. Tento dokument není smlouvou o smlouvě budoucí a předběžný souhlas zde uvedený není právně vymahatelný.

PŘEDBĚŽNÉ VYJÁDRĚNÍ VLASTNÍKA POZEMKU

Jméno a příjmení: **Berková Květoslava**

Bydliště: **Dlouhá 486/42, 779 00 Olomouc-Lazce**

Prohlašuji, že jsem vlastníkem (spoluvlastníkem) pozemku:



p.č. dle KN	Zapsaný na LV	Druh pozemku	Vlastnický podíl	Způsob dotčení viz situace	došlo dne: k.ú.
360/3	554	Trv.trav.porost	1/124	SO 02.6	Kožušany

Byl/a jsem seznámen/a se záměrem akce „Morava – ř.km 226,400 – 231,800 přírodě blízká protipovodňová opatření“, jejímž investorem je Povodí Moravy s.p.

Byl/a jsem seznámen/a s tím, že plánovaný záměr se dotkne výše uvedeného pozemku v mém vlastnictví (spoluvlastnictví), respektive jeho části.

Byl/a jsem seznámen/a s tím, že mám možnost prodat do vlastnictví Povodí Moravy s.p. dotčenou část mého pozemků za cenu stanovenou znaleckým posudkem v souladu s platnou vyhláškou o oceňování majetku. Dle výměru MF č. 01/2010 je stanovena minimální cena pro pozemky přímo dotčené stavbou přírodě blízkého protipovodňového opatření 60 Kč/m² a pro pozemky ve funkčním celku s touto stavbou 30 Kč/ m².

S realizací výše uvedené akce (prosím označte Vámi zvolenou variantu)

- ☒ Předběžně souhlasím s tím, že v případě realizace stavby nebo její etapy odprodám dotčenou část mého pozemku potřebnou pro tuto stavbu nebo umožním její realizaci.
- ☐ Předběžně souhlasím s tím, že v případě realizace stavby nebo její etapy odprodám dotčenou část mého pozemku potřebnou pro tuto stavbu nebo umožním její realizaci, avšak za těchto podmínek:
- ☐ S prodejem části mého pozemku pro tuto stavbu nesouhlasím či realizaci této stavby nestrpím, a to z těchto důvodů:

Pro usnadnění další komunikace uvádím další kontakty na mou osobu:

Aktuální adresa:

Telefon:

E-mail:

V Olomouci, dne 23.6.

Berková K.
Podpis vlastníka

Tento dokument slouží investorovi akce – Povodí Moravy, s.p. ke zjištění realizovatelnosti akce a je prvním krokem v komunikaci s vlastníkem pozemku. Tento dokument není smlouvou o smlouvě budoucí a předběžný souhlas zde uvedený není právně vymahatelný.

PŘEDBĚŽNÉ VYJÁDRĚNÍ VLASTNÍKA POZEMKU

Jméno a příjmení:

Calahorra Martínez Iveta

Bydliště:

Kožušany 39, 783 75 Kožušany-Tážaly

došlo dne:

29-07-2013

Prohlašuji, že jsem vlastníkem (spoluvlastníkem) pozemku:

p.č. dle KN	Zapsaný na LV	Druh pozemku	Vlastnický podíl	Způsob dotčení viz situace	k.ú.
360/3	554	Trv.trav.porost	3/124	SO 02.6	Kožušany

Byl/a jsem seznámen/a se záměrem akce „Morava – ř.km 226,400 – 231,800 přírodě blízká protipovodňová opatření“, jejímž investorem je Povodí Moravy s.p.

Byl/a jsem seznámen/a s tím, že plánovaný záměr se dotkne výše uvedeného pozemku v mém vlastnictví (spoluvlastnictví), respektive jeho části.

Byl/a jsem seznámen/a s tím, že mám možnost prodat do vlastnictví Povodí Moravy s.p. dotčenou část mého pozemků za cenu stanovenou znaleckým posudkem v souladu s platnou vyhláškou o oceňování majetku. Dle výměru MF č. 01/2010 je stanovena minimální cena pro pozemky přímo dotčené stavbou přírodě blízkého protipovodňového opatření 60 Kč/m² a pro pozemky ve funkčním celku s touto stavbou 30 Kč/ m².

S realizací výše uvedené akce (prosím označte Vámi zvolenou variantu)

- ☒ Předběžně souhlasím s tím, že v případě realizace stavby nebo její etapy odprodám dotčenou část mého pozemku potřebnou pro tuto stavbu nebo umožním její realizaci.
- ☐ Předběžně souhlasím s tím, že v případě realizace stavby nebo její etapy odprodám dotčenou část mého pozemku potřebnou pro tuto stavbu nebo umožním její realizaci, avšak za těchto podmínek:
- ☐ S prodejem části mého pozemku pro tuto stavbu nesouhlasím či realizaci této stavby nestrpím, a to z těchto důvodů:

Pro usnadnění další komunikace uvádím další kontakty na mou osobu:

Aktuální adresa: Kožušany 39, 783 75

Telefon: 608 064 458

E-mail: ivetanak@gmail.com

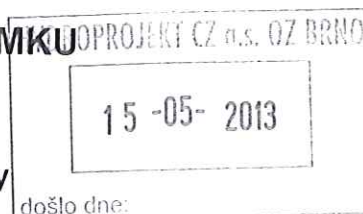
V 14. 7. 2013 dne



Podpis vlastníka

Tento dokument slouží investorovi akce – Povodí Moravy, s.p. ke zjištění realizovatelnosti akce a je prvním krokem v komunikaci s vlastníkem pozemku. Tento dokument není smlouvou o smlouvě budoucí a předběžný souhlas zde uvedený není právně vymahatelný.

PŘEDBĚŽNÉ VYJÁDRĚNÍ VLASTNÍKA POZEMKU



Jméno a příjmení: **Dudek Zdeněk**

Bydliště: **Lidická 40/74, 783 01 Olomouc-Nemilany**

Prohlašuji, že jsem vlastníkem (spoluvlastníkem) pozemku:

p.č. dle KN	Zapsaný na LV	Druh pozemku	Vlastnický podíl	Způsob dotčení viz situace	k.ú.
1005/40	29	Orná půda	Vlast.	SO 02.6	Nemilany

Byl/a jsem seznámen/a se záměrem akce „Morava – ř.km 226,400 – 231,800 přírodě blízká protipovodňová opatření“, jejímž investorem je Povodí Moravy s.p.

Byl/a jsem seznámen/a s tím, že plánovaný záměr se dotkne výše uvedeného pozemku v mém vlastnictví (spoluvlastnictví), respektive jeho části.

Byl/a jsem seznámen/a s tím, že mám možnost prodat do vlastnictví Povodí Moravy s.p. dotčenou část mého pozemků za cenu stanovenou znaleckým posudkem v souladu s platnou vyhláškou o oceňování majetku. Dle výměru MF č. 01/2010 je stanovena minimální cena pro pozemky přímo dotčené stavbou přírodě blízkého protipovodňového opatření 60 Kč/m² a pro pozemky ve funkčním celku s touto stavbou 30 Kč/m².

S realizací výše uvedené akce (prosím označte Vámi zvolenou variantu)

- ☒ Předběžně souhlasím s tím, že v případě realizace stavby nebo její etapy odprodám dotčenou část mého pozemku potřebnou pro tuto stavbu nebo umožním její realizaci.
- ☐ Předběžně souhlasím s tím, že v případě realizace stavby nebo její etapy odprodám dotčenou část mého pozemku potřebnou pro tuto stavbu nebo umožním její realizaci, avšak za těchto podmínek:
- ☐ S prodejem části mého pozemku pro tuto stavbu nesouhlasím či realizaci této stavby nestrpím, a to z těchto důvodů:

Pro usnadnění další komunikace uvádím další kontakty na mou osobu:

Aktuální adresa:

Telefon:

E-mail:

V Olomouci dne 10.5.2013

Podpis vlastníka

Tento dokument slouží investorovi akce – Povodí Moravy, s.p. ke zjištění realizovatelnosti akce a je prvním krokem v komunikaci s vlastníkem pozemku. Tento dokument není smlouvou o smlouvě budoucí a předběžný souhlas zde uvedený není právně vymahatelný.

PŘEDBĚŽNÉ VYJÁDRĚNÍ VLASTNÍKA POZEMKU

Jméno a příjmení: **Grunt Jaroslav**

Bydliště: **Kožušany 91, 783 75 Kožušany-Tážaly**

Prohlašuji, že jsem vlastníkem (spoluvlastníkem) pozemku:

p.č. dle KN	Zapsaný na LV	Druh pozemku	Vlastnický podíl	Způsob dotčení viz situace	k.ú.
360/3	554	Trv.trav.porost	4/124	SO 02.6	Kožušany

Byl/a jsem seznámen/a se záměrem akce „Morava – ř.km 226,400 – 231,800 přírodě blízká protipovodňová opatření“, jejímž investorem je Povodí Moravy s.p.

Byl/a jsem seznámen/a s tím, že plánovaný záměr se dotkne výše uvedeného pozemku v mém vlastnictví (spoluvlastnictví), respektive jeho části.

Byl/a jsem seznámen/a s tím, že mám možnost prodat do vlastnictví Povodí Moravy s.p. dotčenou část mého pozemků za cenu stanovenou znaleckým posudkem v souladu s platnou vyhláškou o oceňování majetku. Dle výměru MF č. 01/2010 je stanovena minimální cena pro pozemky přímo dotčené stavbou přírodě blízkého protipovodňového opatření 60 Kč/m² a pro pozemky ve funkčním celku s touto stavbou 30 Kč/ m².

S realizací výše uvedené akce (*prosím označte Vámi zvolenou variantu*)

- ☐ Předběžně souhlasím s tím, že v případě realizace stavby nebo její etapy odprodám dotčenou část mého pozemku potřebnou pro tuto stavbu nebo umožním její realizaci.
- ☒ Předběžně souhlasím s tím, že v případě realizace stavby nebo její etapy odprodám dotčenou část mého pozemku potřebnou pro tuto stavbu nebo umožním její realizaci, avšak za těchto podmínek:

Souhlasím s prodejem celého pozemku.

- ☐ S prodejem části mého pozemku pro tuto stavbu nesouhlasím či realizaci této stavby nestrpím, a to z těchto důvodů:

Pro usnadnění další komunikace uvádím další kontakty na mou osobu:

Aktuální adresa:

Telefon:

E-mail:

V *Kožušanech* dne *12.5.2013*


.....
Podpis vlastníka

Tento dokument slouží investorovi akce – Povodí Moravy, s.p. ke zjištění realizovatelnosti akce a je prvním krokem v komunikaci s vlastníkem pozemku. Tento dokument není smlouvou o smlouvě budoucí a předběžný souhlas zde uvedený není právně vymahatelný.

- 7 -06- 2013

došlo dne

PŘEDBĚŽNÉ VYJÁDRĚNÍ VLASTNÍKA POZEMKUJméno a příjmení: **Hladký Raimund Ing.**Bydliště: **Hellerova 458/5, 779 00 Olomouc-Hodolany**

Prohlašuji, že jsem vlastníkem (spoluvlastníkem) pozemku:

p.č. dle KN	Zapsaný na LV	Druh pozemku	Vlastnický podíl	Způsob dotčení viz situace	k.ú.
1800/47	155	Orná půda	1/2	SO 02.6	Holice u Olomouce

3909m²

Byl/a jsem seznámen/a se záměrem akce „Morava – ř.km 226,400 – 231,800 přírodě blízká protipovodňová opatření“, jejímž investorem je Povodí Moravy s.p.

Byl/a jsem seznámen/a s tím, že plánovaný záměr se dotkne výše uvedeného pozemku v mém vlastnictví (spoluvlastnictví), respektive jeho části.

Byl/a jsem seznámen/a s tím, že mám možnost prodat do vlastnictví Povodí Moravy s.p. dotčenou část mého pozemků za cenu stanovenou znaleckým posudkem v souladu s platnou vyhláškou o oceňování majetku. Dle výměru MF č. 01/2010 je stanovena minimální cena pro pozemky přímo dotčené stavbou přírodě blízkého protipovodňového opatření 60 Kč/m² a pro pozemky ve funkčním celku s touto stavbou 30 Kč/ m².

S realizací výše uvedené akce (prosím označte Vámi zvolenou variantu)

- ☐ Předběžně souhlasím s tím, že v případě realizace stavby nebo její etapy odprodám dotčenou část mého pozemku potřebnou pro tuto stavbu nebo umožním její realizaci.
- ☐ Předběžně souhlasím s tím, že v případě realizace stavby nebo její etapy odprodám dotčenou část mého pozemku potřebnou pro tuto stavbu nebo umožním její realizaci, avšak za těchto podmínek:

Souhlasím s prodejem celé přilehy ke cizí ploše a dohod prodeje.

- ☐ S prodejem části mého pozemku pro tuto stavbu nesouhlasím či realizaci této stavby nestrpím, a to z těchto důvodů:


Pro usnadnění další komunikace uvádím další kontakty na mou osobu:

Aktuální adresa:

Telefon:

E-mail:

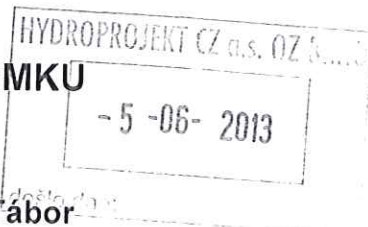
V Olomouc dne 3.5.2013



Podpis vlastníka

Tento dokument slouží investorovi akce – Povodí Moravy, s.p. ke zjištění realizovatelnosti akce a je prvním krokem v komunikaci s vlastníkem pozemku. Tento dokument není smlouvou o smlouvě budoucí a předběžný souhlas zde uvedený není právně vymahatelný.

PŘEDBĚŽNÉ VYJÁDRĚNÍ VLASTNÍKA POZEMKU



Jméno a příjmení: **Houšková Bronislava**

Bydliště: **nám. Prokopa Velikého 1889/1, 390 03 Tábor**

Prohlašuji, že jsem vlastníkem (spoluvlastníkem) pozemku:

p.č. dle KN	Zapsaný na LV	Druh pozemku	Vlastnický podíl	Způsob dotčení viz situace	k.ú.
360/3	554	Trv.trav.porost	2/124	SO 02.6	Kožušany

Byl/a jsem seznámen/a se záměrem akce „Morava – ř.km 226,400 – 231,800 přírodě blízká protipovodňová opatření“, jejímž investorem je Povodí Moravy s.p.

Byl/a jsem seznámen/a s tím, že plánovaný záměr se dotkne výše uvedeného pozemku v mém vlastnictví (spoluvlastnictví), respektive jeho části.

Byl/a jsem seznámen/a s tím, že mám možnost prodat do vlastnictví Povodí Moravy s.p. dotčenou část mého pozemků za cenu stanovenou znaleckým posudkem v souladu s platnou vyhláškou o oceňování majetku. Dle výměru MF č. 01/2010 je stanovena minimální cena pro pozemky přímo dotčené stavbou přírodě blízkého protipovodňového opatření 60 Kč/m² a pro pozemky ve funkčním celku s touto stavbou 30 Kč/ m².

S realizací výše uvedené akce (prosím označte Vámi zvolenou variantu)

- ☒ Předběžně souhlasím s tím, že v případě realizace stavby nebo její etapy odprodám dotčenou část mého pozemku potřebnou pro tuto stavbu nebo umožním její realizaci.
- ☐ Předběžně souhlasím s tím, že v případě realizace stavby nebo její etapy odprodám dotčenou část mého pozemku potřebnou pro tuto stavbu nebo umožním její realizaci, avšak za těchto podmínek:
- ☐ S prodejem části mého pozemku pro tuto stavbu nesouhlasím či realizaci této stavby nestrpím, a to z těchto důvodů:

Pro usnadnění další komunikace uvádím další kontakty na mou osobu:

Aktuální adresa:

Telefon: 911 831 152

E-mail: pepino@volny.cz

V Táboře dne 10.5.2013

Houšková

Podpis vlastníka

Tento dokument slouží investorovi akce – Povodí Moravy, s.p. ke zjištění realizovatelnosti akce a je prvním krokem v komunikaci s vlastníkem pozemku. Tento dokument není smlouvou o smlouvě budoucí a předběžný souhlas zde uvedený není právně vymahatelný.


PŘEDBĚŽNÉ VYJÁDŘENÍ VLASTNÍKA POZEMKU

Jméno a příjmení:

Jašková Jarmila

Bydliště:

Hamerská 180/6, 779 00 Olomouc-Holice



Prohlašuji, že jsem vlastníkem (spoluvlastníkem) pozemku:

p.č. dle KN	Zapsaný na LV	Druh pozemku	Vlastnický podíl	Způsob dotčení viz situace	k.ú.
1800/45	33	Orná půda	Vlast.	SO 02.6	Holice u Olomouce

Byl/a jsem seznámen/a se záměrem akce „Morava – ř.km 226,400 – 231,800 přírodě blízká protipovodňová opatření“, jejímž investorem je Povodí Moravy s.p.

Byl/a jsem seznámen/a s tím, že plánovaný záměr se dotkne výše uvedeného pozemku v mém vlastnictví (spoluvlastnictví), respektive jeho části.

Byl/a jsem seznámen/a s tím, že mám možnost prodat do vlastnictví Povodí Moravy s.p. dotčenou část mého pozemků za cenu stanovenou znaleckým posudkem v souladu s platnou vyhláškou o oceňování majetku. Dle výměru MF č. 01/2010 je stanovena minimální cena pro pozemky přímo dotčené stavbou přírodě blízkého protipovodňového opatření 60 Kč/m² a pro pozemky ve funkčním celku s touto stavbou 30 Kč/m².

S realizací výše uvedené akce (prosím označte Vámi zvolenou variantu)

- ☒ Předběžně souhlasím s tím, že v případě realizace stavby nebo její etapy odprodám dotčenou část mého pozemku potřebnou pro tuto stavbu nebo umožním její realizaci.
- ☐ Předběžně souhlasím s tím, že v případě realizace stavby nebo její etapy odprodám dotčenou část mého pozemku potřebnou pro tuto stavbu nebo umožním její realizaci, avšak za těchto podmínek:
- ☐ S prodejem části mého pozemku pro tuto stavbu nesouhlasím či realizaci této stavby nestrpím, a to z těchto důvodů:

Pro usnadnění další komunikace uvádím další kontakty na mou osobu:

Aktuální adresa:

Telefon: 585312774 – 608 581111

E-mail:

V Olomouci dne 20. 6. 2013

Podpis vlastníka

Tento dokument slouží investorovi akce – Povodí Moravy, s.p. ke zjištění realizovatelnosti akce a je prvním krokem v komunikaci s vlastníkem pozemku. Tento dokument není smlouvou o smlouvě budoucí a předběžný souhlas zde uvedený není právně vymahatelný.

PŘEDBĚŽNÉ VYJÁDRĚNÍ VLASTNÍKA POZEMKU

Jméno a příjmení: **Kenická Milada**

Bydliště: **Valdenská 485/15, 779 00 Olomouc-Nové Sady**

Prohlašuji, že jsem vlastníkem (spoluvlastníkem) pozemku:

p.č. dle KN	Zapsaný na LV	Druh pozemku	Vlastnický podíl	Způsob dotčení viz situace	k.ú.
1800/42	829	Orná půda	1/3	SO 02.6	Holice u Olomouce

Byl/a jsem seznámen/a se záměrem akce „**Morava – ř.km 226,400 – 231,800 přírodě blízká protipovodňová opatření**“, jejímž investorem je Povodí Moravy s.p.

Byl/a jsem seznámen/a s tím, že plánovaný záměr se dotkne výše uvedeného pozemku v mém vlastnictví (spoluvlastnictví), respektive jeho části.

Byl/a jsem seznámen/a s tím, že mám možnost prodat do vlastnictví Povodí Moravy s.p. dotčenou část mého pozemků za cenu stanovenou znaleckým posudkem v souladu s platnou vyhláškou o oceňování majetku. Dle výměru MF č. 01/2010 je stanovena minimální cena pro pozemky přímo dotčené stavbou přírodě blízkého protipovodňového opatření 60 Kč/m² a pro pozemky ve funkčním celku s touto stavbou 30 Kč/ m².

S realizací výše uvedené akce (*prosím označte Vámi zvolenou variantu*)

- ☒ **Předběžně souhlasím s tím, že v případě realizace stavby nebo její etapy odprodám dotčenou část mého pozemku potřebnou pro tuto stavbu nebo umožním její realizaci.**
- ☐ **Předběžně souhlasím s tím, že v případě realizace stavby nebo její etapy odprodám dotčenou část mého pozemku potřebnou pro tuto stavbu nebo umožním její realizaci, avšak za těchto podmínek:**
- ☐ **S prodejem části mého pozemku pro tuto stavbu nesouhlasím či realizaci této stavby nestrpím, a to z těchto důvodů:**

Pro usnadnění další komunikace uvádím další kontakty na mou osobu:

Aktuální adresa: **VALDENSKÁ 15 OLMOUC 779 00**

Telefon: **581022622**

E-mail:

V **Olomouci** dne **16.5.2013**



Podpis vlastníka

Tento dokument slouží investorovi akce – Povodí Moravy, s.p. ke zjištění realizovatelnosti akce a je prvním krokem v komunikaci s vlastníkem pozemku. Tento dokument není smlouvou o smlouvě budoucí a předběžný souhlas zde uvedený není právně vymahatelný.

PŘEDBĚŽNÉ VYJÁDRĚNÍ VLASTNÍKA POZEMKU

Jméno a příjmení: **Kohoutková Marie**

Bydliště: **U Parku 179, 783 73 Grygov**

Prohlašuji, že jsem vlastníkem (spoluvlastníkem) pozemku:

p.č. dle KN	Zapsaný na LV	Druh pozemku	Vlastnický podíl	Způsob dotčení viz situace	k.ú.
360/3	554	Trv.trav.porost	4/124	SO 02.6	Kožušany

Byl/a jsem seznámen/a se záměrem akce „Morava – ř.km 226,400 – 231,800 přírodě blízká protipovodňová opatření“, jejímž investorem je Povodí Moravy s.p.

Byl/a jsem seznámen/a s tím, že plánovaný záměr se dotkne výše uvedeného pozemku v mém vlastnictví (spoluvlastnictví), respektive jeho části.

Byl/a jsem seznámen/a s tím, že mám možnost prodat do vlastnictví Povodí Moravy s.p. dotčenou část mého pozemků za cenu stanovenou znaleckým posudkem v souladu s platnou vyhláškou o oceňování majetku. Dle výměru MF č. 01/2010 je stanovena minimální cena pro pozemky přímo dotčené stavbou přírodě blízkého protipovodňového opatření 60 Kč/m² a pro pozemky ve funkčním celku s touto stavbou 30 Kč/ m².

S realizací výše uvedené akce (prosím označte Vámi zvolenou variantu)

- ☒ Předběžně souhlasím s tím, že v případě realizace stavby nebo její etapy odprodám dotčenou část mého pozemku potřebnou pro tuto stavbu nebo umožním její realizaci.
- ☐ Předběžně souhlasím s tím, že v případě realizace stavby nebo její etapy odprodám dotčenou část mého pozemku potřebnou pro tuto stavbu nebo umožním její realizaci, avšak za těchto podmínek:
- ☐ S prodejem části mého pozemku pro tuto stavbu nesouhlasím či realizaci této stavby nestrpím, a to z těchto důvodů:

Pro usnadnění další komunikace uvádím další kontakty na mou osobu:

Aktuální adresa:

Telefon: 739 235 277

E-mail:

V Grygově dne 16. 5. 13


.....
Podpis vlastníka

Tento dokument slouží investorovi akce – Povodí Moravy, s.p. ke zjištění realizovatelnosti akce a je prvním krokem v komunikaci s vlastníkem pozemku. Tento dokument není smlouvou o smlouvě budoucí a předběžný souhlas zde uvedený není právně vymahatelný.

PŘEDBĚŽNÉ VYJÁDRĚNÍ VLASTNÍKA POZEMKU

Jméno a příjmení: **Komárková Jarmila**

Bydliště: **Grégrova 940/4, 779 00 Olomouc-Nová Ulice**

Prohlašuji, že jsem vlastníkem (spoluvlastníkem) pozemku:

p.č. dle KN	Zapsaný na LV	Druh pozemku	Vlastnický podíl	Způsob dotčení viz situace	k.ú.
1800/42	829	Orná půda	1/3	SO 02.6	Holice u Olomouce

Byl/a jsem seznámen/a se záměrem akce „Morava – ř.km 226,400 – 231,800 přírodě blízká protipovodňová opatření“, jejímž investorem je Povodí Moravy s.p.

Byl/a jsem seznámen/a s tím, že plánovaný záměr se dotkne výše uvedeného pozemku v mém vlastnictví (spoluvlastnictví), respektive jeho části.

Byl/a jsem seznámen/a s tím, že mám možnost prodat do vlastnictví Povodí Moravy s.p. dotčenou část mého pozemků za cenu stanovenou znaleckým posudkem v souladu s platnou vyhláškou o oceňování majetku. Dle výměru MF č. 01/2010 je stanovena minimální cena pro pozemky přímo dotčené stavbou přírodě blízkého protipovodňového opatření 60 Kč/m² a pro pozemky ve funkčním celku s touto stavbou 30 Kč/ m².

S realizací výše uvedené akce (prosím označte Vámi zvolenou variantu)

- ☒ Předběžně souhlasím s tím, že v případě realizace stavby nebo její etapy odprodám dotčenou část mého pozemku potřebnou pro tuto stavbu nebo umožním její realizaci.
- ☐ Předběžně souhlasím s tím, že v případě realizace stavby nebo její etapy odprodám dotčenou část mého pozemku potřebnou pro tuto stavbu nebo umožním její realizaci, avšak za těchto podmínek:

- ☐ S prodejem části mého pozemku pro tuto stavbu nesouhlasím či realizaci této stavby nestrpím, a to z těchto důvodů:

Pro usnadnění další komunikace uvádím další kontakty na mou osobu:

Aktuální adresa: **OLOMOUČ, GRÉGROVA 940/4**

Telefon: **605875665**

E-mail:

V **Olomouci** dne **16. 5. 2013**


.....
Podpis vlastníka

Tento dokument slouží investorovi akce – Povodí Moravy, s.p. ke zjištění realizovatelnosti akce a je prvním krokem v komunikaci s vlastníkem pozemku. Tento dokument není smlouvou o smlouvě budoucí a předběžný souhlas zde uvedený není právně vymahatelný.

- 7 -06- 2013

došlo dne:

PŘEDBĚŽNÉ VYJÁDRĚNÍ VLASTNÍKA POZEMKU

Jméno a příjmení:

Kratochvílová Kristýna

Bydliště:

Peřinova 154/25, 779 00 Olomouc-Černovír

Prohlašuji, že jsem vlastníkem (spoluvlastníkem) pozemku:

p.č. dle KN	Zapsaný na LV	Druh pozemku	Vlastnický podíl	Způsob dotčení viz situace	k.ú.
1800/47	155	Orná půda	1/2	SO 02.6	Holice u Olomouce

Byl/a jsem seznámen/a se záměrem akce „Morava – ř.km 226,400 – 231,800 přírodě blízká protipovodňová opatření“, jejímž investorem je Povodí Moravy s.p.

Byl/a jsem seznámen/a s tím, že plánovaný záměr se dotkne výše uvedeného pozemku v mém vlastnictví (spoluvlastnictví), respektive jeho části.

Byl/a jsem seznámen/a s tím, že mám možnost prodat do vlastnictví Povodí Moravy s.p. dotčenou část mého pozemků za cenu stanovenou znaleckým posudkem v souladu s platnou vyhláškou o oceňování majetku. Dle výměru MF č. 01/2010 je stanovena minimální cena pro pozemky přímo dotčené stavbou přírodě blízkého protipovodňového opatření 60 Kč/m² a pro pozemky ve funkčním celku s touto stavbou 30 Kč/ m².

S realizací výše uvedené akce (prosím označte Vámi zvolenou variantu)

- Předběžně souhlasím s tím, že v případě realizace stavby nebo její etapy odprodám dotčenou část mého pozemku potřebnou pro tuto stavbu nebo umožním její realizaci.
- Předběžně souhlasím s tím, že v případě realizace stavby nebo její etapy odprodám dotčenou část mého pozemku potřebnou pro tuto stavbu nebo umožním její realizaci, avšak za těchto podmínek:

Souhlasím s prodejem celé parcely č. 1800/47 za ceny platné v době prodeje.

- S prodejem části mého pozemku pro tuto stavbu nesouhlasím či realizaci této stavby nestrpím, a to z těchto důvodů:

Pro usnadnění další komunikace uvádím další kontakty na mou osobu:

Aktuální adresa:

Telefon:

E-mail:

V Olomouci dne 24.5.2013

Kratochvílová

Podpis vlastníka

Tento dokument slouží investorovi akce – Povodí Moravy, s.p. ke zjištění realizovatelnosti akce a je prvním krokem v komunikaci s vlastníkem pozemku. Tento dokument není smlouvou o smlouvě budoucí a předběžný souhlas zde uvedený není právně vymahatelný.

So 02.6

27.



Swiss 77 projekt a.s.

odštěpný závod Brno
Minská 13, 616 00 Brno



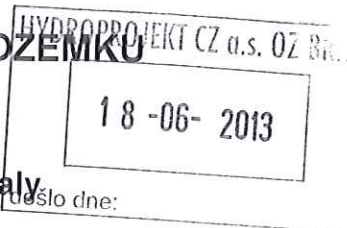
ZPĚT

Zásilka byla vrácena z důvodu
označeného křížkem

- ☐ nepříjato
☐ nevyzvednuto
☐ odstěhoval se
☐ na uvedené adrese neznámý
☐ adresa nedostatečná
☒ jiný důvod
Jiný důvod bylo možno ověřit
ANO ☐ NE ☐

Paní
Kremplová Emilie
Tážaly č.p. 34
783 75 Tážaly

PŘEDBĚŽNÉ VYJÁDRĚNÍ VLASTNÍKA POZEMKU



Jméno a příjmení: **Langerová Kateřina**

Bydliště: **Kožušany 32, 783 75 Kožušany-Tážaly**

Prohlašuji, že jsem vlastníkem (spoluvlastníkem) pozemku:

p.č. dle KN	Zapsaný na LV	Druh pozemku	Vlastnický podíl	Způsob dotčení viz situace	k.ú.
360/3	554	Trv.trav.porost	4/124	SO 02.6	Kožušany

Byl/a jsem seznámen/a se záměrem akce „Morava – ř.km 226,400 – 231,800 přírodě blízká protipovodňová opatření“, jejímž investorem je Povodí Moravy s.p.

Byl/a jsem seznámen/a s tím, že plánovaný záměr se dotkne výše uvedeného pozemku v mém vlastnictví (spoluvlastnictví), respektive jeho části.

Byl/a jsem seznámen/a s tím, že mám možnost prodat do vlastnictví Povodí Moravy s.p. dotčenou část mého pozemků za cenu stanovenou znaleckým posudkem v souladu s platnou vyhláškou o oceňování majetku. Dle výměru MF č. 01/2010 je stanovena minimální cena pro pozemky přímo dotčené stavbou přírodě blízkého protipovodňového opatření 60 Kč/m² a pro pozemky ve funkčním celku s touto stavbou 30 Kč/ m².

S realizací výše uvedené akce (prosím označte Vámi zvolenou variantu)

- ☐ Předběžně souhlasím s tím, že v případě realizace stavby nebo její etapy odprodám dotčenou část mého pozemku potřebnou pro tuto stavbu nebo umožním její realizaci.
- ☐ Předběžně souhlasím s tím, že v případě realizace stavby nebo její etapy odprodám dotčenou část mého pozemku potřebnou pro tuto stavbu nebo umožním její realizaci, avšak za těchto podmínek:

☒ S prodejem části mého pozemku pro tuto stavbu nesouhlasím či realizaci této stavby nestrpím, a to z těchto důvodů:

příjem z této akce není dostatečný, akce není rentabilní.

Pro usnadnění další komunikace uvádím další kontakty na mou osobu:

Aktuální adresa:

Telefon:

E-mail: *langerova19@seznam.cz*

V dne *14.6.13*

Kateřina Langerová
.....
Podpis vlastníka

Tento dokument slouží investorovi akce – Povodí Moravy, s.p. ke zjištění realizovatelnosti akce a je prvním krokem v komunikaci s vlastníkem pozemku. Tento dokument není smlouvou o smlouvě budoucí a předběžný souhlas zde uvedený není právně vymahatelný.

PŘEDBĚŽNÉ VYJÁDRĚNÍ VLASTNÍKA POZEMKU

Jméno a příjmení:

Machovská Jana MUDr.

Bydliště:

Riegrova 524/5, 741 01 Nový Jičín



Prohlašuji, že jsem vlastníkem (spoluvlastníkem) pozemku:

p.č. dle KN	Zapsaný na LV	Druh pozemku	Vlastnický podíl	Způsob dotčení viz situace	k.ú.
360/3	554	Trv.trav.porost	4/124	SO 02.6	Kožušany

Byl/a jsem seznámen/a se záměrem akce „Morava – ř.km 226,400 – 231,800 přírodě blízká protipovodňová opatření“, jejímž investorem je Povodí Moravy s.p.

Byl/a jsem seznámen/a s tím, že plánovaný záměr se dotkne výše uvedeného pozemku v mém vlastnictví (spoluvlastnictví), respektive jeho části.

Byl/a jsem seznámen/a s tím, že mám možnost prodat do vlastnictví Povodí Moravy s.p. dotčenou část mého pozemků za cenu stanovenou znaleckým posudkem v souladu s platnou vyhláškou o oceňování majetku. Dle výměru MF č. 01/2010 je stanovena minimální cena pro pozemky přímo dotčené stavbou přírodě blízkého protipovodňového opatření 60 Kč/m² a pro pozemky ve funkčním celku s touto stavbou 30 Kč/ m².

S realizací výše uvedené akce (prosím označte Vámi zvolenou variantu)

- ☐ Předběžně ~~souhlasím~~ s tím, že v případě realizace stavby nebo její etapy odprodám dotčenou část mého pozemku potřebnou pro tuto stavbu nebo umožním její realizaci.
- ☐ Předběžně ~~souhlasím~~ s tím, že v případě realizace stavby nebo její etapy odprodám dotčenou část mého pozemku potřebnou pro tuto stavbu nebo umožním její realizaci, avšak za těchto podmínek:
- ☒ S prodejem části mého pozemku pro tuto stavbu nesouhlasím či realizaci této stavby nestrpím, a to z těchto důvodů:

Pro usnadnění další komunikace uvádím další kontakty na mou osobu:

Aktuální adresa:

Telefon:

E-mail:

V N. Jičíně dne 14.6.2013

Jana Machovská

Podpis vlastníka

Tento dokument slouží investorovi akce – Povodí Moravy, s.p. ke zjištění realizovatelnosti akce a je prvním krokem v komunikaci s vlastníkem pozemku. Tento dokument není smlouvou o smlouvě budoucí a předběžný souhlas zde uvedený není právně vymahatelný.


PŘEDBĚŽNÉ VYJÁDRĚNÍ VLASTNÍKA POZEMKU

Jméno a příjmení:

Mareš Jiří

Bydliště:

Kožušany 26, 783 78 Kožušany-Tážaly



Prohlašuji, že jsem vlastníkem (spoluvlastníkem) pozemku:

p.č. dle KN	Zapsaný na LV	Druh pozemku	Vlastnický podíl	Způsob dotčení viz situace	k.ú.
360/3	554	Trv.trav.porost	4/124	SO 02.6	Kožušany

Byl/a jsem seznámen/a se záměrem akce „Morava – ř.km 226,400' – 231,800 přírodě blízká protipovodňová opatření“, jejímž investorem je Povodí Moravy s.p.

Byl/a jsem seznámen/a s tím, že plánovaný záměr se dotkne výše uvedeného pozemku v mém vlastnictví (spoluvlastnictví), respektive jeho části.

Byl/a jsem seznámen/a s tím, že mám možnost prodat do vlastnictví Povodí Moravy s.p. dotčenou část mého pozemků za cenu stanovenou znaleckým posudkem v souladu s platnou vyhláškou o oceňování majetku. Dle výměru MF č. 01/2010 je stanovena minimální cena pro pozemky přímo dotčené stavbou přírodě blízkého protipovodňového opatření 60 Kč/m² a pro pozemky ve funkčním celku s touto stavbou 30 Kč/ m².

S realizací výše uvedené akce (prosím označte Vámi zvolenou variantu)

- ☒ Předběžně souhlasím s tím, že v případě realizace stavby nebo její etapy odprodám dotčenou část mého pozemku potřebnou pro tuto stavbu nebo umožním její realizaci.
- ☐ Předběžně souhlasím s tím, že v případě realizace stavby nebo její etapy odprodám dotčenou část mého pozemku potřebnou pro tuto stavbu nebo umožním její realizaci, avšak za těchto podmínek:
- ☐ S prodejem části mého pozemku pro tuto stavbu nesouhlasím či realizaci této stavby nestrpím, a to z těchto důvodů:

Pro usnadnění další komunikace uvádím další kontakty na mou osobu:

Aktuální adresa:

Telefon:

E-mail:

V Kožušanech dne 13. 6. 2013

Podpis vlastníka

Tento dokument slouží investorovi akce – Povodí Moravy, s.p. ke zjištění realizovatelnosti akce a je prvním krokem v komunikaci s vlastníkem pozemku. Tento dokument není smlouvou o smlouvě budoucí a předběžný souhlas zde uvedený není právně vymahatelný.


PŘEDBĚŽNÉ VYJÁDRĚNÍ VLASTNÍKA POZEMKU

Jméno a příjmení:

Mašek Jaroslav

Bydliště:

Wanklova 1089/9, 779 00 Olomouc



Prohlašuji, že jsem vlastníkem (spoluvlastníkem) pozemku:

p.č. dle KN	Zapsaný na LV	Druh pozemku	Vlastnický podíl	Způsob dotčení viz situace	k.ú.
1800/32	633	Orná půda	Vlast.	SO 02.6	Holice u Olomouce

Byl/a jsem seznámen/a se záměrem akce „Morava – ř.km 226,400 – 231,800 přírodě blízká protipovodňová opatření“, jejímž investorem je Povodí Moravy s.p.

Byl/a jsem seznámen/a s tím, že plánovaný záměr se dotkne výše uvedeného pozemku v mém vlastnictví (spoluvlastnictví), respektive jeho části.

Byl/a jsem seznámen/a s tím, že mám možnost prodat do vlastnictví Povodí Moravy s.p. dotčenou část mého pozemků za cenu stanovenou znaleckým posudkem v souladu s platnou vyhláškou o oceňování majetku. Dle výměru MF č. 01/2010 je stanovena minimální cena pro pozemky přímo dotčené stavbou přírodě blízkého protipovodňového opatření 60 Kč/m² a pro pozemky ve funkčním celku s touto stavbou 30 Kč/ m².

S realizací výše uvedené akce (prosím označte Vámi zvolenou variantu)

- ☒ Předběžně souhlasím s tím, že v případě realizace stavby nebo její etapy odprodám dotčenou část mého pozemku potřebnou pro tuto stavbu nebo umožním její realizaci.
- ☐ Předběžně souhlasím s tím, že v případě realizace stavby nebo její etapy odprodám dotčenou část mého pozemku potřebnou pro tuto stavbu nebo umožním její realizaci, avšak za těchto podmínek:
- ☐ S prodejem části mého pozemku pro tuto stavbu nesouhlasím či realizaci této stavby nestrpím, a to z těchto důvodů:

Pro usnadnění další komunikace uvádím další kontakty na mou osobu:

Aktuální adresa: Olomouc Wanklova 1089/9

Telefon: 428 690 715

E-mail:

V Olomouci dne 10.5.2013

Podpis vlastníka

Tento dokument slouží investorovi akce – Povodí Moravy, s.p. ke zjištění realizovatelnosti akce a je prvním krokem v komunikaci s vlastníkem pozemku. Tento dokument není smlouvou o smlouvě budoucí a předběžný souhlas zde uvedený není právně vymahatelný.

PŘEDBĚŽNÉ VYJÁDŘENÍ VLASTNÍKA POZEMKU

HYDROPROJEKT CZ a.s. 07 BRNO 39.
31-05-2013
datum dne:

Jméno a příjmení: **Murzynová Ludmila**

Bydliště: **Kožušanská 68/12, 783 01 Olomouc-Nemilany**

Prohlašuji, že jsem vlastníkem (spoluvlastníkem) pozemku:

p.č. dle KN	Zapsaný na LV	Druh pozemku	Vlastnický podíl	Způsob dotčení viz situace	k.ú.
1005/38	460	Orná pda	1/2	SO 02.6	Nemilany

Byl/a jsem seznámen/a se záměrem akce „Morava – ř.km 226,400 – 231,800 přírodě blízká protipovodňová opatření“, jejímž investorem je Povodí Moravy s.p.

Byl/a jsem seznámen/a s tím, že plánovaný záměr se dotkne výše uvedeného pozemku v mém vlastnictví (spoluvlastnictví), respektive jeho části.

Byl/a jsem seznámen/a s tím, že mám možnost prodat do vlastnictví Povodí Moravy s.p. dotčenou část mého pozemků za cenu stanovenou znaleckým posudkem v souladu s platnou vyhláškou o oceňování majetku. Dle výměru MF č. 01/2010 je stanovena minimální cena pro pozemky přímo dotčené stavbou přírodě blízkého protipovodňového opatření 60 Kč/m² a pro pozemky ve funkčním celku s touto stavbou 30 Kč/ m².

S realizací výše uvedené akce (prosím označte Vámi zvolenou variantu)

- ☐ Předběžně souhlasím s tím, že v případě realizace stavby nebo její etapy odprodám dotčenou část mého pozemku potřebnou pro tuto stavbu nebo umožním její realizaci.
- ☒ Předběžně souhlasím s tím, že v případě realizace stavby nebo její etapy odprodám dotčenou část mého pozemku potřebnou pro tuto stavbu nebo umožním její realizaci, avšak za těchto podmínek:

1. prodám celou parcelu
2. 150 Kč / m²

- ☐ S prodejem části mého pozemku pro tuto stavbu nesouhlasím či realizaci této stavby nestrpím, a to z těchto důvodů:

Pro usnadnění další komunikace uvádím další kontakty na mou osobu:

Aktuální adresa:

Telefon:

E-mail:

V dne


Podpis vlastníka

Tento dokument slouží investorovi akce – Povodí Moravy, s.p. ke zjištění realizovatelnosti akce a je prvním krokem v komunikaci s vlastníkem pozemku. Tento dokument není smlouvou o smlouvě budoucí a předběžný souhlas zde uvedený není právně vymahatelný.

PŘEDBĚŽNÉ VYJÁDŘENÍ VLASTNÍKA POZEMKU

Jméno a příjmení: **Nakládalová Renata**Bydliště: **Kožušany 39, 783 78 Kožušany-Tážaly**

Prohlašuji, že jsem vlastníkem (spoluvlastníkem) pozemku:



p.č. dle KN	Zapsaný na LV	Druh pozemku	Vlastnický podíl	Způsob dotčení viz situace	k.ú.
360/3	554	Trv.trav.porost	3/124	SO 02.6	Kožušany

Byl/a jsem seznámen/a se záměrem akce „Morava – ř.km 226,400 – 231,800 přírodě blízká protipovodňová opatření“, jejímž investorem je Povodí Moravy s.p.

Byl/a jsem seznámen/a s tím, že plánovaný záměr se dotkne výše uvedeného pozemku v mém vlastnictví (spoluvlastnictví), respektive jeho části.

Byl/a jsem seznámen/a s tím, že mám možnost prodat do vlastnictví Povodí Moravy s.p. dotčenou část mého pozemků za cenu stanovenou znaleckým posudkem v souladu s platnou vyhláškou o oceňování majetku. Dle výměru MF č. 01/2010 je stanovena minimální cena pro pozemky přímo dotčené stavbou přírodě blízkého protipovodňového opatření 60 Kč/m² a pro pozemky ve funkčním celku s touto stavbou 30 Kč/m².

S realizací výše uvedené akce (prosím označte Vámi zvolenou variantu)

- ☒ Předběžně souhlasím s tím, že v případě realizace stavby nebo její etapy odprodám dotčenou část mého pozemku potřebnou pro tuto stavbu nebo umožním její realizaci.
- ☐ Předběžně souhlasím s tím, že v případě realizace stavby nebo její etapy odprodám dotčenou část mého pozemku potřebnou pro tuto stavbu nebo umožním její realizaci, avšak za těchto podmínek:
- ☐ S prodejem části mého pozemku pro tuto stavbu nesouhlasím či realizaci této stavby nestrpím, a to z těchto důvodů:

Pro usnadnění další komunikace uvádím další kontakty na mou osobu:

Aktuální adresa: *KOŽUŠANY 39, 783 75*
 Telefon: *608 326 948*
 E-mail: *renata.nakladalova@seznam.cz*

V *Kožušanech* dne *14. 7. 2013*

Nakládalová Renata
 Podpis vlastníka

Tento dokument slouží investorovi akce – Povodí Moravy, s.p. ke zjištění realizovatelnosti akce a je prvním krokem v komunikaci s vlastníkem pozemku. Tento dokument není smlouvou o smlouvě budoucí a předběžný souhlas zde uvedený není právně vymahatelný.

PŘEDBĚŽNÉ VYJÁDŘENÍ VLASTNÍKA POZEMKU

Jméno a příjmení: **Navrátil Miloslav**

Bydliště: **Kožušany 41, 78378 Kožušany-Tážaly**

Prohlašuji, že jsem vlastníkem (spoluvlastníkem) pozemku:

p.č. dle KN	Zapsaný na LV	Druh pozemku	Vlastnický podíl	Způsob dotčení viz situace	k.ú.
360/3	554	Trv.trav.porost	4/124	SO 02.6	Kožušany

Byl/a jsem seznámen/a se záměrem akce „Morava – ř.km 226,400 – 231,800 přírodě blízká protipovodňová opatření“, jejímž investorem je Povodí Moravy s.p.

Byl/a jsem seznámen/a s tím, že plánovaný záměr se dotkne výše uvedeného pozemku v mém vlastnictví (spoluvlastnictví), respektive jeho části.

Byl/a jsem seznámen/a s tím, že mám možnost prodat do vlastnictví Povodí Moravy s.p. dotčenou část mého pozemků za cenu stanovenou znaleckým posudkem v souladu s platnou vyhláškou o oceňování majetku. Dle výměru MF č. 01/2010 je stanovena minimální cena pro pozemky přímo dotčené stavbou přírodě blízkého protipovodňového opatření 60 Kč/m² a pro pozemky ve funkčním celku s touto stavbou 30 Kč/m².

S realizací výše uvedené akce (prosím označte Vámi zvolenou variantu)

☐ Předběžně souhlasím s tím, že v případě realizace stavby nebo její etapy odprodám dotčenou část mého pozemku potřebnou pro tuto stavbu nebo umožním její realizaci.

☒ Předběžně souhlasím s tím, že v případě realizace stavby nebo její etapy odprodám dotčenou část mého pozemku potřebnou pro tuto stavbu nebo umožním její realizaci, avšak za těchto podmínek:

- výkup celého pozemku včetně podílu na parcele 356/17 - vodní tok
- jedná se o „singulární“ vlastnictví - cca 80 vlastníků
neprodávám pozemek, nebo ani učit

☐ S prodejem části mého pozemku pro tuto stavbu nesouhlasím či realizaci této stavby nestrpím, a to z těchto důvodů:

Pro usnadnění další komunikace uvádím další kontakty na mou osobu:

Aktuální adresa: **Bohdan Juran, Kožušany 41** dědeček pan Navrátil zemřel
Telefon:
E-mail: **bohdan.juran@czk.cz**

V **Kožušany** dne **11.5.2013**

Podpis vlastníka

Tento dokument slouží investorovi akce – Povodí Moravy, s.p. ke zjištění realizovatelnosti akce a je prvním krokem v komunikaci s vlastníkem pozemku. Tento dokument není smlouvou o smlouvě budoucí a předběžný souhlas zde uvedený není právně vymahatelný.

SO 01.5 - prodloužit ochrannou hranici
jižní až k topograf. parcele 60/2

PŘEDBĚŽNÉ VYJÁDRĚNÍ VLASTNÍKA POZEMKU

Jméno a příjmení: **Placzková Ludmila**

Bydliště: **Bukovec č.p. 219, 739 84 Bukovec**

Prohlašuji, že jsem vlastníkem (spoluvlastníkem) pozemku:

p.č. dle KN	Zapsaný na LV	Druh pozemku	Vlastnický podíl	Způsob dotčení viz situace	k.ú.
1800/36	511	Orná půda	1/2	SO 02.6	Holice u Olomouce

Byl/a jsem seznámen/a se záměrem akce „Morava – ř.km 226,400 – 231,800 přírodě blízká protipovodňová opatření“, jejímž investorem je Povodí Moravy s.p.

Byl/a jsem seznámen/a s tím, že plánovaný záměr se dotkne výše uvedeného pozemku v mém vlastnictví (spoluvlastnictví), respektive jeho části.

Byl/a jsem seznámen/a s tím, že mám možnost prodat do vlastnictví Povodí Moravy s.p. dotčenou část mého pozemků za cenu stanovenou znaleckým posudkem v souladu s platnou vyhláškou o oceňování majetku. Dle výměru MF č. 01/2010 je stanovena minimální cena pro pozemky přímo dotčené stavbou přírodě blízkého protipovodňového opatření 60 Kč/m² a pro pozemky ve funkčním celku s touto stavbou 30 Kč/ m².

S realizací výše uvedené akce (prosím označte Vámi zvolenou variantu)

- ☒ **Předběžně souhlasím s tím, že v případě realizace stavby nebo její etapy odprodám dotčenou část mého pozemku potřebnou pro tuto stavbu nebo umožním její realizaci.**
- ☐ **Předběžně souhlasím s tím, že v případě realizace stavby nebo její etapy odprodám dotčenou část mého pozemku potřebnou pro tuto stavbu nebo umožním její realizaci, avšak za těchto podmínek:**
- ☐ **S prodejem části mého pozemku pro tuto stavbu nesouhlasím či realizaci této stavby nestrpím, a to z těchto důvodů:**

Pro usnadnění další komunikace uvádím další kontakty na mou osobu:

Aktuální adresa: **PLACZKOVÁ LUD. BUKOVEC 219, 739 85 F-17**
 Telefon: **605 508 766**
 E-mail:

V **Bukovec** dne **7.5.2013**

Placzková Ludmila


Podpis vlastníka

Tento dokument slouží investorovi akce – Povodí Moravy, s.p. ke zjištění realizovatelnosti akce a je prvním krokem v komunikaci s vlastníkem pozemku. Tento dokument není smlouvou o smlouvě budoucí a předběžný souhlas zde uvedený není právně vymahatelný.

PŘEDBĚŽNÉ VYJÁDŘENÍ VLASTNÍKA POZEMKU

Jméno a příjmení: **Pospíšilová Liduška**Bydliště: **gen. Píky 227/7, 779 00 Olomouc-Neředín**

Prohlašuji, že jsem vlastníkem (spoluvlastníkem) pozemku:



p.č. dle KN	Zapsaný na LV	Druh pozemku	Vlastnický podíl	Způsob dotčení viz situace	k.ú.
1800/35	545	Orná půda	8/10	SO 02.6	Kolice u Olomouce

Byl/a jsem seznámen/a se záměrem akce „Morava – ř.km 226,400 – 231,800 přírodě blízká protipovodňová opatření“, jejímž investorem je Povodí Moravy s.p.

Byl/a jsem seznámen/a s tím, že plánovaný záměr se dotkne výše uvedeného pozemku v mém vlastnictví (spoluvlastnictví), respektive jeho části.

Byl/a jsem seznámen/a s tím, že mám možnost prodat do vlastnictví Povodí Moravy s.p. dotčenou část mého pozemků za cenu stanovenou znaleckým posudkem v souladu s platnou vyhláškou o oceňování majetku. Dle výměru MF č. 01/2010 je stanovena minimální cena pro pozemky přímo dotčené stavbou přírodě blízkého protipovodňového opatření 60 Kč/m² a pro pozemky ve funkčním celku s touto stavbou 30 Kč/ m².

S realizací výše uvedené akce (prosím označte Vámi zvolenou variantu)

- ☐ Předběžně souhlasím s tím, že v případě realizace stavby nebo její etapy odprodám dotčenou část mého pozemku potřebnou pro tuto stavbu nebo umožním její realizaci.
- ☒ Předběžně souhlasím s tím, že v případě realizace stavby nebo její etapy odprodám dotčenou část mého pozemku potřebnou pro tuto stavbu nebo umožním její realizaci, avšak za těchto podmínek:

Viz. popis v příloze

- ☐ S prodejem části mého pozemku pro tuto stavbu nesouhlasím či realizaci této stavby nestrpím, a to z těchto důvodů:

Pro usnadnění další komunikace uvádím další kontakty na mou osobu:

Aktuální adresa:

Telefon:

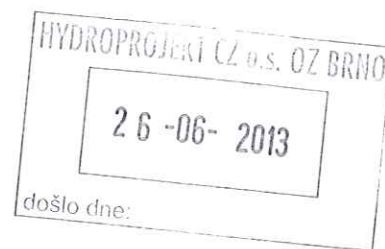
E-mail:

V *Olomouci* dne *22.6.2013*

Pospíšilová Liduška
Podpis vlastníka

Tento dokument slouží investorovi akce – Povodí Moravy, s.p. ke zjištění realizovatelnosti akce a je prvním krokem v komunikaci s vlastníkem pozemku. Tento dokument není smlouvou o smlouvě budoucí a předběžný souhlas zde uvedený není právně vymahatelný.

Sweco Hydroprojekt a.s.
OZ Brno
ing. Veronika Nováková
Minská 18
616 00 Brno



Liduška Pospíšilová
gen. Píky 227/7
779 00 Olomouc

Věc: „Morava ř.km 226,400 – 231,800 přírodě blízká protipovodňová opatření“

Vážená paní inženýrko,

na základě Vaší žádosti o předběžné vyjádření souhlasu vlastníka pozemku

p.č. dle KN	Zapsaný na LV	Druh pozemku	Vlastnický podíl	Způsob dotčení viz. situace	k. ú.
1800/35	545	Orná půda	8/10	SO 02.6	Kolice u Olom.

bych souhlasila s odprodejem dotčené části mého pozemku, avšak nemohu akceptovat Vámi uvedenou cenu. Chápu nutnost realizace stavby protipovodňových opatření, proto navrhuji cenu na pozemky přímo dotčené stavbou přírodě blízkého protipovodňového opatření 200 Kč/m² a pro pozemky ve funkčním celku s touto stavbou 100 Kč/m².

Pro usnadnění další komunikace uvádím další kontakty na mou osobu:

Aktuální adresa:

Telefon: 776 249 153

E-mail:

S přáním hezkého dne
Liduška Pospíšilová

Pospíšilová

V Olomouci dne 22.6.2013

PŘEDBĚŽNÉ VYJÁDRĚNÍ VLASTNÍKA POZEMKU

ROJEKT CZ a.s. OZ BRNO
13-06-2013
došlo dne:

Jméno a příjmení: Poučinská Jaroslava

Bydliště: Kožušany 31, 783 75 Kožušany-Tážaly

Prohlašuji, že jsem vlastníkem (spoluvlastníkem) pozemku:

p.č. dle KN	Zapsaný na LV	Druh pozemku	Vlastnický podíl	Způsob dotčení viz situace	k.ú.
356/7 360/3	71 554	Orná půda Trv.trav.porost	Vlast. 1/31	SO 02.6	Kožušany

Byl/a jsem seznámen/a se záměrem akce „Morava – ř.km 226,400 – 231,800 přírodě blízká protipovodňová opatření“, jejímž investorem je Povodí Moravy s.p.

Byl/a jsem seznámen/a s tím, že plánovaný záměr se dotkne výše uvedeného pozemku v mém vlastnictví (spoluvlastnictví), respektive jeho části.

Byl/a jsem seznámen/a s tím, že mám možnost prodat do vlastnictví Povodí Moravy s.p. dotčenou část mého pozemků za cenu stanovenou znaleckým posudkem v souladu s platnou vyhláškou o oceňování majetku. Dle výměru MF č. 01/2010 je stanovena minimální cena pro pozemky přímo dotčené stavbou přírodě blízkého protipovodňového opatření 60 Kč/m² a pro pozemky ve funkčním celku s touto stavbou 30 Kč/ m².

S realizací výše uvedené akce (prosím označte Vámi zvolenou variantu)

- ☐ Předběžně souhlasím s tím, že v případě realizace stavby nebo její etapy odprodám dotčenou část mého pozemku potřebnou pro tuto stavbu nebo umožním její realizaci.
- ☐ Předběžně souhlasím s tím, že v případě realizace stavby nebo její etapy odprodám dotčenou část mého pozemku potřebnou pro tuto stavbu nebo umožním její realizaci, avšak za těchto podmínek:

1) Pozemky budou využity pouze na protipovodňová opatření, ne k jiným účelům.
2) Začlenění pozemků 360/3 + 356/7 z vykonání i pozemků 356/16 + 356/17 Děkuji.

- ☐ S prodejem části mého pozemku pro tuto stavbu nesouhlasím či realizaci této stavby nestrpím, a to z těchto důvodů:

Pro usnadnění další komunikace uvádím další kontakty na mou osobu:

Aktuální adresa: Poučinská Jaroslava

Telefon:

E-mail:

Kožušany č 31 783 75 Dubu/mal.


V Kožušany 8.6.2013

Poučinská Jaroslava

Podpis vlastníka

Tento dokument slouží investorovi akce – Povodí Moravy, s.p. ke zjištění realizovatelnosti akce a je prvním krokem v komunikaci s vlastníkem pozemku. Tento dokument není smlouvou o smlouvě budoucí a předběžný souhlas zde uvedený není právně vymahatelný.

PŘEDBĚŽNÉ VYJÁDRĚNÍ VLASTNÍKA POZEMKU

Jméno a příjmení: **Radvák Pavel**Bydliště: **Kokorská 367, 751 03 Majetín**

Prohlašuji, že jsem vlastníkem (spoluvlastníkem) pozemku:

p.č. dle KN	Zapsaný na LV	Druh pozemku	Vlastnický podíl	Způsob dotčení viz situace	k.ú.
368/2	507	Orná půda	1/3	SO 02.6	Kožušany

Byl/a jsem seznámen/a se záměrem akce „Morava – ř.km 226,400 – 231,800 přírodě blízká protipovodňová opatření“, jejímž investorem je Povodí Moravy s.p.

Byl/a jsem seznámen/a s tím, že plánovaný záměr se dotkne výše uvedeného pozemku v mém vlastnictví (spoluvlastnictví), respektive jeho části.

Byl/a jsem seznámen/a s tím, že mám možnost prodat do vlastnictví Povodí Moravy s.p. dotčenou část mého pozemků za cenu stanovenou znaleckým posudkem v souladu s platnou vyhláškou o oceňování majetku. Dle výměru MF č. 01/2010 je stanovena minimální cena pro pozemky přímo dotčené stavbou přírodě blízkého protipovodňového opatření 60 Kč/m² a pro pozemky ve funkčním celku s touto stavbou 30 Kč/m².

S realizací výše uvedené akce (prosím označte Vámi zvolenou variantu)

☐ Předběžně souhlasím s tím, že v případě realizace stavby nebo její etapy odprodám dotčenou část mého pozemku potřebnou pro tuto stavbu nebo umožním její realizaci.

☒ Předběžně souhlasím s tím, že v případě realizace stavby nebo její etapy odprodám dotčenou část mého pozemku potřebnou pro tuto stavbu nebo umožním její realizaci, avšak za těchto podmínek:

JEN ZA PŘEBORKADU VYŠŠÍ PRODEŠNÍ CENY.

☐ S prodejem části mého pozemku pro tuto stavbu nesouhlasím či realizaci této stavby nestrpím, a to z těchto důvodů:

Pro usnadnění další komunikace uvádím další kontakty na mou osobu:

Aktuální adresa: **KOKORSKÁ 367, MAJETÍN 751 03**

Telefon: **606 794 291**

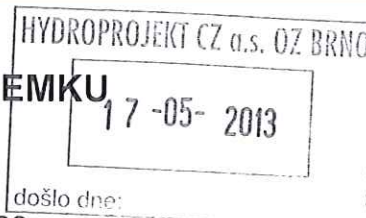
E-mail: **PAVEL.TEMP@SEZNAK.CZ**

V **MAJETÍNĚ** dne **11.5.2013**


Podpis vlastníka

Tento dokument slouží investorovi akce – Povodí Moravy, s.p. ke zjištění realizovatelnosti akce a je prvním krokem v komunikaci s vlastníkem pozemku. Tento dokument není smlouvou o smlouvě budoucí a předběžný souhlas zde uvedený není právně vymahatelný.

PŘEDBĚŽNÉ VYJÁDŘENÍ VLASTNÍKA POZEMKU



Jméno a příjmení: **Rožnovská Karla**

Bydliště: **Slunečná 548/1, 779 00 Olomouc-Holice**

Prohlašuji, že jsem vlastníkem (spoluvlastníkem) pozemku:

p.č. dle KN	Zapsaný na LV	Druh pozemku	Vlastnický podíl	Způsob dotčení viz situace	k.ú.
1800/36	511	Orná půda	1/2	SO 02.6	Holice u Olomouce

Byl/a jsem seznámen/a se záměrem akce „Morava – ř.km 226,400 – 231,800 přírodě blízká protipovodňová opatření“, jejímž investorem je Povodí Moravy s.p.

Byl/a jsem seznámen/a s tím, že plánovaný záměr se dotkne výše uvedeného pozemku v mém vlastnictví (spoluvlastnictví), respektive jeho části.

Byl/a jsem seznámen/a s tím, že mám možnost prodat do vlastnictví Povodí Moravy s.p. dotčenou část mého pozemků za cenu stanovenou znaleckým posudkem v souladu s platnou vyhláškou o oceňování majetku. Dle výměru MF č. 01/2010 je stanovena minimální cena pro pozemky přímo dotčené stavbou přírodě blízkého protipovodňového opatření 60 Kč/m² a pro pozemky ve funkčním celku s touto stavbou 30 Kč/m².

S realizací výše uvedené akce (prosím označte Vámi zvolenou variantu)

- ☒ Předběžně souhlasím s tím, že v případě realizace stavby nebo její etapy odprodám dotčenou část mého pozemku potřebnou pro tuto stavbu nebo umožním její realizaci.
- ☐ Předběžně souhlasím s tím, že v případě realizace stavby nebo její etapy odprodám dotčenou část mého pozemku potřebnou pro tuto stavbu nebo umožním její realizaci, avšak za těchto podmínek:
- ☐ S prodejem části mého pozemku pro tuto stavbu nesouhlasím či realizaci této stavby nestrpím, a to z těchto důvodů:

Pro usnadnění další komunikace uvádím další kontakty na mou osobu:

Aktuální adresa:

Telefon: 73 22 16 117

E-mail:

V Olomouci dne 13.5.2013

Rožnovská Karla
Podpis vlastníka

Tento dokument slouží investorovi akce – Povodí Moravy, s.p. ke zjištění realizovatelnosti akce a je prvním krokem v komunikaci s vlastníkem pozemku. Tento dokument není smlouvou o smlouvě budoucí a předběžný souhlas zde uvedený není právně vymahatelný.

PŘEDBĚŽNÉ VYJÁDŘENÍ VLASTNÍKA POZEMKU

Jméno a příjmení: **Řoutilová Marie**

Bydliště: **Kožušany 40, 783 75 Kožušany-Tážaly**

Prohlašuji, že jsem vlastníkem (spoluvlastníkem) pozemku:

p.č. dle KN	Zapsaný na LV	Druh pozemku	Vlastnický podíl	Způsob dotčení viz situace	k.ú.
360/3	554	Trv.trav.porost	4/124	SO 02.6	Kožušany

Byl/a jsem seznámen/a se záměrem akce „Morava – ř.km 226,400 – 231,800 přírodě blízká protipovodňová opatření“, jejímž investorem je Povodí Moravy s.p.

Byl/a jsem seznámen/a s tím, že plánovaný záměr se dotkne výše uvedeného pozemku v mém vlastnictví (spoluvlastnictví), respektive jeho části.

Byl/a jsem seznámen/a s tím, že mám možnost prodat do vlastnictví Povodí Moravy s.p. dotčenou část mého pozemků za cenu stanovenou znaleckým posudkem v souladu s platnou vyhláškou o oceňování majetku. Dle výměru MF č. 01/2010 je stanovena minimální cena pro pozemky přímo dotčené stavbou přírodě blízkého protipovodňového opatření 60 Kč/m² a pro pozemky ve funkčním celku s touto stavbou 30 Kč/ m².

S realizací výše uvedené akce (prosím označte Vámi zvolenou variantu)

- ☒ Předběžně souhlasím s tím, že v případě realizace stavby nebo její etapy odprodám dotčenou část mého pozemku potřebnou pro tuto stavbu nebo umožním její realizaci.
- ☐ Předběžně souhlasím s tím, že v případě realizace stavby nebo její etapy odprodám dotčenou část mého pozemku potřebnou pro tuto stavbu nebo umožním její realizaci, avšak za těchto podmínek:
- ☐ S prodejem části mého pozemku pro tuto stavbu nesouhlasím či realizaci této stavby nestrpím, a to z těchto důvodů:

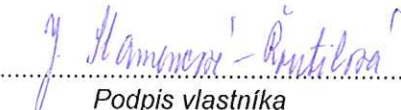
Pro usnadnění další komunikace uvádím další kontakty na mou osobu:

Aktuální adresa:

Telefon:

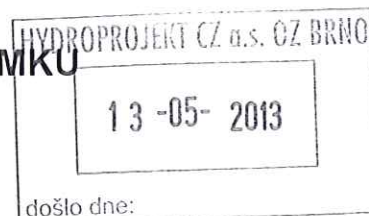
E-mail:

V Kožušany dne 16. 5. 2013


Podpis vlastníka

Tento dokument slouží investorovi akce – Povodí Moravy, s.p. ke zjištění realizovatelnosti akce a je prvním krokem v komunikaci s vlastníkem pozemku. Tento dokument není smlouvou o smlouvě budoucí a předběžný souhlas zde uvedený není právně vymahatelný.

PŘEDBĚŽNÉ VYJÁDRĚNÍ VLASTNÍKA POZEMKU

Jméno a příjmení: **Sedláček Rostislav**Bydliště: **Tučapy 450, 783 75 Dub nad Moravou**

Prohlašuji, že jsem vlastníkem (spoluvlastníkem) pozemku:

p.č. dle KN	Zapsaný na LV	Druh pozemku	Vlastnický podíl	Způsob dotčení viz situace	k.ú.
360/3	554	Trv.trav.porost	3/124	SO 02.6	Kožušany

Byl/a jsem seznámen/a se záměrem akce „Morava – ř.km 226,400 – 231,800 přírodě blízká protipovodňová opatření“, jejímž investorem je Povodí Moravy s.p.

Byl/a jsem seznámen/a s tím, že plánovaný záměr se dotkne výše uvedeného pozemku v mém vlastnictví (spoluvlastnictví), respektive jeho části.

Byl/a jsem seznámen/a s tím, že mám možnost prodat do vlastnictví Povodí Moravy s.p. dotčenou část mého pozemků za cenu stanovenou znaleckým posudkem v souladu s platnou vyhláškou o oceňování majetku. Dle výměru MF č. 01/2010 je stanovena minimální cena pro pozemky přímo dotčené stavbou přírodě blízkého protipovodňového opatření 60 Kč/m² a pro pozemky ve funkčním celku s touto stavbou 30 Kč/m².

S realizací výše uvedené akce (prosím označte Vámi zvolenou variantu)

☒ Předběžně souhlasím s tím, že v případě realizace stavby nebo její etapy odprodám dotčenou část mého pozemku potřebnou pro tuto stavbu nebo umožním její realizaci.

☐ Předběžně souhlasím s tím, že v případě realizace stavby nebo její etapy odprodám dotčenou část mého pozemku potřebnou pro tuto stavbu nebo umožním její realizaci, avšak za těchto podmínek:

☐ S prodejem části mého pozemku pro tuto stavbu nesouhlasím či realizaci této stavby nestrpím, a to z těchto důvodů:

Pro usnadnění další komunikace uvádím další kontakty na mou osobu:

Aktuální adresa:

Telefon:

E-mail:

✓ TUČAPY dne 07.05.2013

Sedláček Rostislav
Podpis vlastníka


Tento dokument slouží investorovi akce – Povodí Moravy, s.p. ke zjištění realizovatelnosti akce a je prvním krokem v komunikaci s vlastníkem pozemku. Tento dokument není smlouvou o smlouvě budoucí a předběžný souhlas zde uvedený není právně vymahatelný.

50 02.6

54.

Sweco hydroprojekt a.s.


odštěpný závod Brno
Minská 18, 615 00 Brno



ZPĚT

Zásilka byla vrácena z důvodu
označeného křížkem

- ☐ nepřijato
 - ☐ nevyzvednuto
 - ☐ odstěhoval se
 - ☐ na uvedené adrese neznámý
 - ☐ adresa nedostatečná
 - ☒ jiný důvod ZEMĚLA
- Jiný důvod bylo možno ověřit
ANO ☐ NE ☐



h

Paní
Sedlářová, Anděla
Kožušany 38
783 75 Kožušany-Tážaly


PŘEDBĚŽNÉ VYJÁDRĚNÍ VLASTNÍKA POZEMKU

Jméno a příjmení:

Spurný Jaroslav Ing. a Spurná Dana

Bydliště:

Hněvotín č.p. 360, 783 47 Hněvotín



Prohlašuji, že jsem vlastníkem (spoluvlastníkem) pozemku:

p.č. dle KN	Zapsaný na LV	Druh pozemku	Vlastnický podíl	Způsob dotčení viz situace	k.ú.
1803 1807	1204	Ostatní plocha Ostatní plocha	SJM	SO 02.6	Holice u Olomouce

Byl/a jsem seznámen/a se záměrem akce „Morava – ř.km 226,400 – 231,800 přírodě blízká protipovodňová opatření“, jejímž investorem je Povodí Moravy s.p.

Byl/a jsem seznámen/a s tím, že plánovaný záměr se dotkne výše uvedeného pozemku v mém vlastnictví (spoluvlastnictví), respektive jeho části.

Byl/a jsem seznámen/a s tím, že mám možnost prodat do vlastnictví Povodí Moravy s.p. dotčenou část mého pozemků za cenu stanovenou znaleckým posudkem v souladu s platnou vyhláškou o oceňování majetku. Dle výměru MF č. 01/2010 je stanovena minimální cena pro pozemky přímo dotčené stavbou přírodě blízkého protipovodňového opatření 60 Kč/m² a pro pozemky ve funkčním celku s touto stavbou 30 Kč/ m².

S realizací výše uvedené akce (prosím označte Vámi zvolenou variantu)

- ☐ Předběžně souhlasím s tím, že v případě realizace stavby nebo její etapy odprodám dotčenou část mého pozemku potřebnou pro tuto stavbu nebo umožním její realizaci.
- ☐ Předběžně souhlasím s tím, že v případě realizace stavby nebo její etapy odprodám dotčenou část mého pozemku potřebnou pro tuto stavbu nebo umožním její realizaci, avšak za těchto podmínek:

- ☐ S prodejem části mého pozemku pro tuto stavbu nesouhlasím či realizaci této stavby nestrpím, a to z těchto důvodů:

Pro usnadnění další komunikace uvádím další kontakty na mou osobu:

Aktuální adresa:

Telefon:

E-mail:

V dne 20.5.2013


Podpis vlastníka

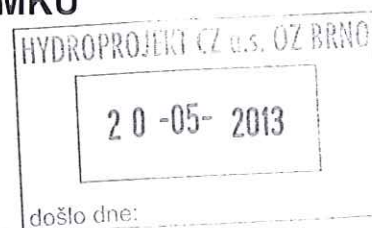
Tento dokument slouží investorovi akce – Povodí Moravy, s.p. ke zjištění realizovatelnosti akce a je prvním krokem v komunikaci s vlastníkem pozemku. Tento dokument není smlouvou o smlouvě budoucí a předběžný souhlas zde uvedený není právně vymahatelný.

PŘEDBĚŽNÉ VYJÁDRĚNÍ VLASTNÍKA POZEMKU

Jméno a příjmení: **Slováková Libuše**

Bydliště: **Břetislava Bakaly 223 , 763 16 Fryšták**

Prohlašuji, že jsem vlastníkem (spoluvlastníkem) pozemku:



p.č. dle KN	Zapsaný na LV	Druh pozemku	Vlastnický podíl	Způsob dotčení viz situace	k.ú.
356/4	580	Orná půda	1/6	SO 02.6	Kožušany

Byl/a jsem seznámen/a se záměrem akce „Morava – ř.km 226,400 – 231,800 přírodě blízká protipovodňová opatření“, jejímž investorem je Povodí Moravy s.p.

Byl/a jsem seznámen/a s tím, že plánovaný záměr se dotkne výše uvedeného pozemku v mém vlastnictví (spoluvlastnictví), respektive jeho části.

Byl/a jsem seznámen/a s tím, že mám možnost prodat do vlastnictví Povodí Moravy s.p. dotčenou část mého pozemku za cenu stanovenou znaleckým posudkem v souladu s platnou vyhláškou o oceňování majetku. Dle výměru MF č. 01/2010 je stanovena minimální cena pro pozemky přímo dotčené stavbou přírodě blízkého protipovodňového opatření 60 Kč/m² a pro pozemky ve funkčním celku s touto stavbou 30 Kč/ m².

S realizací výše uvedené akce (prosím označte Vámi zvolenou variantu)

- ☒ Předběžně souhlasím s tím, že v případě realizace stavby nebo její etapy odprodám dotčenou část mého pozemku potřebnou pro tuto stavbu nebo umožním její realizaci.
- ☐ Předběžně souhlasím s tím, že v případě realizace stavby nebo její etapy odprodám dotčenou část mého pozemku potřebnou pro tuto stavbu nebo umožním její realizaci, avšak za těchto podmínek:
- ☐ S prodejem části mého pozemku pro tuto stavbu nesouhlasím či realizaci této stavby nestrpím, a to z těchto důvodů:

Pro usnadnění další komunikace uvádím další kontakty na mou osobu:

Aktuální adresa: **B. BAKALY 223 FRYŠTÁK 763 16**

Telefon: **724 550 691**

E-mail: **slovakova.liba @ post.c2**

Ve **Fryštáku** dne **16.5.2013**


Podpis vlastníka

Tento dokument slouží investorovi akce – Povodí Moravy, s.p. ke zjištění realizovatelnosti akce a je prvním krokem v komunikaci s vlastníkem pozemku. Tento dokument není smlouvou o smlouvě budoucí a předběžný souhlas zde uvedený není právně vymahatelný.

PŘEDBĚŽNÉ VYJÁDRĚNÍ VLASTNÍKA POZEMKU

Jméno a příjmení: **Smitalová Eva**

Bydliště: **Kožušany 17, 783 75 Kožušany-Tážaly**

Prohlašuji, že jsem vlastníkem (spoluvlastníkem) pozemku:

p.č. dle KN	Zapsaný na LV	Druh pozemku	Vlastnický podíl	Způsob dotčení viz situace	k.ú.
360/3	554	Trv.trav.porost	4/124	SO 02.6	Kožušany

Byl/a jsem seznámen/a se záměrem akce „Morava – ř.km 226,400 – 231,800 přírodě blízká protipovodňová opatření“, jejímž investorem je Povodí Moravy s.p.

Byl/a jsem seznámen/a s tím, že plánovaný záměr se dotkne výše uvedeného pozemku v mém vlastnictví (spoluvlastnictví), respektive jeho části.

Byl/a jsem seznámen/a s tím, že mám možnost prodat do vlastnictví Povodí Moravy s.p. dotčenou část mého pozemků za cenu stanovenou znaleckým posudkem v souladu s platnou vyhláškou o oceňování majetku. Dle výměru MF č. 01/2010 je stanovena minimální cena pro pozemky přímo dotčené stavbou přírodě blízkého protipovodňového opatření 60 Kč/m² a pro pozemky ve funkčním celku s touto stavbou 30 Kč/ m².

S realizací výše uvedené akce (prosím označte Vámi zvolenou variantu)

- ☒ Předběžně souhlasím s tím, že v případě realizace stavby nebo její etapy odprodám dotčenou část mého pozemku potřebnou pro tuto stavbu nebo umožním její realizaci.
- ☐ Předběžně souhlasím s tím, že v případě realizace stavby nebo její etapy odprodám dotčenou část mého pozemku potřebnou pro tuto stavbu nebo umožním její realizaci, avšak za těchto podmínek:
- ☐ S prodejem části mého pozemku pro tuto stavbu nesouhlasím či realizaci této stavby nestrpím, a to z těchto důvodů:

Pro usnadnění další komunikace uvádím další kontakty na mou osobu:

Aktuální adresa: *Kožušany 17*

Telefon: *608 306 749*

E-mail: *EvkaAbik@vznm.cz*

V *Kožušanech* dne *14.5.2013*

Smitalová Eva
.....
Podpis vlastníka

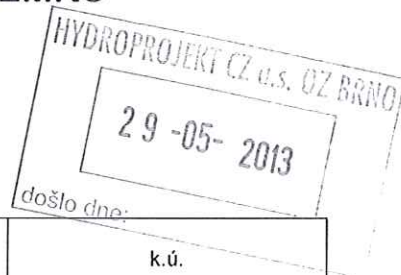
Tento dokument slouží investorovi akce – Povodí Moravy, s.p. ke zjištění realizovatelnosti akce a je prvním krokem v komunikaci s vlastníkem pozemku. Tento dokument není smlouvou o smlouvě budoucí a předběžný souhlas zde uvedený není právně vymahatelný.

PŘEDBĚŽNÉ VYJÁDRĚNÍ VLASTNÍKA POZEMKU

Jméno a příjmení: **Spurná Naděžda MUDr.**
 Bydliště: **Hněvotín č.p. 360, 783 47 Hněvotín**

Prohlašuji, že jsem vlastníkem (spoluvlastníkem) pozemku:

p.č. dle KN	Zapsaný na LV	Druh pozemku	Vlastnický podíl	Způsob dotčení viz situace	k.ú.
368/16	512	Orná půda	Vlast.	SO 02.6	Kožušany



Byl/a jsem seznámen/a se záměrem akce „Morava – ř.km 226,400 – 231,800 přírodě blízká protipovodňová opatření“, jejímž investorem je Povodí Moravy s.p.

Byl/a jsem seznámen/a s tím, že plánovaný záměr se dotkne výše uvedeného pozemku v mém vlastnictví (spoluvlastnictví), respektive jeho části.

Byl/a jsem seznámen/a s tím, že mám možnost prodat do vlastnictví Povodí Moravy s.p. dotčenou část mého pozemků za cenu stanovenou znaleckým posudkem v souladu s platnou vyhláškou o oceňování majetku. Dle výměru MF č. 01/2010 je stanovena minimální cena pro pozemky přímo dotčené stavbou přírodě blízkého protipovodňového opatření 60 Kč/m² a pro pozemky ve funkčním celku s touto stavbou 30 Kč/ m².

S realizací výše uvedené akce (*prosím označte Vámi zvolenou variantu*)

- ☐ Předběžně souhlasím s tím, že v případě realizace stavby nebo její etapy odprodám dotčenou část mého pozemku potřebnou pro tuto stavbu nebo umožním její realizaci.
- ☐ Předběžně souhlasím s tím, že v případě realizace stavby nebo její etapy odprodám dotčenou část mého pozemku potřebnou pro tuto stavbu nebo umožním její realizaci, avšak za těchto podmínek:

- ☐ S prodejem části mého pozemku pro tuto stavbu nesouhlasím či realizaci této stavby nestrpím, a to z těchto důvodů:

Pro usnadnění další komunikace uvádím další kontakty na mou osobu:

Aktuální adresa:

Telefon:

E-mail:

V dne
LOHOUK 20.5.2013

.....
Spurná
 Podpis vlastníka

Tento dokument slouží investorovi akce – Povodí Moravy, s.p. ke zjištění realizovatelnosti akce a je prvním krokem v komunikaci s vlastníkem pozemku. Tento dokument není smlouvou o smlouvě budoucí a předběžný souhlas zde uvedený není právně vymahatelný.

PŘEDBĚŽNÉ VYJÁDRĚNÍ VLASTNÍKA POZEMKU


Jméno a příjmení:

Spurný Jaroslav Ing.

Bydliště:

Hněvotín č.p. 360, 783 47 Hněvotín

Prohlašuji, že jsem vlastníkem (spoluvlastníkem) pozemku:



p.č. dle KN	Zapsaný na LV	Druh pozemku	Vlastnický podíl	Způsob dotčení viz situace	k.ú.
1800/33	1136	Orná půda	Vlast.	SO 02.6	Holice u Olomouce
1800/41	1136	Orná půda			Holice u Olomouce
1800/49	1136	Orná půda			Holice u Olomouce
1800/50	1136	Orná půda			Holice u Olomouce
1804	1136	Orná půda			Holice u Olomouce
1805/1	1136	Orná půda			Holice u Olomouce
1806	1136	Ostatní plocha			Holice u Olomouce
1808/1	1136	Orná půda			Holice u Olomouce
1808/2	1136	Orná půda			Holice u Olomouce
1808/3	1136	Orná půda			Holice u Olomouce
368/11	564	Orná půda			Holice u Olomouce
					Kožušany

Byl/a jsem seznámen/a se záměrem akce „Morava – ř.km 226,400 – 231,800 přírodě blízká protipovodňová opatření“, jejímž investorem je Povodí Moravy s.p.

Byl/a jsem seznámen/a s tím, že plánovaný záměr se dotkne výše uvedeného pozemku v mém vlastnictví (spoluvlastnictví), respektive jeho části.

Byl/a jsem seznámen/a s tím, že mám možnost prodat do vlastnictví Povodí Moravy s.p. dotčenou část mého pozemků za cenu stanovenou znaleckým posudkem v souladu s platnou vyhláškou o oceňování majetku. Dle výměru MF č. 01/2010 je stanovena minimální cena pro pozemky přímo dotčené stavbou přírodě blízkého protipovodňového opatření 60 Kč/m² a pro pozemky ve funkčním celku s touto stavbou 30 Kč/m².

S realizací výše uvedené akce (prosím označte Vámi zvolenou variantu)

- ☐ Předběžně souhlasím s tím, že v případě realizace stavby nebo její etapy odprodám dotčenou část mého pozemku potřebnou pro tuto stavbu nebo umožním její realizaci.
- ☐ Předběžně souhlasím s tím, že v případě realizace stavby nebo její etapy odprodám dotčenou část mého pozemku potřebnou pro tuto stavbu nebo umožním její realizaci, avšak za těchto podmínek:

- ☐ S prodejem části mého pozemku pro tuto stavbu nesouhlasím či realizaci této stavby nestrpím, a to z těchto důvodů:

Pro usnadnění další komunikace uvádím další kontakty na mou osobu:

Aktuální adresa:

Telefon:

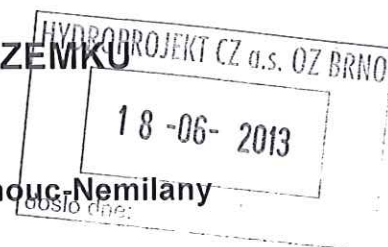
E-mail:

V dne 20.5.2013

J. Spurný
Podpis vlastníka

Tento dokument slouží investorovi akce – Povodí Moravy, s.p. ke zjištění realizovatelnosti akce a je prvním krokem v komunikaci s vlastníkem pozemku. Tento dokument není smlouvou o smlouvě budoucí a předběžný souhlas zde uvedený není právně vymahatelný.

PŘEDBĚŽNÉ VYJÁDRĚNÍ VLASTNÍKA POZEMKU



Jméno a příjmení:

Staňo Jozef

Bydliště:

Hviezdoslavova 123/27, 783 01 Olomouc-Nemilany

Prohlašuji, že jsem vlastníkem (spoluvlastníkem) pozemku:

p.č. dle KN	Zapsaný na LV	Druh pozemku	Vlastnický podíl	Způsob dotčení viz situace	k.ú.
1005/38	460	Orná půda	1/2	SO 02.6	Nemilany

Byl/a jsem seznámen/a se záměrem akce „Morava – ř.km 226,400 – 231,800 přírodě blízká protipovodňová opatření“, jejímž investorem je Povodí Moravy s.p.

Byl/a jsem seznámen/a s tím, že plánovaný záměr se dotkne výše uvedeného pozemku v mém vlastnictví (spoluvlastnictví), respektive jeho částí.

Byl/a jsem seznámen/a s tím, že mám možnost prodat do vlastnictví Povodí Moravy s.p. dotčenou část mého pozemků za cenu stanovenou znaleckým posudkem v souladu s platnou vyhláškou o oceňování majetku. Dle výměru MF č. 01/2010 je stanovena minimální cena pro pozemky přímo dotčené stavbou přírodě blízkého protipovodňového opatření 60 Kč/m² a pro pozemky ve funkčním celku s touto stavbou 30 Kč/m².

S realizací výše uvedené akce (prosím označte Vámi zvolenou variantu)

- ☐ Předběžně souhlasím s tím, že v případě realizace stavby nebo její etapy odprodám dotčenou část mého pozemku potřebnou pro tuto stavbu nebo umožním její realizaci.
- ☐ Předběžně souhlasím s tím, že v případě realizace stavby nebo její etapy odprodám dotčenou část mého pozemku potřebnou pro tuto stavbu nebo umožním její realizaci, avšak za těchto podmínek:

PRODÁM VÁM POZEMEK ZA 160 Kč/m²! VŠECHNY METRY!

- ☐ S prodejem části mého pozemku pro tuto stavbu nesouhlasím či realizaci této stavby nestrpím, a to z těchto důvodů:

Pro usnadnění další komunikace uvádím další kontakty na mou osobu:

Aktuální adresa:

Telefon: 605 345 098

E-mail: pietraszkova.l@seznam.cz

V Nemilanech dne 14.5.2013

Podpis vlastníka

Tento dokument slouží investorovi akce – Povodí Moravy, s.p. ke zjištění realizovatelnosti akce a je prvním krokem v komunikaci s vlastníkem pozemku. Tento dokument není smlouvou o smlouvě budoucí a předběžný souhlas zde uvedený není právně vymahatelný.

Nováková, Veronika

Od: svacinovan@seznam.cz
Odesláno: 15. května 2013 23:12
Komu: Nováková, Veronika
Předmět: VYJÁDŘENÍ VLASTNÍKA POZEMKU

VĚC: Vyjádření vlastníka pozemků

s prodejem části mého pozemku pro stavbu či realizaci **nesouhlasím**. Jedná se o pozemek

p.č. dle KN	č.LV	druh	k.ú.
-------------	------	------	------

1800/37	923	orná půda	Holice u Olomouce
---------	-----	-----------	-------------------

Přeji pěkný den

Svačina Stanislav

20-05-2013

došlo dne:

PŘEDBĚŽNÉ VYJÁDRĚNÍ VLASTNÍKA POZEMKU

Jméno a příjmení:

Svačina Vladimír

Bydliště:

Selské nám. 60/66, 779 00 Olomouc-Chválkovice

Prohlašuji, že jsem vlastníkem (spoluvlastníkem) pozemku:

p.č. dle KN	Zapsaný na LV	Druh pozemku	Vlastnický podíl	Způsob dotčení viz situace	k.ú.
1800/37	923	Orná půda	1/3	SO 02.6	Holice u Olomouce

Byl/a jsem seznámen/a se záměrem akce „Morava – ř.km 226,400 – 231,800 přírodě blízká protipovodňová opatření“, jejímž investorem je Povodí Moravy s.p.

Byl/a jsem seznámen/a s tím, že plánovaný záměr se dotkne výše uvedeného pozemku v mém vlastnictví (spoluvlastnictví), respektive jeho části.

Byl/a jsem seznámen/a s tím, že mám možnost prodat do vlastnictví Povodí Moravy s.p. dotčenou část mého pozemků za cenu stanovenou znaleckým posudkem v souladu s platnou vyhláškou o oceňování majetku. Dle výměru MF č. 01/2010 je stanovena minimální cena pro pozemky přímo dotčené stavbou přírodě blízkého protipovodňového opatření 60 Kč/m² a pro pozemky ve funkčním celku s touto stavbou 30 Kč/m².

S realizací výše uvedené akce (prosím označte Vámi zvolenou variantu)

☐ Předběžně souhlasím s tím, že v případě realizace stavby nebo její etapy odprodám dotčenou část mého pozemku potřebnou pro tuto stavbu nebo umožním její realizaci.

☒ Předběžně souhlasím s tím, že v případě realizace stavby nebo její etapy odprodám dotčenou část mého pozemku potřebnou pro tuto stavbu nebo umožním její realizaci, avšak za těchto podmínek:

*prodej za cenu stavební plochy.
dle stavebního posudku, jako na
stavba Rodinného domu. Jinak NE!*

☐ S prodejem části mého pozemku pro tuto stavbu nesouhlasím či realizaci této stavby nestrpím, a to z těchto důvodů:

Pro usnadnění další komunikace uvádím další kontakty na mou osobu:

Aktuální adresa:

Telefon:

E-mail:

V dne 16.5.2013

[Podpis]
Podpis vlastníka

Tento dokument slouží investorovi akce – Povodí Moravy, s.p. ke zjištění realizovatelnosti akce a je prvním krokem v komunikaci s vlastníkem pozemku. Tento dokument není smlouvou o smlouvě budoucí a předběžný souhlas zde uvedený není právně vymahatelný.

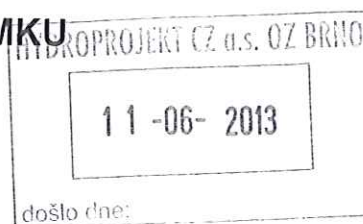
PŘEDBĚŽNÉ VYJÁDRĚNÍ VLASTNÍKA POZEMKU

Jméno a příjmení:

Šlanhof Josef

Bydliště:

Kožušany 122, 783 75 Kožušany-Tážaly



Prohlašuji, že jsem vlastníkem (spoluvlastníkem) pozemku:

p.č. dle KN	Zapsaný na LV	Druh pozemku	Vlastnický podíl	Způsob dotčení viz situace	k.ú.
356/4	580	Orná půda	1/6	SO 02.6	Kožušany

Byl/a jsem seznámen/a se záměrem akce „Morava – ř.km 226,400 – 231,800 přírodě blízká protipovodňová opatření“, jejímž investorem je Povodí Moravy s.p.

Byl/a jsem seznámen/a s tím, že plánovaný záměr se dotkne výše uvedeného pozemku v mém vlastnictví (spoluvlastnictví), respektive jeho části.

Byl/a jsem seznámen/a s tím, že mám možnost prodat do vlastnictví Povodí Moravy s.p. dotčenou část mého pozemků za cenu stanovenou znaleckým posudkem v souladu s platnou vyhláškou o oceňování majetku. Dle výměru MF č. 01/2010 je stanovena minimální cena pro pozemky přímo dotčené stavbou přírodě blízkého protipovodňového opatření 60 Kč/m² a pro pozemky ve funkčním celku s touto stavbou 30 Kč/m².

S realizací výše uvedené akce (prosím označte Vámi zvolenou variantu)

- ☐ Předběžně souhlasím s tím, že v případě realizace stavby nebo její etapy odprodám dotčenou část mého pozemku potřebnou pro tuto stavbu nebo umožním její realizaci.

- ☒ Předběžně souhlasím s tím, že v případě realizace stavby nebo její etapy odprodám dotčenou část mého pozemku potřebnou pro tuto stavbu nebo umožním její realizaci, avšak za těchto podmínek:

V době realizace stavby momentálně stanovím novou cenu pozemku.

- ☐ S prodejem části mého pozemku pro tuto stavbu nesouhlasím či realizaci této stavby nestrpím, a to z těchto důvodů:

Pro usnadnění další komunikace uvádím další kontakty na mou osobu:

Aktuální adresa: ŠLANHOF JOSEF

Telefon: 776 111 081

E-mail:

V Kožušanech dne 10.6.2013

Podpis vlastníka

Tento dokument slouží investorovi akce – Povodí Moravy, s.p. ke zjištění realizovatelnosti akce a je prvním krokem v komunikaci s vlastníkem pozemku. Tento dokument není smlouvou o smlouvě budoucí a předběžný souhlas zde uvedený není právně vymahatelný.



PŘEDBĚŽNÉ VYJÁDRĚNÍ VLASTNÍKA POZEMKŮ

Jméno a příjmení: **Šlanhofová Štěpánka**
 Bydliště: **Charváty č.p. 37, 783 75 Charváty**

Prohlašuji, že jsem vlastníkem (spoluvlastníkem) pozemku:

p.č. dle KN	Zapsaný na LV	Druh pozemku	Vlastnický podíl	Způsob dotčení viz situace	k.ú.
356/4	580	Orná půda	1/6	SO 02.6	Kožušany

Byl/a jsem seznámen/a se záměrem akce „Morava – ř.km 226,400 – 231,800 přírodě blízká protipovodňová opatření“, jejímž investorem je Povodí Moravy s.p.

Byl/a jsem seznámen/a s tím, že plánovaný záměr se dotkne výše uvedeného pozemku v mém vlastnictví (spoluvlastnictví), respektive jeho části.

Byl/a jsem seznámen/a s tím, že mám možnost prodat do vlastnictví Povodí Moravy s.p. dotčenou část mého pozemků za cenu stanovenou znaleckým posudkem v souladu s platnou vyhláškou o oceňování majetku. Dle výměru MF č. 01/2010 je stanovena minimální cena pro pozemky přímo dotčené stavbou přírodě blízkého protipovodňového opatření 60 Kč/m² a pro pozemky ve funkčním celku s touto stavbou 30 Kč/ m².

S realizací výše uvedené akce (prosím označte Vámi zvolenou variantu)

- ☒ Předběžně souhlasím s tím, že v případě realizace stavby nebo její etapy odprodám dotčenou část mého pozemku potřebnou pro tuto stavbu nebo umožním její realizaci.
- ☐ Předběžně souhlasím s tím, že v případě realizace stavby nebo její etapy odprodám dotčenou část mého pozemku potřebnou pro tuto stavbu nebo umožním její realizaci, avšak za těchto podmínek:
- ☐ S prodejem části mého pozemku pro tuto stavbu nesouhlasím či realizaci této stavby nestrpím, a to z těchto důvodů:

Pro usnadnění další komunikace uvádím další kontakty na mou osobu:
 Aktuální adresa:
 Telefon:
 E-mail:

V Charvátce dne 14.6.2013

Šlanhofová Štěpánka
 Podpis vlastníka

Tento dokument slouží investorovi akce – Povodí Moravy, s.p. ke zjištění realizovatelnosti akce a je prvním krokem v komunikaci s vlastníkem pozemku. Tento dokument není smlouvou o smlouvě budoucí a předběžný souhlas zde uvedený není právně vymahatelný.

22-05-2013

došlo dne:

PŘEDBĚŽNÉ VYJÁDRĚNÍ VLASTNÍKA POZEMKU

Jméno a příjmení: Švancara Roman

Bydliště: Hlušovická 263/53, 779 00 Olomouc-Černovír

Prohlašuji, že jsem vlastníkem (spoluvlastníkem) pozemku:

p.č. dle KN	Zapsaný na LV	Druh pozemku	Vlastnický podíl	Způsob dotčení viz situace	k.ú.
1800/46	586	Orná půda	Clast.	SO 02.6	Holice u Olomouce

Byl/a jsem seznámen/a se záměrem akce „Morava – ř.km 226,400 – 231,800 přírodě blízká protipovodňová opatření“, jejímž investorem je Povodí Moravy s.p.

Byl/a jsem seznámen/a s tím, že plánovaný záměr se dotkne výše uvedeného pozemku v mém vlastnictví (spoluvlastnictví), respektive jeho části.

Byl/a jsem seznámen/a s tím, že mám možnost prodat do vlastnictví Povodí Moravy s.p. dotčenou část mého pozemku za cenu stanovenou znaleckým posudkem v souladu s platnou vyhláškou o oceňování majetku. Dle výměru MF č. 01/2010 je stanovena minimální cena pro pozemky přímo dotčené stavbou přírodě blízkého protipovodňového opatření 60 Kč/m² a pro pozemky ve funkčním celku s touto stavbou 30 Kč/m².

S realizací výše uvedené akce (prosím označte Vámi zvolenou variantu)

- ☐ Předběžně souhlasím s tím, že v případě realizace stavby nebo její etapy odprodám dotčenou část mého pozemku potřebnou pro tuto stavbu nebo umožním její realizaci.
- ☒ Předběžně souhlasím s tím, že v případě realizace stavby nebo její etapy odprodám dotčenou část mého pozemku potřebnou pro tuto stavbu nebo umožním její realizaci, avšak za těchto podmínek:

- 1) prodej včetně pozemku parc.č. 1802/4 – 64m² – trav. trav.-p.
- 2) prodej celého pozemku 1800/46 – tedy 3850m²
- 3) dohoda na ceně (za 60 Kč/m² ze vše bude určité souhlasit)

- ☐ S prodejem části mého pozemku pro tuto stavbu nesouhlasím či realizaci této stavby nestrpím, a to z těchto důvodů:

Pro usnadnění další komunikace uvádím další kontakty na mou osobu:

Aktuální adresa: Stejskal

Telefon: 723 832 713

E-mail: tohalek-svancara@seznam.cz

V Olomouci dne 19.5.2013



Podpis vlastníka

Tento dokument slouží investorovi akce – Povodí Moravy, s.p. ke zjištění realizovatelnosti akce a je prvním krokem v komunikaci s vlastníkem pozemku. Tento dokument není smlouvou o smlouvě budoucí a předběžný souhlas zde uvedený není právně vymahatelný.

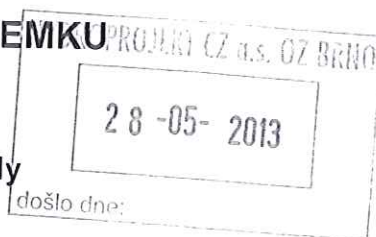
PŘEDBĚŽNÉ VYJÁDŘENÍ VLASTNÍKA POZEMKU

Jméno a příjmení:

Vaca Jan

Bydliště:

Kožušany 117, 783 75 Kožušany-Tážaly



Prohlašuji, že jsem vlastníkem (spoluvlastníkem) pozemku:

p.č. dle KN	Zapsaný na LV	Druh pozemku	Vlastnický podíl	Způsob dotčení viz situace	k.ú.
360/3	554	Trv.trav.porost	4/124	SO 02.6	Kožušany
368/12	316	Orná půda	Vlast.		

Byl/a jsem seznámen/a se záměrem akce „Morava – ř.km 226,400 – 231,800 přírodě blízká protipovodňová opatření“, jejímž investorem je Povodí Moravy s.p.

Byl/a jsem seznámen/a s tím, že plánovaný záměr se dotkne výše uvedeného pozemku v mém vlastnictví (spoluvlastnictví), respektive jeho části.

Byl/a jsem seznámen/a s tím, že mám možnost prodat do vlastnictví Povodí Moravy s.p. dotčenou část mého pozemků za cenu stanovenou znaleckým posudkem v souladu s platnou vyhláškou o oceňování majetku. Dle výměru MF č. 01/2010 je stanovena minimální cena pro pozemky přímo dotčené stavbou přírodě blízkého protipovodňového opatření 60 Kč/m² a pro pozemky ve funkčním celku s touto stavbou 30 Kč/m².

S realizací výše uvedené akce (prosím označte Vámi zvolenou variantu)

- ☐ Předběžně souhlasím s tím, že v případě realizace stavby nebo její etapy odprodám dotčenou část mého pozemku potřebnou pro tuto stavbu nebo umožním její realizaci.
- ☒ Předběžně souhlasím s tím, že v případě realizace stavby nebo její etapy odprodám dotčenou část mého pozemku potřebnou pro tuto stavbu nebo umožním její realizaci, avšak za těchto podmínek:

VÝMĚNA ZA JINÝ POZEMEK

- ☐ S prodejem části mého pozemku pro tuto stavbu nesouhlasím či realizaci této stavby nestrpím, a to z těchto důvodů:

Pro usnadnění další komunikace uvádím další kontakty na mou osobu:

Aktuální adresa:

Telefon:

E-mail:

V Kožušany dne 23.5.2013

Podpis vlastníka

Tento dokument slouží investorovi akce – Povodí Moravy, s.p. ke zjištění realizovatelnosti akce a je prvním krokem v komunikaci s vlastníkem pozemku. Tento dokument není smlouvou o smlouvě budoucí a předběžný souhlas zde uvedený není právně vymahatelný.

17-06-2013

71.

PŘEDBĚŽNÉ VYJÁDRĚNÍ VLASTNÍKA POZEMKU

Jméno a příjmení:

Válek Květoslav

Bydliště:

Selské nám. 36/48, 779 00 Olomouc-Chválkovice

Prohlašuji, že jsem vlastníkem (spoluvlastníkem) pozemku:

p.č. dle KN	Zapsaný na LV	Druh pozemku	Vlastnický podíl	Způsob dotčení viz situace	k.ú.
1800/44	816	Orná půda	1/8	SO 02.6	Holice u Olomouce

Byl/a jsem seznámen/a se záměrem akce „Morava – ř.km 226,400 – 231,800 přírodě blízká protipovodňová opatření“, jejímž investorem je Povodí Moravy s.p.

Byl/a jsem seznámen/a s tím, že plánovaný záměr se dotkne výše uvedeného pozemku v mém vlastnictví (spoluvlastnictví), respektive jeho částí.

Byl/a jsem seznámen/a s tím, že mám možnost prodat do vlastnictví Povodí Moravy s.p. dotčenou část mého pozemků za cenu stanovenou znaleckým posudkem v souladu s platnou vyhláškou o oceňování majetku. Dle výměru MF č. 01/2010 je stanovena minimální cena pro pozemky přímo dotčené stavbou přírodě blízkého protipovodňového opatření 60 Kč/m² a pro pozemky ve funkčním celku s touto stavbou 30 Kč/m².

S realizací výše uvedené akce (prosím označte Vámi zvolenou variantu)

- ☐ Předběžně souhlasím s tím, že v případě realizace stavby nebo její etapy odprodám dotčenou část mého pozemku potřebnou pro tuto stavbu nebo umožním její realizaci.
- ☐ Předběžně souhlasím s tím, že v případě realizace stavby nebo její etapy odprodám dotčenou část mého pozemku potřebnou pro tuto stavbu nebo umožním její realizaci, avšak za těchto podmínek:

Za těchto cenových podmínek prodeje, které mě nabízejí, souhlasím

- ☐ S prodejem části mého pozemku pro tuto stavbu nesouhlasím či realizaci této stavby nestrpím, a to z těchto důvodů:

Pro usnadnění další komunikace uvádím další kontakty na mou osobu:

Aktuální adresa: *OLOMOUC 3 SELSKÉ NÁM. 48*

Telefon:

E-mail:

V *OLOMOUCI* dne *13.6.2013*

Válek K.

Podpis vlastníka

Tento dokument slouží investorovi akce – Povodí Moravy, s.p. ke zjištění realizovatelnosti akce a je prvním krokem v komunikaci s vlastníkem pozemku. Tento dokument není smlouvou o smlouvě budoucí a předběžný souhlas zde uvedený není právně vymahatelný.

PŘEDBĚŽNÉ VYJÁDRĚNÍ VLASTNÍKA POZEMKU

HYDROPROJEKT CZ a.s. OZ BRNO
13-05-2013
došlo dne:

Jméno a příjmení: **Veselá Jarmila**
 Bydliště: **Bolelouc 662, 783 75 Dub nad Moravou**

Prohlašuji, že jsem vlastníkem (spoluvlastníkem) pozemku:

p.č. dle KN	Zapsaný na LV	Druh pozemku	Vlastnický podíl	Způsob dotčení viz situace	k.ú.
360/3	554	Trv.trav.porost	3/124	SO 02.6	Kožušany

Byl/a jsem seznámen/a se záměrem akce „Morava – ř.km 226,400 – 231,800 přírodě blízká protipovodňová opatření“, jejímž investorem je Povodí Moravy s.p.

Byl/a jsem seznámen/a s tím, že plánovaný záměr se dotkne výše uvedeného pozemku v mém vlastnictví (spoluvlastnictví), respektive jeho části.

Byl/a jsem seznámen/a s tím, že mám možnost prodat do vlastnictví Povodí Moravy s.p. dotčenou část mého pozemků za cenu stanovenou znaleckým posudkem v souladu s platnou vyhláškou o oceňování majetku. Dle výměru MF č. 01/2010 je stanovena minimální cena pro pozemky přímo dotčené stavbou přírodě blízkého protipovodňového opatření 60 Kč/m² a pro pozemky ve funkčním celku s touto stavbou 30 Kč/ m².

S realizací výše uvedené akce (prosím označte Vámi zvolenou variantu)

- ☒ Předběžně souhlasím s tím, že v případě realizace stavby nebo její etapy odprodám dotčenou část mého pozemku potřebnou pro tuto stavbu nebo umožním její realizaci.
- ☐ Předběžně souhlasím s tím, že v případě realizace stavby nebo její etapy odprodám dotčenou část mého pozemku potřebnou pro tuto stavbu nebo umožním její realizaci, avšak za těchto podmínek:
- ☐ S prodejem části mého pozemku pro tuto stavbu nesouhlasím či realizaci této stavby nestrpím, a to z těchto důvodů:

Pro usnadnění další komunikace uvádím další kontakty na mou osobu:

Aktuální adresa:

Telefon:


E-mail:

V Bolelenci dne 07.05.2013

Podpis vlastníka

Tento dokument slouží investorovi akce – Povodí Moravy, s.p. ke zjištění realizovatelnosti akce a je prvním krokem v komunikaci s vlastníkem pozemku. Tento dokument není smlouvou o smlouvě budoucí a předběžný souhlas zde uvedený není právně vymahatelný.

PŘEDBĚŽNÉ VYJÁDRĚNÍ VLASTNÍKA POZEMKU



Jméno a příjmení:

Voštinková Jaroslava

Bydliště:

Peškova 497/6, 779 00 Olomouc-Povel

Prohlašuji, že jsem vlastníkem (spoluvlastníkem) pozemku:

p.č. dle KN	Zapsaný na LV	Druh pozemku	Vlastnický podíl	Způsob dotčení viz situace	k.ú.
368/2	507	Orná půda	1/3	SO 02.6	Kožušany

Byl/a jsem seznámen/a se záměrem akce „Morava – ř.km 226,400 – 231,800 přírodě blízká protipovodňová opatření“, jejímž investorem je Povodí Moravy s.p.

Byl/a jsem seznámen/a s tím, že plánovaný záměr se dotkne výše uvedeného pozemku v mém vlastnictví (spoluvlastnictví), respektive jeho části.

Byl/a jsem seznámen/a s tím, že mám možnost prodat do vlastnictví Povodí Moravy s.p. dotčenou část mého pozemku za cenu stanovenou znaleckým posudkem v souladu s platnou vyhláškou o oceňování majetku. Dle výměru MF č. 01/2010 je stanovena minimální cena pro pozemky přímo dotčené stavbou přírodě blízkého protipovodňového opatření 60 Kč/m² a pro pozemky ve funkčním celku s touto stavbou 30 Kč/m².

S realizací výše uvedené akce (prosím označte Vámi zvolenou variantu)

- ☐ Předběžně souhlasím s tím, že v případě realizace stavby nebo její etapy (odprodám) dotčenou část mého pozemku potřebnou pro tuto stavbu nebo umožním její realizaci.

- ☒ Předběžně souhlasím s tím, že v případě realizace stavby nebo její etapy odprodám dotčenou část mého pozemku potřebnou pro tuto stavbu nebo umožním její realizaci, avšak za těchto podmínek:

Dotčenou část mého pozemku pro tuto stavbu dají do vlastnictví Povodí Moravy s.p. bez nároku na cenu pozemku.

- ☐ S prodejem části mého pozemku pro tuto stavbu nesouhlasím či realizaci této stavby nestrpím, a to z těchto důvodů:

Pro usnadnění další komunikace uvádím další kontakty na mou osobu:

Aktuální adresa:

Telefon:

E-mail:

Voštinková Jaroslava, Peškova 497/6, 77900 Olomouc Povel
mobile 723 244 601

V *Olomouci* dne *9.5.2013*

Voštinková Jaroslava
 Podpis vlastníka

Tento dokument slouží investorovi akce – Povodí Moravy, s.p. ke zjištění realizovatelnosti akce a je prvním krokem v komunikaci s vlastníkem pozemku. Tento dokument není smlouvou o smlouvě budoucí a předběžný souhlas zde uvedený není právně vymahatelný.



Sweco mytropolprojekt a.s.

odstěpný závod Brno
Minské 13 602 00 Brno



ČESKÁ POŠTA

ZPĚT

Zásilka byla vrácena z důvodu
označeného křížkem

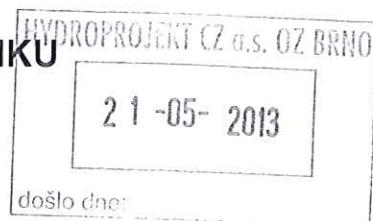
- ☐ nepříjato
- ☐ nevyzvednuto
- ☐ odstěhoval se
- ☒ na uvedené adrese neznámý
- ☐ adresa nedostatečná
- ☐ jiný důvod

Jiný důvod bylo možno ověřit
ANO ☐ NE ☐

Pan
Vrtal Jiří
Sídliště Svobody 485
751 03 Brodek u Přerova

Handwritten signature/initials

PŘEDBĚŽNÉ VYJÁDRĚNÍ VLASTNÍKA POZEMKU



Jméno a příjmení:

Vykydalová Marie

Bydliště:

Lidická 33/60, 783 01 Olomouc-Nemilany

Prohlašuji, že jsem vlastníkem (spoluvlastníkem) pozemku:

p.č. dle KN	Zapsaný na LV	Druh pozemku	Vlastnický podíl	Způsob dotčení viz situace	k.ú.
368/2	507	Orná půda	1/3	SO 02.6	Kožušany

Byl/a jsem seznámen/a se záměrem akce „Morava – ř.km 226,400 – 231,800 přírodě blízká protipovodňová opatření“, jejímž investorem je Povodí Moravy s.p.

Byl/a jsem seznámen/a s tím, že plánovaný záměr se dotkne výše uvedeného pozemku v mém vlastnictví (spoluvlastnictví), respektive jeho části.

Byl/a jsem seznámen/a s tím, že mám možnost prodat do vlastnictví Povodí Moravy s.p. dotčenou část mého pozemků za cenu stanovenou znaleckým posudkem v souladu s platnou vyhláškou o oceňování majetku. Dle výměru MF č. 01/2010 je stanovena minimální cena pro pozemky přímo dotčené stavbou přírodě blízkého protipovodňového opatření 60 Kč/m² a pro pozemky ve funkčním celku s touto stavbou 30 Kč/ m².

S realizací výše uvedené akce (prosím označte Vámi zvolenou variantu)

- ano ☒ Předběžně souhlasím s tím, že v případě realizace stavby nebo její etapy odprodám dotčenou část mého pozemku potřebnou pro tuto stavbu nebo umožním její realizaci.
- ano ☒ Předběžně souhlasím s tím, že v případě realizace stavby nebo její etapy odprodám dotčenou část mého pozemku potřebnou pro tuto stavbu nebo umožním její realizaci, avšak za těchto podmínek:

- ☐ S prodejem části mého pozemku pro tuto stavbu nesouhlasím či realizaci této stavby nestrpím, a to z těchto důvodů:

Pro usnadnění další komunikace uvádím další kontakty na mou osobu:

Aktuální adresa:

Telefon:

E-mail:

Nemilanech 8.5.2013
V dne

Vykydalová Marie
Podpis vlastníka

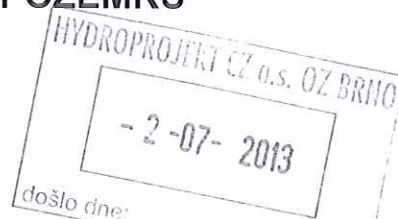
Tento dokument slouží investorovi akce – Povodí Moravy, s.p. ke zjištění realizovatelnosti akce a je prvním krokem v komunikaci s vlastníkem pozemku. Tento dokument není smlouvou o smlouvě budoucí a předběžný souhlas zde uvedený není právně vymahatelný.

PŘEDBĚŽNÉ VYJÁDRĚNÍ VLASTNÍKA POZEMKU

Jméno a příjmení: **Zaoral Miloslav**
 Bydliště: **Jánského 68, 790 81 Česká Ves**

Prohlašuji, že jsem vlastníkem (spoluvlastníkem) pozemku:

p.č. dle KN	Zapsaný na LV	Druh pozemku	Vlastnický podíl	Způsob dotčení viz situace	k.ú.
1800/42	829	Orná půda	1/6	SO 02.6	Holice u Olomouce



Byl/a jsem seznámen/a se záměrem akce „Morava – ř.km 226,400 – 231,800 přírodě blízká protipovodňová opatření“, jejímž investorem je Povodí Moravy s.p.

Byl/a jsem seznámen/a s tím, že plánovaný záměr se dotkne výše uvedeného pozemku v mém vlastnictví (spoluvlastnictví), respektive jeho části.

Byl/a jsem seznámen/a s tím, že mám možnost prodat do vlastnictví Povodí Moravy s.p. dotčenou část mého pozemků za cenu stanovenou znaleckým posudkem v souladu s platnou vyhláškou o oceňování majetku. Dle výměru MF č. 01/2010 je stanovena minimální cena pro pozemky přímo dotčené stavbou přírodě blízkého protipovodňového opatření 60 Kč/m² a pro pozemky ve funkčním celku s touto stavbou 30 Kč/ m².

S realizací výše uvedené akce (prosím označte Vámi zvolenou variantu)

- ☒ Předběžně souhlasím s tím, že v případě realizace stavby nebo její etapy odprodám dotčenou část mého pozemku potřebnou pro tuto stavbu nebo umožním její realizaci.
- ☐ Předběžně souhlasím s tím, že v případě realizace stavby nebo její etapy odprodám dotčenou část mého pozemku potřebnou pro tuto stavbu nebo umožním její realizaci, avšak za těchto podmínek:
- ☐ S prodejem části mého pozemku pro tuto stavbu nesouhlasím či realizaci této stavby nestrpím, a to z těchto důvodů:

Pro usnadnění další komunikace uvádím další kontakty na mou osobu:

Aktuální adresa:

Telefon: 722 040 029

E-mail:

V ČESKÉ KSI dne 13.6.2013

Zaoral
 Podpis vlastníka

Tento dokument slouží investorovi akce – Povodí Moravy, s.p. ke zjištění realizovatelnosti akce a je prvním krokem v komunikaci s vlastníkem pozemku. Tento dokument není smlouvou o smlouvě budoucí a předběžný souhlas zde uvedený není právně vymahatelný.

PŘEDBĚŽNÉ VYJÁDŘENÍ VLASTNÍKA POZEMKU

Jméno a příjmení: **Zvoneček František**

Bydliště: **Na Vozovce 196/7, 779 00 Olomouc-Nová Ulice**

Prohlašuji, že jsem vlastníkem (spoluvlastníkem) pozemku:

p.č. dle KN	Zapsaný na LV	Druh pozemku	Vlastnický podíl	Způsob dotčení viz situace	k.ú.
368/1	509	Orná půda	Vlast.	SO 02.6	Kožušany

Byl/a jsem seznámen/a se záměrem akce „Morava – ř.km 226,400 – 231,800 přírodě blízká protipovodňová opatření“, jejímž investorem je Povodí Moravy s.p.

Byl/a jsem seznámen/a s tím, že plánovaný záměr se dotkne výše uvedeného pozemku v mém vlastnictví (spoluvlastnictví), respektive jeho části.

Byl/a jsem seznámen/a s tím, že mám možnost prodat do vlastnictví Povodí Moravy s.p. dotčenou část mého pozemků za cenu stanovenou znaleckým posudkem v souladu s platnou vyhláškou o oceňování majetku. Dle výměru MF č. 01/2010 je stanovena minimální cena pro pozemky přímo dotčené stavbou přírodě blízkého protipovodňového opatření 60 Kč/m² a pro pozemky ve funkčním celku s touto stavbou 30 Kč/ m².

S realizací výše uvedené akce (prosím označte Vámi zvolenou variantu)

- ☒ **Předběžně souhlasím s tím, že v případě realizace stavby nebo její etapy odprodám dotčenou část mého pozemku potřebnou pro tuto stavbu nebo umožním její realizaci.**
- ☐ **Předběžně souhlasím s tím, že v případě realizace stavby nebo její etapy odprodám dotčenou část mého pozemku potřebnou pro tuto stavbu nebo umožním její realizaci, avšak za těchto podmínek:**
- ☐ **S prodejem části mého pozemku pro tuto stavbu nesouhlasím či realizaci této stavby nestrpím, a to z těchto důvodů:**

Pro usnadnění další komunikace uvádím další kontakty na mou osobu:

Aktuální adresa:

Telefon:

E-mail:

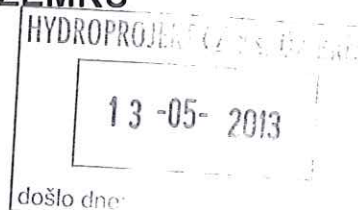
V Olomouci dne 16.5.2013


Podpis vlastníka

Tento dokument slouží investorovi akce – Povodí Moravy, s.p. ke zjištění realizovatelnosti akce a je prvním krokem v komunikaci s vlastníkem pozemku. Tento dokument není smlouvou o smlouvě budoucí a předběžný souhlas zde uvedený není právně vymahatelný.

PŘEDBĚŽNÉ VYJÁDRĚNÍ VLASTNÍKA POZEMKU

Jméno a příjmení: **Žák František Ing.**
 Bydliště: **Ivaň č.p. 44, 798 23 Ivaň**



Prohlašuji, že jsem vlastníkem (spoluvlastníkem) pozemku:

p.č. dle KN	Zapsaný na LV	Druh pozemku	Vlastnický podíl	Způsob dotčení viz situace	k.ú.
360/3	554	Trv.trav.porost	1/124	SO 02.6	Kožušany

Byl/a jsem seznámen/a se záměrem akce „Morava – ř.km 226,400 – 231,800 přírodě blízká protipovodňová opatření“, jejímž investorem je Povodí Moravy s.p.

Byl/a jsem seznámen/a s tím, že plánovaný záměr se dotkne výše uvedeného pozemku v mém vlastnictví (spoluvlastnictví), respektive jeho částí.

Byl/a jsem seznámen/a s tím, že mám možnost prodat do vlastnictví Povodí Moravy s.p. dotčenou část mého pozemků za cenu stanovenou znaleckým posudkem v souladu s platnou vyhláškou o oceňování majetku. Dle výměru MF č. 01/2010 je stanovena minimální cena pro pozemky přímo dotčené stavbou přírodě blízkého protipovodňového opatření 60 Kč/m² a pro pozemky ve funkčním celku s touto stavbou 30 Kč/m².

S realizací výše uvedené akce (prosím označte Vámi zvolenou variantu)

- ☒ **Předběžně souhlasím s tím, že v případě realizace stavby nebo její etapy odprodám dotčenou část mého pozemku potřebnou pro tuto stavbu nebo umožním její realizaci.**
- ☐ **Předběžně souhlasím s tím, že v případě realizace stavby nebo její etapy odprodám dotčenou část mého pozemku potřebnou pro tuto stavbu nebo umožním její realizaci, avšak za těchto podmínek:**
- ☐ **S prodejem části mého pozemku pro tuto stavbu nesouhlasím či realizaci této stavby nestrpím, a to z těchto důvodů:**

Pro usnadnění další komunikace uvádím další kontakty na mou osobu:

Aktuální adresa:

Telefon: **776 367 180**

E-mail:

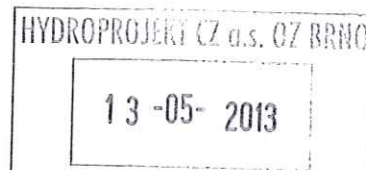
V **IVAŇI** dne **7.5.2013**

Podpis vlastníka

Tento dokument slouží investorovi akce – Povodí Moravy, s.p. ke zjištění realizovatelnosti akce a je prvním krokem v komunikaci s vlastníkem pozemku. Tento dokument není smlouvou o smlouvě budoucí a předběžný souhlas zde uvedený není právně vymahatelný.

PŘEDBĚŽNÉ VYJÁDRĚNÍ VLASTNÍKA POZEMKU

Jméno a příjmení: **Žáková Marta**
 Bydliště: **Ivaň č.p. 44, 798 23 Ivaň**



Prohlašuji, že jsem vlastníkem (spoluvlastníkem) pozemku:

p.č. dle KN	Zapsaný na LV	Druh pozemku	Vlastnický podíl	Způsob dotčení viz situace	došlo dne:	k.ú.
360/3	554	Trv.trav.porost	1/124	SO 02.6		Kožušany

Byl/a jsem seznámen/a se záměrem akce „Morava – ř.km 226,400 – 231,800 přírodě blízká protipovodňová opatření“, jejímž investorem je Povodí Moravy s.p.

Byl/a jsem seznámen/a s tím, že plánovaný záměr se dotkne výše uvedeného pozemku v mém vlastnictví (spoluvlastnictví), respektive jeho části.

Byl/a jsem seznámen/a s tím, že mám možnost prodat do vlastnictví Povodí Moravy s.p. dotčenou část mého pozemků za cenu stanovenou znaleckým posudkem v souladu s platnou vyhláškou o oceňování majetku. Dle výměru MF č. 01/2010 je stanovena minimální cena pro pozemky přímo dotčené stavbou přírodě blízkého protipovodňového opatření 60 Kč/m² a pro pozemky ve funkčním celku s touto stavbou 30 Kč/ m².

S realizací výše uvedené akce (prosím označte Vámi zvolenou variantu)

- ☒ **Předběžně souhlasím s tím, že v případě realizace stavby nebo její etapy odprodám dotčenou část mého pozemku potřebnou pro tuto stavbu nebo umožním její realizaci.**
- ☐ **Předběžně souhlasím s tím, že v případě realizace stavby nebo její etapy odprodám dotčenou část mého pozemku potřebnou pro tuto stavbu nebo umožním její realizaci, avšak za těchto podmínek:**
- ☐ **S prodejem části mého pozemku pro tuto stavbu nesouhlasím či realizaci této stavby nestrpím, a to z těchto důvodů:**

Pro usnadnění další komunikace uvádím další kontakty na mou osobu:

Aktuální adresa:


Telefon:

E-mail:

V IVANI dne 7.5.2013

Podpis vlastníka

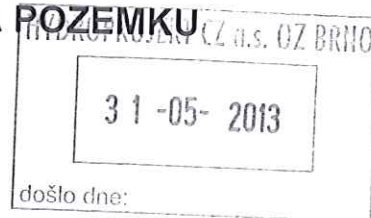
Tento dokument slouží investorovi akce – Povodí Moravy, s.p. ke zjištění realizovatelnosti akce a je prvním krokem v komunikaci s vlastníkem pozemku. Tento dokument není smlouvou o smlouvě budoucí a předběžný souhlas zde uvedený není právně vymahatelný.



PŘEDBĚŽNÉ VYJÁDRĚNÍ VLASTNÍKA POZEMKU

Jméno a příjmení: Ženčák Břetislav

Bydliště: Žáry, Krnov



Prohlašuji, že jsem vlastníkem (spoluvlastníkem) pozemku:

p.č. dle KN	Zapsaný na LV	Druh pozemku	Vlastnický podíl	Způsob dotčení viz situace	k.ú.
360/3	554	Trv.trav.porost	2/124	SO 02.6	Kožušany

Byl/a jsem seznámen/a se záměrem akce „Morava – ř.km 226,400 – 231,800 přírodě blízká protipovodňová opatření“, jejímž investorem je Povodí Moravy s.p.

Byl/a jsem seznámen/a s tím, že plánovaný záměr se dotkne výše uvedeného pozemku v mém vlastnictví (spoluvlastnictví), respektive jeho části.

Byl/a jsem seznámen/a s tím, že mám možnost prodat do vlastnictví Povodí Moravy s.p. dotčenou část mého pozemku za cenu stanovenou znaleckým posudkem v souladu s platnou vyhláškou o oceňování majetku. Dle výměru MF č. 01/2010 je stanovena minimální cena pro pozemky přímo dotčené stavbou přírodě blízkého protipovodňového opatření 60 Kč/m² a pro pozemky ve funkčním celku s touto stavbou 30 Kč/m².

S realizací výše uvedené akce (prosím označte Vámi zvolenou variantu)

- ☒ Předběžně souhlasím s tím, že v případě realizace stavby nebo její etapy odprodám dotčenou část mého pozemku potřebnou pro tuto stavbu nebo umožním její realizaci.
- ☐ Předběžně souhlasím s tím, že v případě realizace stavby nebo její etapy odprodám dotčenou část mého pozemku potřebnou pro tuto stavbu nebo umožním její realizaci, avšak za těchto podmínek:
- ☐ S prodejem části mého pozemku pro tuto stavbu nesouhlasím či realizaci této stavby nestrpím, a to z těchto důvodů:

Pro usnadnění další komunikace uvádím další kontakty na mou osobu:

Aktuální adresa:

Telefon:

E-mail:

V dne 28.5.13

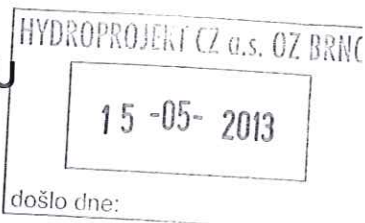
Podpis vlastníka

Tento dokument slouží investorovi akce – Povodí Moravy, s.p. ke zjištění realizovatelnosti akce a je prvním krokem v komunikaci s vlastníkem pozemku. Tento dokument není smlouvou o smlouvě budoucí a předběžný souhlas zde uvedený není právně vymahatelný.

P. ŽENČÁK BŘETISLAV, MŮJ OTEC, ŽENĚL V R. 1988

Štěpánka Milena
ŠTĚPÁNKOVÁ MILENA

PŘEDBĚŽNÉ VYJÁDRĚNÍ VLASTNÍKA POZEMKU



Jméno a příjmení: **Ženčák Jaroslav**
 Bydliště: **U Splavu 675, 788 13 Rapotín**

Prohlašuji, že jsem vlastníkem (spoluvlastníkem) pozemku:

p.č. dle KN	Zapsaný na LV	Druh pozemku	Vlastnický podíl	Způsob dotčení viz situace	k.ú.
368/14	47	Orná půda	1/4	SO 02.6	Kožušany

Byl/a jsem seznámen/a se záměrem akce „Morava – ř.km 226,400 – 231,800 přírodě blízká protipovodňová opatření“, jejímž investorem je Povodí Moravy s.p.

Byl/a jsem seznámen/a s tím, že plánovaný záměr se dotkne výše uvedeného pozemku v mém vlastnictví (spoluvlastnictví), respektive jeho části.

Byl/a jsem seznámen/a s tím, že mám možnost prodat do vlastnictví Povodí Moravy s.p. dotčenou část mého pozemků za cenu stanovenou znaleckým posudkem v souladu s platnou vyhláškou o oceňování majetku. Dle výměru MF č. 01/2010 je stanovena minimální cena pro pozemky přímo dotčené stavbou přírodě blízkého protipovodňového opatření 60 Kč/m² a pro pozemky ve funkčním celku s touto stavbou 30 Kč/m².

S realizací výše uvedené akce (prosím označte Vámi zvolenou variantu)

- ☐ Předběžně souhlasím s tím, že v případě realizace stavby nebo její etapy odprodám dotčenou část mého pozemku potřebnou pro tuto stavbu nebo umožním její realizaci.
- ☒ Předběžně souhlasím s tím, že v případě realizace stavby nebo její etapy odprodám dotčenou část mého pozemku potřebnou pro tuto stavbu nebo umožním její realizaci, avšak za těchto podmínek:

- POZEMEK V G DLOUHODOBĚ PROVAJAT *Farma Němčice a nová půda*
 - řešení s záměrem
 • jednání o ceně *20.000 Kč*

- ☐ S prodejem části mého pozemku pro tuto stavbu nesouhlasím či realizaci této stavby nestrpím, a to z těchto důvodů:

Pro usnadnění další komunikace uvádím další kontakty na mou osobu:

Aktuální adresa:

Telefon:

E-mail:

V *Rapotíně* dne *15.5.15*

[Podpis]
 Podpis vlastníka

Tento dokument slouží investorovi akce – Povodí Moravy, s.p. ke zjištění realizovatelnosti akce a je prvním krokem v komunikaci s vlastníkem pozemku. Tento dokument není smlouvou o smlouvě budoucí a předběžný souhlas zde uvedený není právně vymahatelný.

Avaco Hydroprojekt a.s.odštěpný závod Brno
Minská 18, 616 00 Brno

3

**ZPĚT**Zásilka byla vrácena z důvodu
označeného křížkem

- ☐ nepříjato
☐ nevyzvednuto
☒ odstěhoval se *FD*
☐ na uvedené adrese neznámý
☐ adresa nedostatečná
☐ jiný důvod
Jiný důvod bylo možno ověřit
ANO ☐ NE ☐

- 6 -05- 2013

Paní
Žendáková Marie
Čes. Legii 98/2
793 95 Město Albrechtice

Nováková, Veronika

Předmět: FW: FW: Morava - ř.km 226,400 - 231,800 přírodě blízká protipovodňová opatření

From: pavel vesely [mailto:vesely_pavel@seznam.cz]

Sent: Wednesday, June 05, 2013 10:47 AM

To: Nováková, Veronika

Cc: Michal Šefčík

Subject: Re: FW: Morava - ř.km 226,400 - 231,800 přírodě blízká protipovodňová opatření

Vážená paní inženýrko,

k Vašemu dopisu uvádím následující.

1. Výbor MO ČRS Olomouc se usnesl, že parcely ve vlastnictví MO ČRS Olomouc Vám prodávat nebudeme.

2. Jako vlastníci parcel nesouhlasíme s Vámi navrhovaným řešením periodického zprůtočnění.

3. S výsadbou dřevin nemáme problém pokud nedojde k omezení a ztížení výkonu rybářského práva na našem mimopstruhovém rybářském revíru. Náš souhlas ale podmiňujeme odsouhlasením plánu výsadby - počet, umístění a druhová skladba dřevin.

S pozdravem

Ing. Pavel Veselý

místopředseda MO ČRS Olomouc

From: Nováková, Veronika

Sent: Wednesday, May 15, 2013 11:55 AM

To: 'vesely-pavel@seznam.cz'

Subject: Morava - ř.km 226,400 - 231,800 přírodě blízká protipovodňová opatření

Dobrý den,

Parc. č. 761/1, 761/2, 761/3, 761/13

- Jedná se o periodické zprůčnění stávající vodní plochy přes obtokové rameno Moravy, které by převádělo zvýšené vodní stavy z místa nad areálem Povodí Moravy přes tuto vodní plochu dále do Moravy pod železničním mostem v místě nad odstaveným ramenem Moravy.

Parc. č. 1029/2

- Jedná se o doprovodné výsadby podél vodních ploch zajišťující výraznější oddělení vodních ploch od okolních zemědělských pozemků. K zásahu do vodní plochy by nedošlo.

Prosím o zaslání Vašich připomínek v co možná nejkratším termínu

Děkuji za spolupráci

S pozdravem

V. Nováková

Ing. Veronika Nováková

projektant
Telefon +420 549 255 189

veronika.novakova@hydroprojekt.cz

HYDROPROJEKT CZ a.s.

odštěpný závod Brno

Minská 18

616 00 Brno

Telefon +420 541 214 973

Fax +420 541 214 973

www.hydroprojekt.cz

www.sweco.cz

SWECO 
HYDROPROJEKT

1952 - 2012

HYDROPROJEKT CZ a.s.
IČO: 253 31
142 16 Praha 4

60 let

STÁTNÍ POZEMKOVÝ ÚŘAD

Sídlo: Husinecká 1024/11a, 130 00 Praha 3, IČ: 01312774, DIČ: CZ01312774

Adresa pro doručování: Státní pozemkový úřad, Krajský pozemkový úřad pro Olomoucký kraj,
tř. Kosmonautů 989/8, 772 00 Olomouc

Váš dopis zn.:

ze dne : 6.5.2013

Naše značka: SPÚ 211602/2013/121/Chrom

Vyřizuje: Ing. Chromčáková

tel: 585757238

fax: 585413960

datum : 22.5.2013

E-mail : h.chromcakova@spucr.cz

Sweco Hydroprojekt a.s.

odštěpný závod Brno

Ing. Nováková

Minská 18

616 00 Brno

Sdělení

Krajský pozemkový úřad pro Olomoucký kraj obdržel Vaši žádost o vyjádření k pozemkům, které jsou dotčeny návrhem stavby „Morava – ř.km 226,400 – 231,800 přírodě blízká protipovodňová opatření“.

K této Vaši žádosti sdělujeme následující :

Státní pozemkový úřad vydává souhlasy k trvalému záboru pozemků ve své příslušnosti hospodaření pouze za podmínky jejich následného majetkoprávního vypořádání. Před vydáním souhlasu je tedy nutné prověřit, zda je pozemek převoditelný.

S ohledem na ust. § 13 zákona č. 428/2012 Sb., o majetkovém vyrovnání s církvemi a náboženskými společnostmi, jsou minimálně do konce roku 2014 z převodu vyloučeny pozemky, které byly původním církevním majetkem. Tímto ustanovením je např. dotčen pozemek p.č. 287/48 KN v k.ú. Vsisko.

Jakmile bude aktuální zpracování dokumentace k územnímu řízení, zašlete prosím s dostatečnou časovou rezervou novou žádost, na základě které budou dotčené pozemky prověřeny a žádost bude postoupena našemu ústředí k vydání souhlasu s územním rozhodnutím, popř. stavebním povolením.

S pozdravem

JUDr. Roman Brnčal, LL.M.

Státní pozemkový úřad,

ředitel KPÚ pro Olomoucký kraj

za správnost : Ing. Helena Chromčáková



**„Morava, ř. km 226,400 – 231,800 přírodě blízká protipovodňová opatření“
studie proveditelnosti**

Zápis z projednání akce se zástupci obce Kožušany-Tážaly
konaného dne 3. 4. 2013 v obci

BYL PROJEDNÁN NÁVRH ŘEŠENÍ TPO.
ZE SHRAU OBCE BYLY UZNESENY
POŽADAVKY K VEDENÍ LINIE TPO
(VIZ DALŠÍ STRANA).

ÚPRAVA NÁVRHU BUDE DO STUDIE
V RÁMCI TÍŽNĚ REALIZOVATELNOSTI
ZAPRACOVÁNA.

OBEC
Kožušany-Tážaly
783 75



**„Morava, ř. km 226,400 – 231,800 přírodě blízká protipovodňová opatření“
studie proveditelnosti**

Zápis z projednání akce se zástupci obce Kožušany-Tážaly
konaného dne 3. 4. 2013 v obci

KOŽUŠANY

- za silnicí prodloužit linii PPO směrem
k řekám el. řekám z důvodu plánování
zástavy
- před silnicí je plánována zastávka
areálu seneru od státního rozšíření
linie PPO bude pro řízení a ohledem
na náklady PPO

TÁŽALY

- ohrožení zástavy pouze okrajové
- směrem na ř. až ř. plánování
rozšíření zástavy, bude pro řízení
prodloužením linie PPO až po tuto
zástavu

Stanoviska vlastníků dotčených nemovitostí

SO 02.7

Poř.č.	Jméno, kontakt	k.ú.	urgováno	souhlas	podmínky	nesouhlas	nedoručeno
1.	Acler Tomáš, Kožušany 88, 783 75 Kožušany-Tážaly	Kožušany	12. 6. 2013				
2.	Alexová Zlatuše MUDr., č.p. 74, 783 74 Blatec	Kožušany	12. 6. 2013		X		
3.	Axman Zdeněk, Masarykova třída 958/59, 779 00 Olomouc	Nemilany	12. 6. 2013			X	
4.	Barnetová Františka, Kožušany 4, 783 75 Kožušany-Tážaly	Kožušany	12. 6. 2013				
5.	Berková Květoslava, Dlouhá 486/42, 779 00 Olomouc	Kožušany	12. 6. 2013		X		
6.	Bruščíková Anna, Kožušany 9, 783 75 Kožušany-Tážaly	Nemilany Kožušany	12. 6. 2013				
7.	Grunt Jaroslav, Kožušany 91, 783 75 Kožušany-Tážaly	Kožušany			X		
8.	Hanáková Marie, Velké Karlovice č.p. 476, 756 06 Velké Karlovice	Nemilany	12. 6. 2013				
9.	Heclová Jana, Kožušany 119, 783 75 Kožušany-Tážaly	Kožušany	12. 6. 2013				
10.	Hlaváč Viliam, Jakoubka ze Stříbra 422/46, 779 00 Olomouc	Nemilany		X			
11.	Horáková Jana, Na Šibeníku 574/18, 779 00 Olomouc	Nemilany		X			
12.	Hrabalová Jitka, Blatec č.p. 43, 783 75 Blatec	Kožušany	12. 6. 2013				
13.	Hradil Josef, Kožušany 22, 783 75 Kožušany-Tážaly	Kožušany	12. 6. 2013				
14.	Hradil Josef, Tyršova 109, 783 75 Dub nad Moravou	Kožušany	12. 6. 2013		X		
15.	Hyravá Eva JUDr., Pohořany 113, 783 16 Dolany	Kožušany	12. 6. 2013				
16.	Kadlec Jan, Blatec č.p. 16, 783 75 Blatec	Kožušany	12. 6. 2013				
17.	Knaus Ladislav, U Sokolovny 270/4, 783 01 Olomouc	Nemilany	12. 6. 2013		X		
18.	Knaus Zdeněk, Arbesova 189/28, 783 01 Olomouc	Nemilany	12. 6. 2013		X		
19.	Knausová Jiřina, Schweitzerova 383/60, 779 00 Olomouc	Nemilany	12. 6. 2013		X		
20.	Kočí Mojmir, Fojtství 148, 793 51 Břidličná	Kožušany	12. 6. 2013			X	
21.	Kohoutková Marie, U Parku 179, 783 73 Grygov	Kožušany		X			
22.	Kolečář Milan, Wintrova 343/5, 783 01 Olomouc	Kožušany		X			
23.	Konečný Miloš, Brněnská 481/42, 779 00 Olomouc	Kožušany	12. 6. 2013				
24.	Konůpková Svatava, Slavonínská 233/49, 779 00 Olomouc	Kožušany	12. 6. 2013				
25.	Krátká Zdeňka, Něvská 687/32, 196 00 Praha-Čakovice	Nemilany		X			

26.	Kristková Aneta, Mánesova 105, 798 58 Čechy Pod Kosířem	Nemilany		X			
27.	Kučerka Antonín, Sokolská 576/21, 779 00 Olomouc	Nemilany	12. 6. 2013				
28.	Langerová Kateřina, Kožušany 32, 783 75 Kožušany-Tážaly	Kožušany	12. 6. 2013			X	
29.	Lenoch Libor, Tážaly 14, 783 75 Kožušany-Tážaly	Tážaly		X			
30.	Lenoch Michal, Mošnerova 1244/24, 779 00 Olomouc	Tážaly			X		
31.	Mareš Jiří, Kožušany 26, 783 78 Kožušany-Tážaly	Kožušany	12. 6. 2013				
32.	Masný Pavel, Hvězdoslavova 137/12, 783 01 Olomouc	Nemilany	12. 6. 2013			X	
33.	Masný Pavel a Masná Stanislava, Hvězdoslavova 137/12, 783 01 Olomouc	Nemilany	12. 6. 2013			X	
34.	Michálek Radim, Česká čtvrť 300/36, 783 01 Olomouc	Nemilany			X		
35.	Michálková Hana, Česká čtvrť 300/36, 783 01 Olomouc	Nemilany			X		
36.	Michálková Markéta, Česká čtvrť 300/36, 783 01 Olomouc	Nemilany	12. 6. 2013				
37.	Morávek Petr, Kožušanská 70/8, 783 01 Olomouc	Nemilany				X	
38.	Mrakavová Vojtěška, Kožušany 75, 783 78 Kožušany-Tážaly	Tážaly	12. 6. 2013				
39.	Navrátil Lubomír, Lidická 27/48, 783 02 Olomouc	Nemilany	12. 6. 2013				
40.	Novotný Antonín, Dvořákova 985/6, 697 01 Kyjov	Kožušany					X
41.	Novotný Rudolf Ing., Nivy 434, Zlín	Kožušany	12. 6. 2013	X			
42.	Pěchová Marie, Metylovice č.p. 148, 739 49 Metylovice	Kožušany	12. 6. 2013	X			
43.	Poučinská Jaroslava, Kožušany 31, 783 75 Kožušany-Tážaly	Kožušany	12. 6. 2013				
44.	Slováková Libuše, Břetislava Bakaly 223, 763 16 Fryšták	Kožušany	12. 6. 2013	X			
45.	Smékal Vojtěch, Brněnská 487/54, 779 00 Olomouc	Kožušany	12. 6. 2013				
46.	Šín Ilja MUDr. a Šínová Anna Ing., Západní 666/15, 779 00 Olomouc	Kožušany	12. 6. 2013		X		
47.	Škrla Petr, Kožušany 94, 783 75 Kožušany-Tážaly	Tážaly					X
48.	Šlanhof Jiří Ing.Mgr., Ph.D., č.p. 188, 679 03 Olomučany	Kožušany	12. 6. 2013				
49.	Šlanhof Josef, Kožušany 122, 783 75 Kožušany-Tážaly	Nemilany Kožušany	12. 6. 2013				
50.	Šlanhofová Štěpánka, Charváty č.p. 37, 783 75 Charváty	Nemilany Kožušany	12. 6. 2013	X			
51.	Šmakal František, Kožušany 87, 783 78 Kožušany-Tážaly	Kožušany	12. 6. 2013				
52.	Šmakal Petr, Kožušany 87, 783 75 Kožušany-Tážaly	Kožušany	12. 6. 2013				
53.	Šmarda Ladislav Ing. a Šmardová Anna Ing., Jilemnického 112/34a, 779 00 Olomouc-Nedvězí	Nemilany	12. 6. 2013			X	

54.	Uhrová Žofie, Hvězdoslavova 115/5, 783 02 Olomouc	Nemilany	12. 6. 2013		X		
55.	Ustrnul Stanislav, Dykova 3181/13, 796 01 Prostějov	Tážaly	12. 6. 2013	X			
56.	Vaníček Karel, Kožušany 154, 783 75 Kožušany-Tážaly	Kožušany	12. 6. 2013	X			
57.	Vláčilová Renáta, Kožušanská 66/16, 783 ,02 Olomouc	Nemilany	12. 6. 2013				
58.	Viček Leon, Blatec č.p. 7, 783 75 Blatec	Kožušany	12. 6. 2013	X			
59.	Vysloužil František, Bratří Čapků 100/14, 779 00 Olomouc	Nemilany			X		
60.	Vysloužil Jaroslav, Sadová 385/36, 783 36 Křelov-Bfuchotín	Nemilany			X		
61.	Vysloužil Zdenek, Horní náměstí 583, 779 00 Olomouc	Nemilany	12. 6. 2013				X
62.	Vysloužilová Alena, Horní Náměstí 583, 772 00 Olomouc	Nemilany	12. 6. 2013				X
63.	Zatloukalová Dagmar, č.p. 35, 779 00 Bystročice	Kožušany		X			
64.	Zemanová Marie Ing., Žerotínova 1273/43, 130 00 Praha 3	Nemilany	12. 6. 2013				
65.	Ženčák Petr, Kožušany 143, 783 78 Kožušany-Tážaly	Kožušany		X			
66.	ŘSD ČR, Na Pankráci 546/56, 140 00 Praha	Nemilany			X		
67.	Ministerstvo zemědělství, Těšnov 65/17, 117 05 Praha	Kožušany			X		
68.	Státní pozemkový úřad, Husinecká 1024/11a, 130 00 Praha	Kožušany Vsisko			X		
69.	Povodí Moravy, s.p., Dřevařská 11, 602 00 Brno	Nemilany Kožušany Tážaly					
70.	Statutární město Olomouc, Horná náměstí 583, 771 27 Olomouc	Nemilany					
71.	Obec Kožušany-Tážaly, Tážaly 1, 783 75 Kožušany-Tážaly	Kožušany Tážaly			X		


PŘEDBĚŽNÉ VYJÁDŘENÍ VLASTNÍKA POZEMKU

Jméno a příjmení:

Alexová Zlatuše MUDr.

Bydliště:

Blatec č.p. 74, 783 74 Blatec



Prohlašuji, že jsem vlastníkem (spoluvlastníkem) pozemku:

p.č. dle KN	Zapsaný na LV	Druh pozemku	Vlastnický podíl	Způsob dotčení viz situace	k.ú.
333/16	70	Orná půda	1/2	SO 02.7	Kožušany

Byl/a jsem seznámen/a se záměrem akce „Morava – ř.km 226,400 – 231,800 přírodě blízká protipovodňová opatření“, jejímž investorem je Povodí Moravy s.p.

Byl/a jsem seznámen/a s tím, že plánovaný záměr se dotkne výše uvedeného pozemku v mém vlastnictví (spoluvlastnictví), respektive jeho části.

Byl/a jsem seznámen/a s tím, že mám možnost prodat do vlastnictví Povodí Moravy s.p. dotčenou část mého pozemků za cenu stanovenou znaleckým posudkem v souladu s platnou vyhláškou o oceňování majetku. Dle výměru MF č. 01/2010 je stanovena minimální cena pro pozemky přímo dotčené stavbou přírodě blízkého protipovodňového opatření 60 Kč/m² a pro pozemky ve funkčním celku s touto stavbou 30 Kč/ m².

S realizací výše uvedené akce (prosím označte Vámi zvolenou variantu)

☐ Předběžně souhlasím s tím, že v případě realizace stavby nebo její etapy odprodám dotčenou část mého pozemku potřebnou pro tuto stavbu nebo umožním její realizaci.

☒ Předběžně souhlasím s tím, že v případě realizace stavby nebo její etapy odprodám dotčenou část mého pozemku potřebnou pro tuto stavbu nebo umožním její realizaci, avšak za těchto podmínek:

NEsouhlasím s NAUZHODÁVACÍ ČÁSTKOU 791 m²,
ŽÁDÁM O OSOBNÍ JEDNÁNÍ

☐ S prodejem části mého pozemku pro tuto stavbu nesouhlasím či realizaci této stavby nestrpím, a to z těchto důvodů:

Pro usnadnění další komunikace uvádím další kontakty na mou osobu:

Aktuální adresa:

Telefon:

E-mail:

V BLATCI dne 24.6.2013

Podpis vlastníka

Tento dokument slouží investorovi akce – Povodí Moravy, s.p. ke zjištění realizovatelnosti akce a je prvním krokem v komunikaci s vlastníkem pozemku. Tento dokument není smlouvou o smlouvě budoucí a předběžný souhlas zde uvedený není právně vymahatelný.

PŘEDBĚŽNÉ VYJÁDRĚNÍ VLASTNÍKA POZEMKU

Jméno a příjmení:

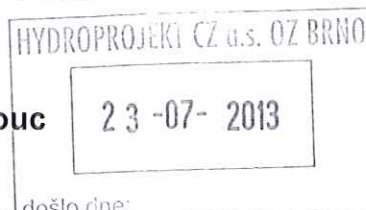
Axman Zdeněk

Bydliště:

Masarykova třída 958/59, 779 00 Olomouc

Prohlašuji, že jsem vlastníkem (spoluvlastníkem) pozemku:

p.č. dle KN	Zapsaný na LV	Druh pozemku	Vlastnický podíl	Způsob dotčení viz situace	k.ú.
741/38	39	Orná půda	Vlast.	SO 02.7	Nemilany



Byl/a jsem seznámen/a se záměrem akce „Morava – ř.km 226,400 – 231,800 přírodě blízká protipovodňová opatření“, jejímž investorem je Povodí Moravy s.p.

Byl/a jsem seznámen/a s tím, že plánovaný záměr se dotkne výše uvedeného pozemku v mém vlastnictví (spoluvlastnictví), respektive jeho části.

Byl/a jsem seznámen/a s tím, že mám možnost prodat do vlastnictví Povodí Moravy s.p. dotčenou část mého pozemků za cenu stanovenou znaleckým posudkem v souladu s platnou vyhláškou o oceňování majetku. Dle výměru MF č. 01/2010 je stanovena minimální cena pro pozemky přímo dotčené stavbou přírodě blízkého protipovodňového opatření 60 Kč/m² a pro pozemky ve funkčním celku s touto stavbou 30 Kč/ m².

S realizací výše uvedené akce (prosím označte Vámi zvolenou variantu)

- ☐ Předběžně souhlasím s tím, že v případě realizace stavby nebo její etapy odprodám dotčenou část mého pozemku potřebnou pro tuto stavbu nebo umožním její realizaci.
- ☐ Předběžně souhlasím s tím, že v případě realizace stavby nebo její etapy odprodám dotčenou část mého pozemku potřebnou pro tuto stavbu nebo umožním její realizaci, avšak za těchto podmínek:

☒ S prodejem části mého pozemku pro tuto stavbu nesouhlasím či realizaci této stavby nestrpím, a to z těchto důvodů:

nízká výkupní cena

Pro usnadnění další komunikace uvádím další kontakty na mou osobu:

Aktuální adresa:

Telefon:

E-mail:

V *Olomouci* dne *10.7.2013*

[Signature]
Podpis vlastníka

Tento dokument slouží investorovi akce – Povodí Moravy, s.p. ke zjištění realizovatelnosti akce a je prvním krokem v komunikaci s vlastníkem pozemku. Tento dokument není smlouvou o smlouvě budoucí a předběžný souhlas zde uvedený není právně vymahatelný.

PŘEDBĚŽNÉ VYJÁDŘENÍ VLASTNÍKA POZEMKU

Jméno a příjmení: **Berková Květoslava**
 Bydliště: **Dlouhá 486/42, 779 00 Olomouc**

HYDROPROJEKT CZ a.s. OZ BRNO

26-06-2013

došlo dne:

Prohlašuji, že jsem vlastníkem (spoluvlastníkem) pozemku:

p.č. dle KN	Zapsaný na LV	Druh pozemku	Vlastnický podíl	Způsob dotčení viz situace	k.ú.
333/16	70	Orná půda	1/2	SO 02.7	Kožušany

Byl/a jsem seznámen/a se záměrem akce „Morava – ř.km 226,400 – 231,800 přírodě blízká protipovodňová opatření“, jejímž investorem je Povodí Moravy s.p.

Byl/a jsem seznámen/a s tím, že plánovaný záměr se dotkne výše uvedeného pozemku v mém vlastnictví (spoluvlastnictví), respektive jeho části.

Byl/a jsem seznámen/a s tím, že mám možnost prodat do vlastnictví Povodí Moravy s.p. dotčenou část mého pozemků za cenu stanovenou znaleckým posudkem v souladu s platnou vyhláškou o oceňování majetku. Dle výměru MF č. 01/2010 je stanovena minimální cena pro pozemky přímo dotčené stavbou přírodě blízkého protipovodňového opatření 60 Kč/m² a pro pozemky ve funkčním celku s touto stavbou 30 Kč/ m².

S realizací výše uvedené akce (prosím označte Vámi zvolenou variantu)

☐ Předběžně souhlasím s tím, že v případě realizace stavby nebo její etapy odprodám dotčenou část mého pozemku potřebnou pro tuto stavbu nebo umožním její realizaci.

☒ Předběžně souhlasím s tím, že v případě realizace stavby nebo její etapy odprodám dotčenou část mého pozemku potřebnou pro tuto stavbu nebo umožním její realizaci, avšak za těchto podmínek:

NEsouhlasím s navrženou částkou za 1m²,
 šádky o osobní jednateli.

☐ S prodejem části mého pozemku pro tuto stavbu nesouhlasím či realizaci této stavby nestrpím, a to z těchto důvodů:

Pro usnadnění další komunikace uvádím další kontakty na mou osobu:

Aktuální adresa:

Telefon:

E-mail:

V Olomouci dne 23.6.

Berková K
 Podpis vlastníka

Tento dokument slouží investorovi akce – Povodí Moravy, s.p. ke zjištění realizovatelnosti akce a je prvním krokem v komunikaci s vlastníkem pozemku. Tento dokument není smlouvou o smlouvě budoucí a předběžný souhlas zde uvedený není právně vymahatelný.

PŘEDBĚŽNÉ VYJÁDRĚNÍ VLASTNÍKA POZEMKU

Jméno a příjmení: **Grunt Jaroslav**

Bydliště: **Kožušany 91, 783 75 Kožušany-Tážaly**

Prohlašuji, že jsem vlastníkem (spoluvlastníkem) pozemku:

p.č. dle KN	Zapsaný na LV	Druh pozemku	Vlastnický podíl	Způsob dotčení viz situace	k.ú.
356/11	101	Orná půda	Vlast.	SO 02.7	Kožušany

Byl/a jsem seznámen/a se záměrem akce „Morava – ř.km 226,400 – 231,800 přírodě blízká protipovodňová opatření“, jejímž investorem je Povodí Moravy s.p.

Byl/a jsem seznámen/a s tím, že plánovaný záměr se dotkne výše uvedeného pozemku v mém vlastnictví (spoluvlastnictví), respektive jeho části.

Byl/a jsem seznámen/a s tím, že mám možnost prodat do vlastnictví Povodí Moravy s.p. dotčenou část mého pozemků za cenu stanovenou znaleckým posudkem v souladu s platnou vyhláškou o oceňování majetku. Dle výměru MF č. 01/2010 je stanovena minimální cena pro pozemky přímo dotčené stavbou přírodě blízkého protipovodňového opatření 60 Kč/m² a pro pozemky ve funkčním celku s touto stavbou 30 Kč/ m².

S realizací výše uvedené akce (prosím označte Vámi zvolenou variantu)

☐ Předběžně souhlasím s tím, že v případě realizace stavby nebo její etapy odprodám dotčenou část mého pozemku potřebnou pro tuto stavbu nebo umožním její realizaci.

☒ Předběžně souhlasím s tím, že v případě realizace stavby nebo její etapy odprodám dotčenou část mého pozemku potřebnou pro tuto stavbu nebo umožním její realizaci, avšak za těchto podmínek:

Souhlasím s prodejem celého pozemku.

☐ S prodejem části mého pozemku pro tuto stavbu nesouhlasím či realizaci této stavby nestrpím, a to z těchto důvodů:

Pro usnadnění další komunikace uvádím další kontakty na mou osobu:

Aktuální adresa:

Telefon:

E-mail:

V *Kožušanech* dne *12.5.2013*

Grunt
Podpis vlastníka

Tento dokument slouží investorovi akce – Povodí Moravy, s.p. ke zjištění realizovatelnosti akce a je prvním krokem v komunikaci s vlastníkem pozemku. Tento dokument není smlouvou o smlouvě budoucí a předběžný souhlas zde uvedený není právně vymahatelný.

PŘEDBĚŽNÉ VYJÁDŘENÍ VLASTNÍKA POZEMKU



Jméno a příjmení: **Hlaváč Viliam**

Bydliště: **Jakoubka ze Stříbra 422/46, 779 00 Olomouc**

Prohlašuji, že jsem vlastníkem (spoluvlastníkem) pozemku:

p.č. dle KN	Zapsaný na LV	Druh pozemku	Vlastnický podíl	Způsob dotčení viz situace	k.ú.
741/42	245	Orná půda	Vlast.	SO 02.7	Nemilany

Byl/a jsem seznámen/a se záměrem akce „Morava – ř.km 226,400 – 231,800 přírodě blízká protipovodňová opatření“, jejímž investorem je Povodí Moravy s.p.

Byl/a jsem seznámen/a s tím, že plánovaný záměr se dotkne výše uvedeného pozemku v mém vlastnictví (spoluvlastnictví), respektive jeho části.

Byl/a jsem seznámen/a s tím, že mám možnost prodat do vlastnictví Povodí Moravy s.p. dotčenou část mého pozemků za cenu stanovenou znaleckým posudkem v souladu s platnou vyhláškou o oceňování majetku. Dle výměru MF č. 01/2010 je stanovena minimální cena pro pozemky přímo dotčené stavbou přírodě blízkého protipovodňového opatření 60 Kč/m² a pro pozemky ve funkčním celku s touto stavbou 30 Kč/ m².

S realizací výše uvedené akce (prosím označte Vámi zvolenou variantu)

- ☒ Předběžně souhlasím s tím, že v případě realizace stavby nebo její etapy odprodám dotčenou část mého pozemku potřebnou pro tuto stavbu nebo umožním její realizaci.
- ☐ Předběžně souhlasím s tím, že v případě realizace stavby nebo její etapy odprodám dotčenou část mého pozemku potřebnou pro tuto stavbu nebo umožním její realizaci, avšak za těchto podmínek:
- ☐ S prodejem části mého pozemku pro tuto stavbu nesouhlasím či realizaci této stavby nestrpím, a to z těchto důvodů:

Pro usnadnění další komunikace uvádím další kontakty na mou osobu:

Aktuální adresa: *platná na listě vyjádření vlastníka*

Telefon: *777 033 903*

E-mail:

V *Olomouci* dne *9.5.2013*

Hlaváč Viliam
Podpis vlastníka

Tento dokument slouží investorovi akce – Povodí Moravy, s.p. ke zjištění realizovatelnosti akce a je prvním krokem v komunikaci s vlastníkem pozemku. Tento dokument není smlouvou o smlouvě budoucí a předběžný souhlas zde uvedený není právně vymahatelný.

PŘEDBĚŽNÉ VYJÁDRĚNÍ VLASTNÍKA POZEMKU

Jméno a příjmení:

Horáková Jana

Bydliště:

Na Šibeníku 574/18, 779 00 Olomouc

Prohlašuji, že jsem vlastníkem (spoluvlastníkem) pozemku:

p.č. dle KN	Zapsaný na LV	Druh pozemku	Vlastnický podíl	Způsob dotčení viz situace	k.ú.
741/41	452	Orná půda	1/8	SO 02.7	Nemilany

Byl/a jsem seznámen/a se záměrem akce „Morava – ř.km 226,400 – 231,800 přírodě blízká protipovodňová opatření“, jejímž investorem je Povodí Moravy s.p.

Byl/a jsem seznámen/a s tím, že plánovaný záměr se dotkne výše uvedeného pozemku v mém vlastnictví (spoluvlastnictví), respektive jeho části.

Byl/a jsem seznámen/a s tím, že mám možnost prodat do vlastnictví Povodí Moravy s.p. dotčenou část mého pozemků za cenu stanovenou znaleckým posudkem v souladu s platnou vyhláškou o oceňování majetku. Dle výměru MF č. 01/2010 je stanovena minimální cena pro pozemky přímo dotčené stavbou přírodě blízkého protipovodňového opatření 60 Kč/m² a pro pozemky ve funkčním celku s touto stavbou 30 Kč/ m².

S realizací výše uvedené akce (prosím označte Vámi zvolenou variantu)

- ☒ Předběžně souhlasím s tím, že v případě realizace stavby nebo její etapy odprodám dotčenou část mého pozemku potřebnou pro tuto stavbu nebo umožním její realizaci.
- ☐ Předběžně souhlasím s tím, že v případě realizace stavby nebo její etapy odprodám dotčenou část mého pozemku potřebnou pro tuto stavbu nebo umožním její realizaci, avšak za těchto podmínek:
- ☐ S prodejem části mého pozemku pro tuto stavbu nesouhlasím či realizaci této stavby nestrpím, a to z těchto důvodů:

Pro usnadnění další komunikace uvádím další kontakty na mou osobu:

Aktuální adresa:

Telefon:

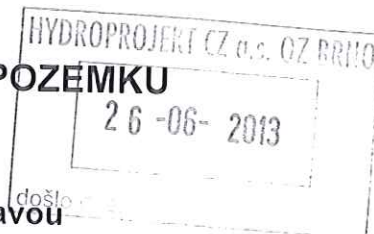
E-mail:

V dne

Podpis vlastníka

Tento dokument slouží investorovi akce – Povodí Moravy, s.p. ke zjištění realizovatelnosti akce a je prvním krokem v komunikaci s vlastníkem pozemku. Tento dokument není smlouvou o smlouvě budoucí a předběžný souhlas zde uvedený není právně vymahatelný.

PŘEDBĚŽNÉ VYJÁDRĚNÍ VLASTNÍKA POZEMKU



Jméno a příjmení: Hradil Josef

Bydliště: Tyršova 109, 783 75 Dub nad Moravou

Prohlašuji, že jsem vlastníkem (spoluvlastníkem) pozemku:

p.č. dle KN	Zapsaný na LV	Druh pozemku	Vlastnický podíl	Způsob dotčení viz situace	k.ú.
299/13 299/17	64	Orná půda Orná půda	1/4 1/4		Kožušany

Byl/a jsem seznámen/a se záměrem akce „Morava – ř.km 226,400 – 231,800 přírodě blízká protipovodňová opatření“, jejímž investorem je Povodí Moravy s.p.

Byl/a jsem seznámen/a s tím, že plánovaný záměr se dotkne výše uvedeného pozemku v mém vlastnictví (spoluvlastnictví), respektive jeho části.

Byl/a jsem seznámen/a s tím, že mám možnost prodat do vlastnictví Povodí Moravy s.p. dotčenou část mého pozemků za cenu stanovenou znaleckým posudkem v souladu s platnou vyhláškou o oceňování majetku. Dle výměru MF č. 01/2010 je stanovena minimální cena pro pozemky přímo dotčené stavbou přírodě blízkého protipovodňového opatření 60 Kč/m² a pro pozemky ve funkčním celku s touto stavbou 30 Kč/m².

S realizací výše uvedené akce (prosím označte Vámi zvolenou variantu)

☐ Předběžně souhlasím s tím, že v případě realizace stavby nebo její etapy odprodám dotčenou část mého pozemku potřebnou pro tuto stavbu nebo umožním její realizaci.

☒ Předběžně souhlasím s tím, že v případě realizace stavby nebo její etapy odprodám dotčenou část mého pozemku potřebnou pro tuto stavbu nebo umožním její realizaci, avšak za těchto podmínek:

SOUHLASÍM PŘEDBĚŽNĚ S ODPRODÁNÍM DOTČENÉ ČÁSTI POZEMKŮ, NE VSÁK ZA CENY 60 Kč/m² NEBO 30 Kč/m². MÁ PŘEDSTAVU JP CCA 500 Kč/m²

☐ S prodejem části mého pozemku pro tuto stavbu nesouhlasím či realizaci této stavby nestrpím, a to z těchto důvodů:

Pro usnadnění další komunikace uvádím další kontakty na mou osobu:

Aktuální adresa:

Telefon:

E-mail:

V Dubáň, 24.6.2013 dne

Podpis vlastníka

Tento dokument slouží investorovi akce – Povodí Moravy, s.p. ke zjištění realizovatelnosti akce a je prvním krokem v komunikaci s vlastníkem pozemku. Tento dokument není smlouvou o smlouvě budoucí a předběžný souhlas zde uvedený není právně vymahatelný.

PŘEDBĚŽNÉ VYJÁDRĚNÍ VLASTNÍKA POZEMKU

Jméno a příjmení: **Knaus Ladislav**
Bydliště: **U Sokolovny 270/4, 783 01 Olomouc**

Prohlašuji, že jsem vlastníkem (spoluvlastníkem) pozemku:

p.č. dle KN	Zapsaný na LV	Druh pozemku	Vlastnický podíl	Způsob dotčení viz situace	k.ú.
741/35	349	Orná půda	1/2	SO 02.7	Nemilany

Byl/a jsem seznámen/a se záměrem akce „Morava – ř.km 226,400 – 231,800 přírodě blízká protipovodňová opatření“, jejímž investorem je Povodí Moravy s.p.

Byl/a jsem seznámen/a s tím, že plánovaný záměr se dotkne výše uvedeného pozemku v mém vlastnictví (spoluvlastnictví), respektive jeho části.

Byl/a jsem seznámen/a s tím, že mám možnost prodat do vlastnictví Povodí Moravy s.p. dotčenou část mého pozemků za cenu stanovenou znaleckým posudkem v souladu s platnou vyhláškou o oceňování majetku. Dle výměru MF č. 01/2010 je stanovena minimální cena pro pozemky přímo dotčené stavbou přírodě blízkého protipovodňového opatření 60 Kč/m² a pro pozemky ve funkčním celku s touto stavbou 30 Kč/ m².

S realizací výše uvedené akce (prosím označte Vámi zvolenou variantu)

- ☐ **Předběžně souhlasím s tím, že v případě realizace stavby nebo její etapy odprodám dotčenou část mého pozemku potřebnou pro tuto stavbu nebo umožním její realizaci.**
- ☐ **Předběžně souhlasím s tím, že v případě realizace stavby nebo její etapy odprodám dotčenou část mého pozemku potřebnou pro tuto stavbu nebo umožním její realizaci, avšak za těchto podmínek:**

nahradu pozemku - zpráci fondu

- ☐ **S prodejem části mého pozemku pro tuto stavbu nesouhlasím či realizaci této stavby nestrpím, a to z těchto důvodů:**

Pro usnadnění další komunikace uvádím další kontakty na mou osobu:

Aktuální adresa:

Telefon: *585917068 / 752 906 977*

E-mail:

V *Nemily* dne *28.6.2013*

Knaus L.
Podpis vlastníka

Tento dokument slouží investorovi akce – Povodí Moravy, s.p. ke zjištění realizovatelnosti akce a je prvním krokem v komunikaci s vlastníkem pozemku. Tento dokument není smlouvou o smlouvě budoucí a předběžný souhlas zde uvedený není právně vymahatelný.

Nováková, Veronika

Od: Zdeněk Knaus <zdenek.knaus@seznam.cz>
Odesláno: 14. června 2013 18:43
Komu: Nováková, Veronika
Předmět: Morava - protipovodňová opatření předběžné vyjádření - Knaus

Vážená paní inženýrko,

omlouvám se, že kvůli nedostatku času reaguji až nyní na Vaši druhou výzvu. Vzhledem k současné záplavové situaci souhlasím s nutností vybudovat dostatečné protipovodňové opatření kolem města Olomouce a přilehlých obcí. Nejsem však nakloněn odprodeji mých pozemků, ale jako variantu Vám nabízím možnost směny pozemků za pozemky města, Pozemkového fondu, případně za pozemky České republiky. Podotýkám, že na některé z mých pozemků má předkupní právo Pozemkový fond ČR, proto jakákoliv akce, ať už prodej či směna, je pravděpodobně nutná předem konzultovat s nimi.

Předem děkuji za zvážení mé nabídky.

Přeji pěkný den,

Zdeněk Knaus
Olomouc

P.č. 741/14
741/39
741/37
741/39

R. M. NEMILANÝ

PŘEDBĚŽNÉ VYJÁDRĚNÍ VLASTNÍKA POZEMKU

Jméno a příjmení: **Knausová Jiřina**

Bydliště: **Schweitzerova 383/60, 779 00 Olomouc**

Prohlašuji, že jsem vlastníkem (spoluvlastníkem) pozemku:

p.č. dle KN	Zapsaný na LV	Druh pozemku	Vlastnický podíl	Způsob dotčení viz situace	k.ú.
741/35	349	Orná půda	1/2	SO 02.7	Nemilany

Byl/a jsem seznámen/a se záměrem akce „Morava – ř.km 226,400 – 231,800 přírodě blízká protipovodňová opatření“, jejímž investorem je Povodí Moravy s.p.

Byl/a jsem seznámen/a s tím, že plánovaný záměr se dotkne výše uvedeného pozemku v mém vlastnictví (spoluvlastnictví), respektive jeho části.

Byl/a jsem seznámen/a s tím, že mám možnost prodat do vlastnictví Povodí Moravy s.p. dotčenou část mého pozemků za cenu stanovenou znaleckým posudkem v souladu s platnou vyhláškou o oceňování majetku. Dle výměru MF č. 01/2010 je stanovena minimální cena pro pozemky přímo dotčené stavbou přírodě blízkého protipovodňového opatření 60 Kč/m² a pro pozemky ve funkčním celku s touto stavbou 30 Kč/ m².

S realizací výše uvedené akce (prosím označte Vámi zvolenou variantu)

- ☐ **Předběžně souhlasím s tím, že v případě realizace stavby nebo její etapy odprodám dotčenou část mého pozemku potřebnou pro tuto stavbu nebo umožním její realizaci.**
- ☐ **Předběžně souhlasím s tím, že v případě realizace stavby nebo její etapy odprodám dotčenou část mého pozemku potřebnou pro tuto stavbu nebo umožním její realizaci, avšak za těchto podmínek:**
- ☐ **S prodejem části mého pozemku pro tuto stavbu nesouhlasím či realizaci této stavby nestrpím, a to z těchto důvodů:**

Pro usnadnění další komunikace uvádím další kontakty na mou osobu:

Aktuální adresa:

Telefon:

E-mail:

V dne

.....
Podpis vlastníka

Tento dokument slouží investorovi akce – Povodí Moravy, s.p. ke zjištění realizovatelnosti akce a je prvním krokem v komunikaci s vlastníkem pozemku. Tento dokument není smlouvou o smlouvě budoucí a předběžný souhlas zde uvedený není právně vymahatelný.

PŘEDBĚŽNÉ VYJÁDRĚNÍ VLASTNÍKA POZEMKU

Jméno a příjmení:

Kočí Mojmír

Bydliště:

Fojtství 148, 793 51 Břidličná

Prohlašuji, že jsem vlastníkem (spoluvlastníkem) pozemku:

p.č. dle KN	Zapsaný na LV	Druh pozemku	Vlastnický podíl	Způsob dotčení viz situace	k.ú.
299/19	81	Orná půda	Vlast.	SO 02.7	Kožušany

Byl/a jsem seznámen/a se záměrem akce „Morava – ř.km 226,400 – 231,800 přírodě blízká protipovodňová opatření“, jejímž investorem je Povodí Moravy s.p.

Byl/a jsem seznámen/a s tím, že plánovaný záměr se dotkne výše uvedeného pozemku v mém vlastnictví (spoluvlastnictví), respektive jeho části.

Byl/a jsem seznámen/a s tím, že mám možnost prodat do vlastnictví Povodí Moravy s.p. dotčenou část mého pozemků za cenu stanovenou znaleckým posudkem v souladu s platnou vyhláškou o oceňování majetku. Dle výměru MF č. 01/2010 je stanovena minimální cena pro pozemky přímo dotčené stavbou přírodě blízkého protipovodňového opatření 60 Kč/m² a pro pozemky ve funkčním celku s touto stavbou 30 Kč/ m².

S realizací výše uvedené akce (prosím označte Vámi zvolenou variantu)

- ☐ Předběžně souhlasím s tím, že v případě realizace stavby nebo její etapy odprodám dotčenou část mého pozemku potřebnou pro tuto stavbu nebo umožním její realizaci.
- ☐ Předběžně souhlasím s tím, že v případě realizace stavby nebo její etapy odprodám dotčenou část mého pozemku potřebnou pro tuto stavbu nebo umožním její realizaci, avšak za těchto podmínek:

☒ S prodejem části mého pozemku pro tuto stavbu nesouhlasím či realizaci této stavby nestrpím, a to z těchto důvodů:

niz příloha

Pro usnadnění další komunikace uvádím další kontakty na mou osobu:

Aktuální adresa:

Telefon:

E-mail:

V Břidličné dne 18.6.2013

Podpis vlastníka

Tento dokument slouží investorovi akce – Povodí Moravy, s.p. ke zjištění realizovatelnosti akce a je prvním krokem v komunikaci s vlastníkem pozemku. Tento dokument není smlouvou o smlouvě budoucí a předběžný souhlas zde uvedený není právně vymahatelný.

Příloha k předběžnému vyjádření vlastníka pozemku

Zúčastnil jsem se schůze konané k tomuto problému přímo v Kožušanech 16. května 2013. Obyvatelé Kožušan s tímto záměrem nesouhlasili, já tam nežiji, a proto nemůžu rozhodovat za ně.

Dokud se situace kladně nevyjasní ze strany obyvatelů Kožušan a Tážal, nemůžu s tímto souhlasit.

Mojmír Kočí



PŘEDBĚŽNÉ VYJÁDŘENÍ VLASTNÍKA POZEMKU

Jméno a příjmení:

Kohoutková Marie

Bydliště:

U Parku 179, 783 73 Grygov

Prohlašuji, že jsem vlastníkem (spoluvlastníkem) pozemku:

p.č. dle KN	Zapsaný na LV	Druh pozemku	Vlastnický podíl	Způsob dotčení viz situace	k.ú.
341/11	122	Orná půda	Vlast.	SO 02.7	Kožušany

Byl/a jsem seznámen/a se záměrem akce „Morava – ř.km 226,400 – 231,800 přírodě blízká protipovodňová opatření“, jejímž investorem je Povodí Moravy s.p.

Byl/a jsem seznámen/a s tím, že plánovaný záměr se dotkne výše uvedeného pozemku v mém vlastnictví (spoluvlastnictví), respektive jeho části.

Byl/a jsem seznámen/a s tím, že mám možnost prodat do vlastnictví Povodí Moravy s.p. dotčenou část mého pozemků za cenu stanovenou znaleckým posudkem v souladu s platnou vyhláškou o oceňování majetku. Dle výměru MF č. 01/2010 je stanovena minimální cena pro pozemky přímo dotčené stavbou přírodě blízkého protipovodňového opatření 60 Kč/m² a pro pozemky ve funkčním celku s touto stavbou 30 Kč/ m².

S realizací výše uvedené akce (prosím označte Vámi zvolenou variantu)

- ☒ Předběžně souhlasím s tím, že v případě realizace stavby nebo její etapy odprodám dotčenou část mého pozemku potřebnou pro tuto stavbu nebo umožním její realizaci.
- ☐ Předběžně souhlasím s tím, že v případě realizace stavby nebo její etapy odprodám dotčenou část mého pozemku potřebnou pro tuto stavbu nebo umožním její realizaci, avšak za těchto podmínek:
- ☐ S prodejem části mého pozemku pro tuto stavbu nesouhlasím či realizaci této stavby nestrpím, a to z těchto důvodů:

Pro usnadnění další komunikace uvádím další kontakty na mou osobu:

Aktuální adresa:

Telefon:

E-mail:

V

Grygov

dne

16.5.2013

Kohoutková Marie
Podpis vlastníka

Tento dokument slouží investorovi akce – Povodí Moravy, s.p. ke zjištění realizovatelnosti akce a je prvním krokem v komunikaci s vlastníkem pozemku. Tento dokument není smlouvou o smlouvě budoucí a předběžný souhlas zde uvedený není právně vymahatelný.

PŘEDBĚŽNÉ VYJÁDŘENÍ VLASTNÍKA POZEMKU

Jméno a příjmení: **Kolečář Milan**

Bydliště: **Wintrova 343/5, 783 01 Olomouc**

Prohlašuji, že jsem vlastníkem (spoluvlastníkem) pozemku:

p.č. dle KN	Zapsaný na LV	Druh pozemku	Vlastnický podíl	Způsob dotčení viz situace	k.ú.
299/16	616	Orná půda	Vlast.	SO 02.7	Kožušany

Byl/a jsem seznámen/a se záměrem akce „Morava – ř.km 226,400 – 231,800 přírodě blízká protipovodňová opatření“, jejímž investorem je Povodí Moravy s.p.

Byl/a jsem seznámen/a s tím, že plánovaný záměr se dotkne výše uvedeného pozemku v mém vlastnictví (spoluvlastnictví), respektive jeho části.

Byl/a jsem seznámen/a s tím, že mám možnost prodat do vlastnictví Povodí Moravy s.p. dotčenou část mého pozemků za cenu stanovenou znaleckým posudkem v souladu s platnou vyhláškou o oceňování majetku. Dle výměru MF č. 01/2010 je stanovena minimální cena pro pozemky přímo dotčené stavbou přírodě blízkého protipovodňového opatření 60 Kč/m² a pro pozemky ve funkčním celku s touto stavbou 30 Kč/ m².

S realizací výše uvedené akce (prosím označte Vámi zvolenou variantu)

- ☒ Předběžně souhlasím s tím, že v případě realizace stavby nebo její etapy odprodám dotčenou část mého pozemku potřebnou pro tuto stavbu nebo umožním její realizaci.
- ☐ Předběžně souhlasím s tím, že v případě realizace stavby nebo její etapy odprodám dotčenou část mého pozemku potřebnou pro tuto stavbu nebo umožním její realizaci, avšak za těchto podmínek:
- ☐ S prodejem části mého pozemku pro tuto stavbu nesouhlasím či realizaci této stavby nestrpím, a to z těchto důvodů:

Pro usnadnění další komunikace uvádím další kontakty na mou osobu:

Aktuální adresa:

Telefon:

E-mail:

V Olomouci dne 8.5.2013


Podpis vlastníka

Tento dokument slouží investorovi akce – Povodí Moravy, s.p. ke zjištění realizovatelnosti akce a je prvním krokem v komunikaci s vlastníkem pozemku. Tento dokument není smlouvou o smlouvě budoucí a předběžný souhlas zde uvedený není právně vymahatelný.

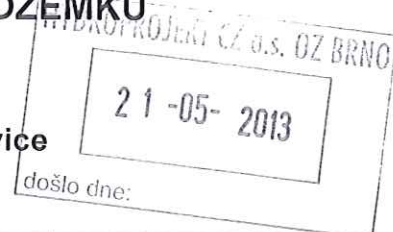
PŘEDBĚŽNÉ VYJÁDRĚNÍ VLASTNÍKA POZEMKU

Jméno a příjmení:

Krátká Zdeňka

Bydliště:

Něvská 687/32, 196 00 Praha-Čakovice



Prohlašuji, že jsem vlastníkem (spoluvlastníkem) pozemku:

p.č. dle KN	Zapsaný na LV	Druh pozemku	Vlastnický podíl	Způsob dotčení viz situace	k.ú.
741/40	251	Orná půda	Vlast.	SO 02.7	Nemilany

Byl/a jsem seznámen/a se záměrem akce „Morava – ř.km 226,400 – 231,800 přírodě blízká protipovodňová opatření“, jejímž investorem je Povodí Moravy s.p.

Byl/a jsem seznámen/a s tím, že plánovaný záměr se dotkne výše uvedeného pozemku v mém vlastnictví (spoluvlastnictví), respektive jeho části.

Byl/a jsem seznámen/a s tím, že mám možnost prodat do vlastnictví Povodí Moravy s.p. dotčenou část mého pozemků za cenu stanovenou znaleckým posudkem v souladu s platnou vyhláškou o oceňování majetku. Dle výměru MF č. 01/2010 je stanovena minimální cena pro pozemky přímo dotčené stavbou přírodě blízkého protipovodňového opatření 60 Kč/m² a pro pozemky ve funkčním celku s touto stavbou 30 Kč/m².

S realizací výše uvedené akce (prosím označte Vámi zvolenou variantu)

- anso* ☒ Předběžně souhlasím s tím, že v případě realizace stavby nebo její etapy odprodám dotčenou část mého pozemku potřebnou pro tuto stavbu nebo umožním její realizaci.
- ☐ Předběžně souhlasím s tím, že v případě realizace stavby nebo její etapy odprodám dotčenou část mého pozemku potřebnou pro tuto stavbu nebo umožním její realizaci, avšak za těchto podmínek:
- ☐ S prodejem části mého pozemku pro tuto stavbu nesouhlasím či realizaci této stavby nestrpím, a to z těchto důvodů:

Pro usnadnění další komunikace uvádím další kontakty na mou osobu:

Aktuální adresa:

Telefon: 212235449

E-mail:

V *Praze* dne *18.5.2013*

Krátká Zdeňka

Podpis vlastníka

Tento dokument slouží investorovi akce – Povodí Moravy, s.p. ke zjištění realizovatelnosti akce a je prvním krokem v komunikaci s vlastníkem pozemku. Tento dokument není smlouvou o smlouvě budoucí a předběžný souhlas zde uvedený není právně vymahatelný.

PŘEDBĚŽNÉ VYJÁDŘENÍ VLASTNÍKA POZEMKU

26.
 HYDROPROjekt, s.r.o.
 14-05-2013
 došlo dne:

Jméno a příjmení: **Kristková Aneta**

Bydliště: **Mánesova 105, 798 58 Čechy Pod Kosířem**

Prohlašuji, že jsem vlastníkem (spoluvlastníkem) pozemku:

p.č. dle KN	Zapsaný na LV	Druh pozemku	Vlastnický podíl	Způsob dotčení viz situace	k.ú.
741/41	452	Orná půda	1/4	SO 02.7	Nemilany

Byl/a jsem seznámen/a se záměrem akce „Morava – ř.km 226,400 – 231,800 přírodě blízká protipovodňová opatření“, jejímž investorem je Povodí Moravy s.p.

Byl/a jsem seznámen/a s tím, že plánovaný záměr se dotkne výše uvedeného pozemku v mém vlastnictví (spoluvlastnictví), respektive jeho části.

Byl/a jsem seznámen/a s tím, že mám možnost prodat do vlastnictví Povodí Moravy s.p. dotčenou část mého pozemků za cenu stanovenou znaleckým posudkem v souladu s platnou vyhláškou o oceňování majetku. Dle výměru MF č. 01/2010 je stanovena minimální cena pro pozemky přímo dotčené stavbou přírodě blízkého protipovodňového opatření 60 Kč/m² a pro pozemky ve funkčním celku s touto stavbou 30 Kč/ m².

S realizací výše uvedené akce (prosím označte Vámi zvolenou variantu)

- ☒ Předběžně souhlasím s tím, že v případě realizace stavby nebo její etapy odprodám dotčenou část mého pozemku potřebnou pro tuto stavbu nebo umožním její realizaci.
- ☐ Předběžně souhlasím s tím, že v případě realizace stavby nebo její etapy odprodám dotčenou část mého pozemku potřebnou pro tuto stavbu nebo umožním její realizaci, avšak za těchto podmínek:

- ☐ S prodejem části mého pozemku pro tuto stavbu nesouhlasím či realizaci této stavby nestrpím, a to z těchto důvodů:

Pro usnadnění další komunikace uvádím další kontakty na mou osobu:

Aktuální adresa: **MÁNEŠOVA 105, ČECHY POD KOSÍŘEM, 798 58**
 Telefon: **743 538 076**
 E-mail:

V **aneta** dne **14.5.2013**

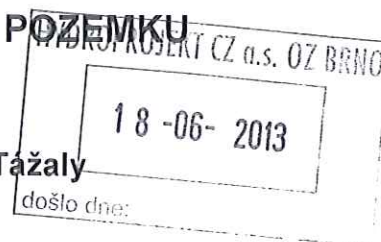
Aneta Kristková
 Podpis vlastníka

Tento dokument slouží investorovi akce – Povodí Moravy, s.p. ke zjištění realizovatelnosti akce a je prvním krokem v komunikaci s vlastníkem pozemku. Tento dokument není smlouvou o smlouvě budoucí a předběžný souhlas zde uvedený není právně vymahatelný.

PŘEDBĚŽNÉ VYJÁDŘENÍ VLASTNÍKA POZEMKU

Jméno a příjmení: **Langerová Kateřina**Bydliště: **Kožušany 32, 783 75 Kožušany-Tážaly**

Prohlašuji, že jsem vlastníkem (spoluvlastníkem) pozemku:



p.č. dle KN	Zapsaný na LV	Druh pozemku	Vlastnický podíl	Způsob dotčení viz situace	k.ú.
299/21	72	Orná půda	Vlast.	SO 02.7	Kožušany

Byl/a jsem seznámen/a se záměrem akce „Morava – ř.km 226,400 – 231,800 přírodě blízká protipovodňová opatření“, jejímž investorem je Povodí Moravy s.p.

Byl/a jsem seznámen/a s tím, že plánovaný záměr se dotkne výše uvedeného pozemku v mém vlastnictví (spoluvlastnictví), respektive jeho části.

Byl/a jsem seznámen/a s tím, že mám možnost prodat do vlastnictví Povodí Moravy s.p. dotčenou část mého pozemků za cenu stanovenou znaleckým posudkem v souladu s platnou vyhláškou o oceňování majetku. Dle výměru MF č. 01/2010 je stanovena minimální cena pro pozemky přímo dotčené stavbou přírodě blízkého protipovodňového opatření 60 Kč/m² a pro pozemky ve funkčním celku s touto stavbou 30 Kč/ m².

S realizací výše uvedené akce (prosím označte Vámi zvolenou variantu)

- ☐ Předběžně souhlasím s tím, že v případě realizace stavby nebo její etapy odprodám dotčenou část mého pozemku potřebnou pro tuto stavbu nebo umožním její realizaci.
- ☐ Předběžně souhlasím s tím, že v případě realizace stavby nebo její etapy odprodám dotčenou část mého pozemku potřebnou pro tuto stavbu nebo umožním její realizaci, avšak za těchto podmínek:

☒ S prodejem části mého pozemku pro tuto stavbu nesouhlasím či realizaci této stavby nestrpím, a to z těchto důvodů:

nerozst.

Pro usnadnění další komunikace uvádím další kontakty na mou osobu:

Aktuální adresa:

Telefon:

E-mail:

V dne

Kauz
.....
Podpis vlastníka

Tento dokument slouží investorovi akce – Povodí Moravy, s.p. ke zjištění realizovatelnosti akce a je prvním krokem v komunikaci s vlastníkem pozemku. Tento dokument není smlouvou o smlouvě budoucí a předběžný souhlas zde uvedený není právně vymahatelný.

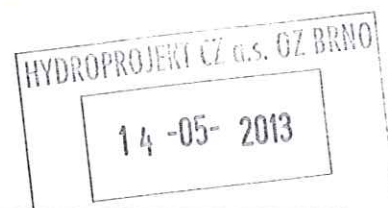
PŘEDBĚŽNÉ VYJÁDRĚNÍ VLASTNÍKA POZEMKU

Jméno a příjmení: **Lenoch Libor**

Bydliště: **Tážaly 14, 783 75 Kožušany-Tážaly**

Prohlašuji, že jsem vlastníkem (spoluvlastníkem) pozemku:

p.č. dle KN	Zapsaný na LV	Druh pozemku	Vlastnický podíl	Způsob dotčení viz situace	došlo dne: k.ú.
89/19	46	Orná půda	Vlast.	SO 02.7	Tážaly



Byl/a jsem seznámen/a se záměrem akce „Morava – ř.km 226,400 – 231,800 přírodě blízká protipovodňová opatření“, jejímž investorem je Povodí Moravy s.p.

Byl/a jsem seznámen/a s tím, že plánovaný záměr se dotkne výše uvedeného pozemku v mém vlastnictví (spoluvlastnictví), respektive jeho části.

Byl/a jsem seznámen/a s tím, že mám možnost prodat do vlastnictví Povodí Moravy s.p. dotčenou část mého pozemků za cenu stanovenou znaleckým posudkem v souladu s platnou vyhláškou o oceňování majetku. Dle výměru MF č. 01/2010 je stanovena minimální cena pro pozemky přímo dotčené stavbou přírodě blízkého protipovodňového opatření 60 Kč/m² a pro pozemky ve funkčním celku s touto stavbou 30 Kč/ m².

S realizací výše uvedené akce (prosím označte Vámi zvolenou variantu)

- ☒ Předběžně souhlasím s tím, že v případě realizace stavby nebo její etapy odprodám dotčenou část mého pozemku potřebnou pro tuto stavbu nebo umožním její realizaci.
- ☐ Předběžně souhlasím s tím, že v případě realizace stavby nebo její etapy odprodám dotčenou část mého pozemku potřebnou pro tuto stavbu nebo umožním její realizaci, avšak za těchto podmínek:
- ☐ S prodejem části mého pozemku pro tuto stavbu nesouhlasím či realizaci této stavby nestrpím, a to z těchto důvodů:

Pro usnadnění další komunikace uvádím další kontakty na mou osobu:

Aktuální adresa:

Telefon:

E-mail:

V Tážaly dne 9. 5. 2013

Lenoch Libor
Podpis vlastníka

Tento dokument slouží investorovi akce – Povodí Moravy, s.p. ke zjištění realizovatelnosti akce a je prvním krokem v komunikaci s vlastníkem pozemku. Tento dokument není smlouvou o smlouvě budoucí a předběžný souhlas zde uvedený není právně vymahatelný.

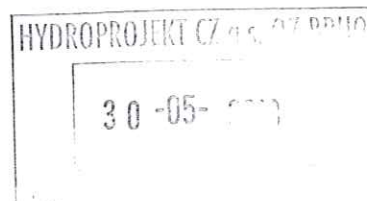
PŘEDBĚŽNÉ VYJÁDRĚNÍ VLASTNÍKA POZEMKU

Jméno a příjmení:

Lenoch Michal

Bydliště:

Mošnerova 1244/24 , 779 00 Olomouc



Prohlašuji, že jsem vlastníkem (spoluvlastníkem) pozemku:

p.č. dle KN	Zapsaný na LV	Druh pozemku	Vlastnický podíl	Způsob dotčení viz situace	k.ú.
89/21	203	Orná půda	Vlast	SO 02.7	Tážaly

Byl/a jsem seznámen/a se záměrem akce „Morava – ř.km 226,400 – 231,800 přírodě blízká protipovodňová opatření“, jejímž investorem je Povodí Moravy s.p.

Byl/a jsem seznámen/a s tím, že plánovaný záměr se dotkne výše uvedeného pozemku v mém vlastnictví (spoluvlastnictví), respektive jeho části.

Byl/a jsem seznámen/a s tím, že mám možnost prodat do vlastnictví Povodí Moravy s.p. dotčenou část mého pozemků za cenu stanovenou znaleckým posudkem v souladu s platnou vyhláškou o oceňování majetku. Dle výměru MF č. 01/2010 je stanovena minimální cena pro pozemky přímo dotčené stavbou přírodě blízkého protipovodňového opatření 60 Kč/m² a pro pozemky ve funkčním celku s touto stavbou 30 Kč/ m².

S realizací výše uvedené akce (prosím označte Vámi zvolenou variantu)

- ☐ Předběžně souhlasím s tím, že v případě realizace stavby nebo její etapy odprodám dotčenou část mého pozemku potřebnou pro tuto stavbu nebo umožním její realizaci.
- ☒ Předběžně souhlasím s tím, že v případě realizace stavby nebo její etapy odprodám dotčenou část mého pozemku potřebnou pro tuto stavbu nebo umožním její realizaci, avšak za těchto podmínek:
*že výkupní cena pozemku bude odpovídat
tuzemské hodnotě*
- ☐ S prodejem části mého pozemku pro tuto stavbu nesouhlasím či realizaci této stavby nestrpím, a to z těchto důvodů:

Pro usnadnění další komunikace uvádím další kontakty na mou osobu:

Aktuální adresa:

Telefon:

E-mail:

V Olomouci dne 29.5.2013

121

Podpis vlastníka

Tento dokument slouží investorovi akce – Povodí Moravy, s.p. ke zjištění realizovatelnosti akce a je prvním krokem v komunikaci s vlastníkem pozemku. Tento dokument není smlouvou o smlouvě budoucí a předběžný souhlas zde uvedený není právně vymahatelný.

Nováková, Veronika

Od: PAVE.MAS@seznam.cz
Odesláno: 20. června 2013 14:02
Komu: Nováková, Veronika
Předmět: Vyjádření k Vaší žádosti o odprodej pozemků

Vážená paní inženýrko,

jsem nejen vlastník pozemků v k. ú. Nemilany, ale také občan bydlící v k. ú. Nemilany. Při každém větším dešti mám vodu ve sklepě mého r. d. ,tudíž tyto prostory nelze trvale užívat. Dům vlastnime již od 2. Světové války, ale až v posledních letech máme velké problémy se spodní vodou. Problémy vidím dva, za prvé - zřízení vodní elektrárny na splavu v Kožušanech (zvedla hladinu řeky Moravy a jejího přítoku Nemilanka) pro osobní zisk. Za druhé - zastavění Horního Lánu, kdy při každém dešti voda místo v orné půdě končí ve Slavoníně a v Nemilanech v místním potůčku Nemilanka. Myslíte, že mne Vaší stavbou konečně ochráníte, jak píšete ve Vašem zdůvodnění stavby? K samotnému odprodeji Vám sděluji následující: V roce 1998 byly tytéž pozemky vykupovány na stavbu dálničního přivaděče, čímž mé 3 pozemky byly rozděleny na 6 pozemků. Mimochodem již před 15 lety nám byla nabídnuta a vyplacena cena 570,- Kč za 1 m2!!! Vaše nabídka 60,- Kč resp. 30,- Kč mi připadá naprosto absurdní. Navíc "zbytky" těchto pozemků nebude možno obhospodařovat a budou naprosto bezcenné. Z těchto objektivních důvodů s realizací stavby, která je jen řešením při 1000 leté povodni a neřeší problematiku spodní vody v obci Nemilany. Nesouhlasím z odprodejem části mých pozemků.

S pozdravem

Masný Pavel
Hviezdoslavova 12
783 02 Olomouc
Nemilany

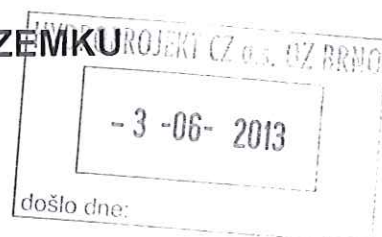
PŘEDBĚŽNÉ VYJÁDRĚNÍ VLASTNÍKA POZEMKU

Jméno a příjmení:

Michálek Radim

Bydliště:

Česká čtvrť 300/36, 783 01 Olomouc



Prohlašuji, že jsem vlastníkem (spoluvlastníkem) pozemku:

p.č. dle KN	Zapsaný na LV	Druh pozemku	Vlastnický podíl	Způsob dotčení viz situace	k.ú.
741/36	360	Orná půda	1/4	SO 02.7	Nemilany

Byl/a jsem seznámen/a se záměrem akce „Morava – ř.km 226,400 – 231,800 přírodě blízká protipovodňová opatření“, jejímž investorem je Povodí Moravy s.p.

Byl/a jsem seznámen/a s tím, že plánovaný záměr se dotkne výše uvedeného pozemku v mém vlastnictví (spoluvlastnictví), respektive jeho části.

Byl/a jsem seznámen/a s tím, že mám možnost prodat do vlastnictví Povodí Moravy s.p. dotčenou část mého pozemků za cenu stanovenou znaleckým posudkem v souladu s platnou vyhláškou o oceňování majetku. Dle výměru MF č. 01/2010 je stanovena minimální cena pro pozemky přímo dotčené stavbou přírodě blízkého protipovodňového opatření 60 Kč/m² a pro pozemky ve funkčním celku s touto stavbou 30 Kč/ m².

S realizací výše uvedené akce (prosím označte Vámi zvolenou variantu)

☐ Předběžně souhlasím s tím, že v případě realizace stavby nebo její etapy odprodám dotčenou část mého pozemku potřebnou pro tuto stavbu nebo umožním její realizaci.

☒ Předběžně souhlasím s tím, že v případě realizace stavby nebo její etapy odprodám dotčenou část mého pozemku potřebnou pro tuto stavbu nebo umožním její realizaci, avšak za těchto podmínek:

Od koupím celého pozemku 741/36.

☐ S prodejem části mého pozemku pro tuto stavbu nesouhlasím či realizaci této stavby nestrpím, a to z těchto důvodů:

Pro usnadnění další komunikace uvádím další kontakty na mou osobu:

Aktuální adresa: *MEŠTOROVA 6, OLOMOUČ, 779 00*

Telefon: *776 343 243*

E-mail:

V *OLOMOUČI* dne *23.5.2013*

Podpis vlastníka

Tento dokument slouží investorovi akce – Povodí Moravy, s.p. ke zjištění realizovatelnosti akce a je prvním krokem v komunikaci s vlastníkem pozemku. Tento dokument není smlouvou o smlouvě budoucí a předběžný souhlas zde uvedený není právně vymahatelný.

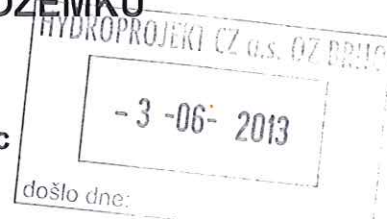
PŘEDBĚŽNÉ VYJÁDRĚNÍ VLASTNÍKA POZEMKU

Jméno a příjmení:

Michálková Hana

Bydliště:

Česká čtvrť 300/36, 783 01 Olomouc



Prohlašuji, že jsem vlastníkem (spoluvlastníkem) pozemku:

p.č. dle KN	Zapsaný na LV	Druh pozemku	Vlastnický podíl	Způsob dotčení viz situace	k.ú.
741/36	360	Orná půda	1/2	SO 02.7	Nemilany

Byl/a jsem seznámen/a se záměrem akce „Morava – ř.km 226,400 – 231,800 přírodě blízká protipovodňová opatření“, jejímž investorem je Povodí Moravy s.p.

Byl/a jsem seznámen/a s tím, že plánovaný záměr se dotkne výše uvedeného pozemku v mém vlastnictví (spoluvlastnictví), respektive jeho části.

Byl/a jsem seznámen/a s tím, že mám možnost prodat do vlastnictví Povodí Moravy s.p. dotčenou část mého pozemků za cenu stanovenou znaleckým posudkem v souladu s platnou vyhláškou o oceňování majetku. Dle výměru MF č. 01/2010 je stanovena minimální cena pro pozemky přímo dotčené stavbou přírodě blízkého protipovodňového opatření 60 Kč/m² a pro pozemky ve funkčním celku s touto stavbou 30 Kč/ m².

S realizací výše uvedené akce (prosím označte Vámi zvolenou variantu)

- ☐ Předběžně souhlasím s tím, že v případě realizace stavby nebo její etapy odprodám dotčenou část mého pozemku potřebnou pro tuto stavbu nebo umožním její realizaci.
- ☒ Předběžně souhlasím s tím, že v případě realizace stavby nebo její etapy odprodám dotčenou část mého pozemku potřebnou pro tuto stavbu nebo umožním její realizaci, avšak za těchto podmínek:

Od koupení celého pozemku 741/36.

- ☐ S prodejem části mého pozemku pro tuto stavbu nesouhlasím či realizaci této stavby nestrpím, a to z těchto důvodů:

Pro usnadnění další komunikace uvádím další kontakty na mou osobu:

Aktuální adresa: ' '

Telefon: 604 932 502


E-mail:

V Olomouci dne 23.5.2013

Michálková
.....
Podpis vlastníka

Tento dokument slouží investorovi akce – Povodí Moravy, s.p. ke zjištění realizovatelnosti akce a je prvním krokem v komunikaci s vlastníkem pozemku. Tento dokument není smlouvou o smlouvě budoucí a předběžný souhlas zde uvedený není právně vymahatelný.

PŘEDBĚŽNÉ VYJÁDRĚNÍ VLASTNÍKA POZEMKU

Jméno a příjmení: **Morávek Petr**Bydliště: **Kožušanská 70/8, 783 01 Olomouc**

Prohlašuji, že jsem vlastníkem (spoluvlastníkem) pozemku:

p.č. dle KN	Zapsaný na LV	Druh pozemku	Vlastnický podíl	Způsob dotčení viz situace	k.ú.
732/5	11	Orná půda	1/4	SO 02.7	Nemilany

Byl/a jsem seznámen/a se záměrem akce „Morava – ř.km 226,400 – 231,800 přírodě blízká protipovodňová opatření“, jejímž investorem je Povodí Moravy s.p.

Byl/a jsem seznámen/a s tím, že plánovaný záměr se dotkne výše uvedeného pozemku v mém vlastnictví (spoluvlastnictví), respektive jeho části.

Byl/a jsem seznámen/a s tím, že mám možnost prodat do vlastnictví Povodí Moravy s.p. dotčenou část mého pozemků za cenu stanovenou znaleckým posudkem v souladu s platnou vyhláškou o oceňování majetku. Dle výměru MF č. 01/2010 je stanovena minimální cena pro pozemky přímo dotčené stavbou přírodě blízkého protipovodňového opatření 60 Kč/m² a pro pozemky ve funkčním celku s touto stavbou 30 Kč/ m².

S realizací výše uvedené akce (prosím označte Vámi zvolenou variantu)

- ☐ Předběžně souhlasím s tím, že v případě realizace stavby nebo její etapy odprodám dotčenou část mého pozemku potřebnou pro tuto stavbu nebo umožním její realizaci.
- ☐ Předběžně souhlasím s tím, že v případě realizace stavby nebo její etapy odprodám dotčenou část mého pozemku potřebnou pro tuto stavbu nebo umožním její realizaci, avšak za těchto podmínek:

☒ S prodejem části mého pozemku pro tuto stavbu nesouhlasím či realizaci této stavby nestrpím, a to z těchto důvodů: *NÍZKÁ VÝKUPNÍ CENA!*

Pro usnadnění další komunikace uvádím další kontakty na mou osobu:

Aktuální adresa: *MORÁVEK PETR KOŽUŠANSKÁ 70/8 783 01 OLMOUC*

Telefon:

E-mail:

V *NEMILANEPI* dne *24.5.*

Morávek Petr
Podpis vlastníka

Tento dokument slouží investorovi akce – Povodí Moravy, s.p. ke zjištění realizovatelnosti akce a je prvním krokem v komunikaci s vlastníkem pozemku. Tento dokument není smlouvou o smlouvě budoucí a předběžný souhlas zde uvedený není právně vymahatelný.



Wano Hydroprojekt a.s.

odštěpný závod Brno
Minská 13, 602 00 Brno

Pan
Novotný Antonín
Dyofákova 985/6
697 01 Kyjov



ZPĚT

Zásilka byla vrácena z důvodu
označeného křížkem

- ☐ nepřijato
☐ nevyzvednuto
☒ odstěhoval se
☐ na uvedené adrese neznámý
☐ adresa nedostatečná
☐ jiný důvod

Jiný důvod bylo možno ověřit
 ANO ☐ NE ☐

Evětlana Blažková

PŘEDBĚŽNÉ VYJÁDŘENÍ VLASTNÍKA POZEMKU

Jméno a příjmení: **Novotný Rudolf Ing.**Bydliště: **Nivy 434, Zlín**

HYDROPROJEKT CZ a.s. OZ BRNO

28-06-2013

Prohlašuji, že jsem vlastníkem (spoluvlastníkem) pozemku:

p.č. dle KN	Zapsaný na LV	Druh pozemku	Vlastnický podíl	Způsob dotčení viz situace	k.ú.
356/8	177	Orná půda	1/2	SO 02.7	Kožušany

Byl/a jsem seznámen/a se záměrem akce „Morava – ř.km 226,400 – 231,800 přírodě blízká protipovodňová opatření“, jejímž investorem je Povodí Moravy s.p.

Byl/a jsem seznámen/a s tím, že plánovaný záměr se dotkne výše uvedeného pozemku v mém vlastnictví (spoluvlastnictví), respektive jeho části.

Byl/a jsem seznámen/a s tím, že mám možnost prodat do vlastnictví Povodí Moravy s.p. dotčenou část mého pozemků za cenu stanovenou znaleckým posudkem v souladu s platnou vyhláškou o oceňování majetku. Dle výměru MF č. 01/2010 je stanovena minimální cena pro pozemky přímo dotčené stavbou přírodě blízkého protipovodňového opatření 60 Kč/m² a pro pozemky ve funkčním celku s touto stavbou 30 Kč/m².

S realizací výše uvedené akce (prosím označte Vámi zvolenou variantu)

- ☒ Předběžně souhlasím s tím, že v případě realizace stavby nebo její etapy odprodám dotčenou část mého pozemku potřebnou pro tuto stavbu nebo umožním její realizaci.
- ☐ Předběžně souhlasím s tím, že v případě realizace stavby nebo její etapy odprodám dotčenou část mého pozemku potřebnou pro tuto stavbu nebo umožním její realizaci, avšak za těchto podmínek:
- ☐ S prodejem části mého pozemku pro tuto stavbu nesouhlasím či realizaci této stavby nestrpím, a to z těchto důvodů:

Pro usnadnění další komunikace uvádím další kontakty na mou osobu:

Aktuální adresa: *Mgr. Barbora Blažková Nivy 11434 Zlín 76001*

Telefon: *775 587 207*

E-mail: *barbora.blazkova@souvix.cz*

V *Zlíně* dne *14.6.2013*

Mgr. Barbora Blažková
Podpis vlastníka

Tento dokument slouží investorovi akce – Povodí Moravy, s.p. ke zjištění realizovatelnosti akce a je prvním krokem v komunikaci s vlastníkem pozemku. Tento dokument není smlouvou o smlouvě budoucí a předběžný souhlas zde uvedený není právně vymahatelný.

PŘEDBĚŽNÉ VYJÁDŘENÍ VLASTNÍKA POZEMKU

Jméno a příjmení: **Pěchová Marie**
 Bydliště: **Metylovice č.p. 148, 739 49 Metylovice**

HYDROPROJEKT CZ a.s. GZ BRNO

25-07-2013

Prohlašuji, že jsem vlastníkem (spoluvlastníkem) pozemku:

došlo dne:

p.č. dle KN	Zapsaný na LV	Druh pozemku	Vlastnický podíl	Způsob dotčení viz situace	k.ú.
356/4	580	Orná půda	1/6	SO 02.7	Kožušany

Byl/a jsem seznámen/a se záměrem akce „Morava – ř.km 226,400 – 231,800 přírodě blízká protipovodňová opatření“, jejímž investorem je Povodí Moravy s.p.

Byl/a jsem seznámen/a s tím, že plánovaný záměr se dotkne výše uvedeného pozemku v mém vlastnictví (spoluvlastnictví), respektive jeho části.

Byl/a jsem seznámen/a s tím, že mám možnost prodat do vlastnictví Povodí Moravy s.p. dotčenou část mého pozemků za cenu stanovenou znaleckým posudkem v souladu s platnou vyhláškou o oceňování majetku. Dle výměru MF č. 01/2010 je stanovena minimální cena pro pozemky přímo dotčené stavbou přírodě blízkého protipovodňového opatření 60 Kč/m² a pro pozemky ve funkčním celku s touto stavbou 30 Kč/ m².

S realizací výše uvedené akce (prosím označte Vámi zvolenou variantu)

- ☒ Předběžně souhlasím s tím, že v případě realizace stavby nebo její etapy odprodám dotčenou část mého pozemku potřebnou pro tuto stavbu nebo umožním její realizaci.
- ☐ Předběžně souhlasím s tím, že v případě realizace stavby nebo její etapy odprodám dotčenou část mého pozemku potřebnou pro tuto stavbu nebo umožním její realizaci, avšak za těchto podmínek:
- ☐ S prodejem části mého pozemku pro tuto stavbu nesouhlasím či realizaci této stavby nestrpím, a to z těchto důvodů:

Pro usnadnění další komunikace uvádím další kontakty na mou osobu:

Aktuální adresa:

Telefon:

E-mail:

V Metylovicích dne 23.7.2013

Podpis vlastníka

Tento dokument slouží investorovi akce – Povodí Moravy, s.p. ke zjištění realizovatelnosti akce a je prvním krokem v komunikaci s vlastníkem pozemku. Tento dokument není smlouvou o smlouvě budoucí a předběžný souhlas zde uvedený není právně vymahatelný.

PŘEDBĚŽNÉ VYJÁDRĚNÍ VLASTNÍKA POZEMKU

Jméno a příjmení: **Slováková Libuše**
 Bydliště: **Břetislava Bakaly 223 , 763 16 Fryšták**

Prohlašuji, že jsem vlastníkem (spoluvlastníkem) pozemku:

p.č. dle KN	Zapsaný na LV	Druh pozemku	Vlastnický podíl	Způsob dotčení viz situace	k.ú.
356/4	580	Orná půda	1/6	SO 02.7	Kožušany

Byl/a jsem seznámen/a se záměrem akce „Morava – ř.km 226,400 – 231,800 přírodě blízká protipovodňová opatření“, jejímž investorem je Povodí Moravy s.p.

Byl/a jsem seznámen/a s tím, že plánovaný záměr se dotkne výše uvedeného pozemku v mém vlastnictví (spoluvlastnictví), respektive jeho části.

Byl/a jsem seznámen/a s tím, že mám možnost prodat do vlastnictví Povodí Moravy s.p. dotčenou část mého pozemků za cenu stanovenou znaleckým posudkem v souladu s platnou vyhláškou o oceňování majetku. Dle výměru MF č. 01/2010 je stanovena minimální cena pro pozemky přímo dotčené stavbou přírodě blízkého protipovodňového opatření 60 Kč/m² a pro pozemky ve funkčním celku s touto stavbou 30 Kč/ m².


S realizací výše uvedené akce (prosím označte Vámi zvolenou variantu)

- ☒ **Předběžně souhlasím s tím, že v případě realizace stavby nebo její etapy odprodám dotčenou část mého pozemku potřebnou pro tuto stavbu nebo umožním její realizaci.**
- ☐ **Předběžně souhlasím s tím, že v případě realizace stavby nebo její etapy odprodám dotčenou část mého pozemku potřebnou pro tuto stavbu nebo umožním její realizaci, avšak za těchto podmínek:**
- ☐ **S prodejem části mého pozemku pro tuto stavbu nesouhlasím či realizaci této stavby nestrpím, a to z těchto důvodů:**

Pro usnadnění další komunikace uvádím další kontakty na mou osobu:

Aktuální adresa: **LIBUŠE SLOVÁKOVÁ, B. BAKALY 223 FRYŠTÁK 763 16**
 Telefon: **714 580 697**
 E-mail: **slovakova.libu@post.cz**

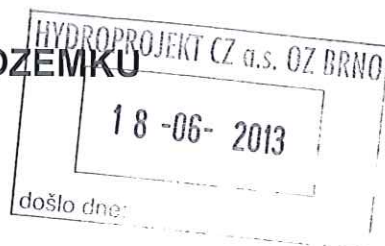
Ve Fryštáku dne 12.6.2013



 Podpis vlastníka

Tento dokument slouží investorovi akce – Povodí Moravy, s.p. ke zjištění realizovatelnosti akce a je prvním krokem v komunikaci s vlastníkem pozemku. Tento dokument není smlouvou o smlouvě budoucí a předběžný souhlas zde uvedený není právně vymahatelný.

PŘEDBĚŽNÉ VYJÁDŘENÍ VLASTNÍKA POZEMKU



Jméno a příjmení: Šín Ilja MUDr. a Šínová Anna Ing.

Bydliště: Západní 666/15, 779 00 Olomouc

Prohlašuji, že jsem vlastníkem (spoluvlastníkem) pozemku:

p.č. dle KN	Zapsaný na LV	Druh pozemku	Vlastnický podíl	Způsob dotčení viz situace	k.ú.
299/14	63	Orná půda	SJM	SO 02.7	Kožušany

Byl/a jsem seznámen/a se záměrem akce „Morava – ř.km 226,400 – 231,800 přírodě blízká protipovodňová opatření“, jejímž investorem je Povodí Moravy s.p.

Byl/a jsem seznámen/a s tím, že plánovaný záměr se dotkne výše uvedeného pozemku v mém vlastnictví (spoluvlastnictví), respektive jeho části.

Byl/a jsem seznámen/a s tím, že mám možnost prodat do vlastnictví Povodí Moravy s.p. dotčenou část mého pozemků za cenu stanovenou znaleckým posudkem v souladu s platnou vyhláškou o oceňování majetku. Dle výměru MF č. 01/2010 je stanovena minimální cena pro pozemky přímo dotčené stavbou přírodě blízkého protipovodňového opatření 60 Kč/m² a pro pozemky ve funkčním celku s touto stavbou 30 Kč/ m².

S realizací výše uvedené akce (prosím označte Vámi zvolenou variantu)

- ☒ Předběžně souhlasím s tím, že v případě realizace stavby nebo její etapy odprodám dotčenou část mého pozemku potřebnou pro tuto stavbu nebo umožním její realizaci.
- ☒ Předběžně souhlasím s tím, že v případě realizace stavby nebo její etapy ^{VYMEZENÍ} odprodám dotčenou část mého pozemku potřebnou pro tuto stavbu nebo umožním její realizaci, avšak za těchto podmínek:

DOTČENÉ POZEMKY VYMEZENÍ ZA ADEKVÁTNÍ ČÁSTI
POZEMKŮ SHODNÉ KVALITOU I ROZLOHOU, ABY VÝNOS
Z PROVAŽTU ZŮSTAL SHODNÝ SE SOUČASNÝM VÝNOSEM

- ☒ S prodejem části mého pozemku pro tuto stavbu nesouhlasím či realizaci této stavby nestrpím, a to z těchto důvodů:

Pro usnadnění další komunikace uvádím další kontakty na mou osobu:

Aktuální adresa: ZÁPADNÍ 666/15, 779 00 OLOMOUČ

Telefon: 606 44 39 22

E-mail: anna.sinova@seznam.cz

V Olomouci dne 14.6.2013

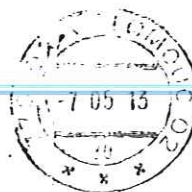
Podpis vlastníka

Tento dokument slouží investorovi akce – Povodí Moravy, s.p. ke zjištění realizovatelnosti akce a je prvním krokem v komunikaci s vlastníkem pozemku. Tento dokument není smlouvou o smlouvě budoucí a předběžný souhlas zde uvedený není právně vymahatelný.

~~Sweco International a.s.~~

SO 02.7

~~Obchodní zápis Brno
Minské 18, 616 00 Brno
3~~



47.

ŠÍNOVI, ZÁPADNÍ 15

Pan
Škrta Petr
Západní 666/15
779 00 Olomouc

POZOR! UVEDENÁ OSOBA NEBYDLÍ
NA ADRESE ZÁPADNÍ 15, OLOMOUČ

PŘEDBĚŽNÉ VYJÁDRĚNÍ VLASTNÍKA POZEMKU

Jméno a příjmení:

Šlanhofová Štěpánka

Bydliště:

Charváty č.p. 37 , 783 75 Charváty

Prohlašuji, že jsem vlastníkem (spoluvlastníkem) pozemku:

p.č. dle KN	Zapsaný na LV	Druh pozemku	Vlastnický podíl	Způsob dotčení viz situace	k.ú.
733/2	26	Orná půda	1/6	SO 02.7	Nemilany
464/2	480	Ostatní plocha	2/12		Kožušany
356/4	580	Orná půda	1/6		Kožušany

Byl/a jsem seznámen/a se záměrem akce „Morava – ř.km 226,400 – 231,800 přírodě blízká protipovodňová opatření“, jejímž investorem je Povodí Moravy s.p.

Byl/a jsem seznámen/a s tím, že plánovaný záměr se dotkne výše uvedeného pozemku v mém vlastnictví (spoluvlastnictví), respektive jeho části.

Byl/a jsem seznámen/a s tím, že mám možnost prodat do vlastnictví Povodí Moravy s.p. dotčenou část mého pozemků za cenu stanovenou znaleckým posudkem v souladu s platnou vyhláškou o oceňování majetku. Dle výměru MF č. 01/2010 je stanovena minimální cena pro pozemky přímo dotčené stavbou přírodě blízkého protipovodňového opatření 60 Kč/m² a pro pozemky ve funkčním celku s touto stavbou 30 Kč/m².

S realizací výše uvedené akce (prosím označte Vámi zvolenou variantu)

- ☒ Předběžně souhlasím s tím, že v případě realizace stavby nebo její etapy odprodám dotčenou část mého pozemku potřebnou pro tuto stavbu nebo umožním její realizaci.
- ☐ Předběžně souhlasím s tím, že v případě realizace stavby nebo její etapy odprodám dotčenou část mého pozemku potřebnou pro tuto stavbu nebo umožním její realizaci, avšak za těchto podmínek:
- ☐ S prodejem části mého pozemku pro tuto stavbu nesouhlasím či realizaci této stavby nestrpím, a to z těchto důvodů:

Pro usnadnění další komunikace uvádím další kontakty na mou osobu:

Aktuální adresa:

Telefon:

E-mail:

V Charvátích dne 14.6.2013

Šlanhofová Štěpánka

Podpis vlastníka

Tento dokument slouží investorovi akce – Povodí Moravy, s.p. ke zjištění realizovatelnosti akce a je prvním krokem v komunikaci s vlastníkem pozemku. Tento dokument není smlouvou o smlouvě budoucí a předběžný souhlas zde uvedený není právně vymahatelný.

PŘEDBĚŽNÉ VYJÁDRĚNÍ VLASTNÍKA POZEMKU

HYDROPROJEKT CZ a.s. OZ BRNO

18-06-2013

Jméno a příjmení:

Šmarda Ladislav Ing. a Šmardová Anna Ing.

Bydliště:

Jilemnického 112/34a, 779 00 Olomouč-Nedvězí

Prohlašuji, že jsem vlastníkem (spoluvlastníkem) pozemku:

p.č. dle KN	Zapsaný na LV	Druh pozemku	Vlastnický podíl	Způsob dotčení viz situace	k.ú.
732/5	44	Orná půda	SJM 2/4	SO 02.7	Nemilany

Byl/a jsem seznámen/a se záměrem akce „Morava – ř.km 226,400 – 231,800 přírodě blízká protipovodňová opatření“, jejímž investorem je Povodí Moravy s.p.

Byl/a jsem seznámen/a s tím, že plánovaný záměr se dotkne výše uvedeného pozemku v mém vlastnictví (spoluvlastnictví), respektive jeho části.

Byl/a jsem seznámen/a s tím, že mám možnost prodat do vlastnictví Povodí Moravy s.p. dotčenou část mého pozemků za cenu stanovenou znaleckým posudkem v souladu s platnou vyhláškou o oceňování majetku. Dle výměru MF č. 01/2010 je stanovena minimální cena pro pozemky přímo dotčené stavbou přírodě blízkého protipovodňového opatření 60 Kč/m² a pro pozemky ve funkčním celku s touto stavbou 30 Kč/m².

S realizací výše uvedené akce (prosím označte Vámi zvolenou variantu)

- ☐ Předběžně souhlasím s tím, že v případě realizace stavby nebo její etapy odprodám dotčenou část mého pozemku potřebnou pro tuto stavbu nebo umožním její realizaci.
- ☐ Předběžně souhlasím s tím, že v případě realizace stavby nebo její etapy odprodám dotčenou část mého pozemku potřebnou pro tuto stavbu nebo umožním její realizaci, avšak za těchto podmínek:

☒ S prodejem části mého pozemku pro tuto stavbu nesouhlasím či realizaci této stavby nestrpím, a to z těchto důvodů:

STAVEBNÍ PARCELY

Pro usnadnění další komunikace uvádím další kontakty na mou osobu:

Aktuální adresa:

Telefon:

E-mail:

V Nedvězí dne 13.6.2013

Podpis vlastníka

Tento dokument slouží investorovi akce – Povodí Moravy, s.p. ke zjištění realizovatelnosti akce a je prvním krokem v komunikaci s vlastníkem pozemku. Tento dokument není smlouvou o smlouvě budoucí a předběžný souhlas zde uvedený není právně vymahatelný.

PŘEDBĚŽNÉ VYJÁDŘENÍ VLASTNÍKA POZEMKU

Jméno a příjmení:

Uhrová Žofie

Bydliště:

Hviezdoslavova 115/5, 783 02 Olomouc

Prohlašuji, že jsem vlastníkem (spoluvlastníkem) pozemku:

p.č. dle KN	Zapsaný na LV	Druh pozemku	Vlastnický podíl	Způsob dotčení viz situace	k.ú.
741/13	4	Orná půda	Vlast.	SO 02.7	Nemilany

Byl/a jsem seznámen/a se záměrem akce „Morava – ř.km 226,400 – 231,800 přírodě blízká protipovodňová opatření“, jejímž investorem je Povodí Moravy s.p.

Byl/a jsem seznámen/a s tím, že plánovaný záměr se dotkne výše uvedeného pozemku v mém vlastnictví (spoluvlastnictví), respektive jeho části.

Byl/a jsem seznámen/a s tím, že mám možnost prodat do vlastnictví Povodí Moravy s.p. dotčenou část mého pozemků za cenu stanovenou znaleckým posudkem v souladu s platnou vyhláškou o oceňování majetku. Dle výměru MF č. 01/2010 je stanovena minimální cena pro pozemky přímo dotčené stavbou přírodě blízkého protipovodňového opatření 60 Kč/m² a pro pozemky ve funkčním celku s touto stavbou 30 Kč/m².

S realizací výše uvedené akce (prosím označte Vámi zvolenou variantu)

- ☐ Předběžně souhlasím s tím, že v případě realizace stavby nebo její etapy odprodám dotčenou část mého pozemku potřebnou pro tuto stavbu nebo umožním její realizaci.
- ☒ Předběžně souhlasím s tím, že v případě realizace stavby nebo její etapy odprodám dotčenou část mého pozemku potřebnou pro tuto stavbu nebo umožním její realizaci, avšak za těchto podmínek:

Ale nesouhlasím s cenou stanovenou na 60 Kč/m², když tato půda se vykupuje za mnohem vyšší cenou

- ☐ S prodejem části mého pozemku pro tuto stavbu nesouhlasím či realizaci této stavby nestrpím, a to z těchto důvodů:

Pro usnadnění další komunikace uvádím další kontakty na mou osobu:

Aktuální adresa:

Telefon:

E-mail:

Uhrová Žofie Hviezdoslavova 115/5 Olomouc - Nemilany
604 574 685

V *18.6.2013* dne *u Olomouci*

Uhrová Žofie

Podpis vlastníka

Tento dokument slouží investorovi akce – Povodí Moravy, s.p. ke zjištění realizovatelnosti akce a je prvním krokem v komunikaci s vlastníkem pozemku. Tento dokument není smlouvou o smlouvě budoucí a předběžný souhlas zde uvedený není právně vymahatelný.

PŘEDBĚŽNÉ VYJÁDŘENÍ VLASTNÍKA POZEMKU

Jméno a příjmení:

Vaníček Karel

Bydliště:

Kožušany 154, 783 75 Kožušany-Tážaly

Prohlašuji, že jsem vlastníkem (spoluvlastníkem) pozemku:

p.č. dle KN	Zapsaný na LV	Druh pozemku	Vlastnický podíl	Způsob dotčení viz situace	k.ú.
356/9	85	Orná půda	Vlast.	SO 02.7	Kožušany

Byl/a jsem seznámen/a se záměrem akce „Morava – ř.km 226,400 – 231,800 přírodě blízká protipovodňová opatření“, jejímž investorem je Povodí Moravy s.p.

Byl/a jsem seznámen/a s tím, že plánovaný záměr se dotkne výše uvedeného pozemku v mém vlastnictví (spoluvlastnictví), respektive jeho části.

Byl/a jsem seznámen/a s tím, že mám možnost prodat do vlastnictví Povodí Moravy s.p. dotčenou část mého pozemků za cenu stanovenou znaleckým posudkem v souladu s platnou vyhláškou o oceňování majetku. Dle výměru MF č. 01/2010 je stanovena minimální cena pro pozemky přímo dotčené stavbou přírodě blízkého protipovodňového opatření 60 Kč/m² a pro pozemky ve funkčním celku s touto stavbou 30 Kč/ m².

S realizací výše uvedené akce (*prosím označte Vámi zvolenou variantu*)

- ☒ Předběžně souhlasím s tím, že v případě realizace stavby nebo její etapy odprodám dotčenou část mého pozemku potřebnou pro tuto stavbu nebo umožním její realizaci.
- ☐ Předběžně souhlasím s tím, že v případě realizace stavby nebo její etapy odprodám dotčenou část mého pozemku potřebnou pro tuto stavbu nebo umožním její realizaci, avšak za těchto podmínek:
- ☐ S prodejem části mého pozemku pro tuto stavbu nesouhlasím či realizaci této stavby nestrpím, a to z těchto důvodů:

Pro usnadnění další komunikace uvádím další kontakty na mou osobu:

Aktuální adresa:

Telefon:

E-mail:

V *Kožušany* dne *14.6.2013*

Vaníček

Podpis vlastníka

Tento dokument slouží investorovi akce – Povodí Moravy, s.p. ke zjištění realizovatelnosti akce a je prvním krokem v komunikaci s vlastníkem pozemku. Tento dokument není smlouvou o smlouvě budoucí a předběžný souhlas zde uvedený není právně vymahatelný.

PŘEDBĚŽNÉ VYJÁDRĚNÍ VLASTNÍKA POZEMKU

Jméno a příjmení:

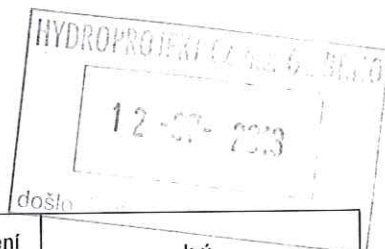
Vlček Leon

Bydliště:

Blatec č.p. 7, 783 75 Blatec

Prohlašuji, že jsem vlastníkem (spoluvlastníkem) pozemku:

p.č. dle KN	Zapsaný na LV	Druh pozemku	Vlastnický podíl	Způsob dotčení viz situace	k.ú.
299/12 349/9	577	Orná půda Orná půda	Vlast.	SO 02.7	Kožušany



Byl/a jsem seznámen/a se záměrem akce „Morava – ř.km 226,400 – 231,800 přírodě blízká protipovodňová opatření“, jejímž investorem je Povodí Moravy s.p.

Byl/a jsem seznámen/a s tím, že plánovaný záměr se dotkne výše uvedeného pozemku v mém vlastnictví (spoluvlastnictví), respektive jeho části.

Byl/a jsem seznámen/a s tím, že mám možnost prodat do vlastnictví Povodí Moravy s.p. dotčenou část mého pozemků za cenu stanovenou znaleckým posudkem v souladu s platnou vyhláškou o oceňování majetku. Dle výměru MF č. 01/2010 je stanovena minimální cena pro pozemky přímo dotčené stavbou přírodě blízkého protipovodňového opatření 60 Kč/m² a pro pozemky ve funkčním celku s touto stavbou 30 Kč/ m².

S realizací výše uvedené akce (prosím označte Vámi zvolenou variantu)

- ☒ Předběžně souhlasím s tím, že v případě realizace stavby nebo její etapy odprodám dotčenou část mého pozemku potřebnou pro tuto stavbu nebo umožním její realizaci.
- ☐ Předběžně souhlasím s tím, že v případě realizace stavby nebo její etapy odprodám dotčenou část mého pozemku potřebnou pro tuto stavbu nebo umožním její realizaci, avšak za těchto podmínek:
- ☐ S prodejem části mého pozemku pro tuto stavbu nesouhlasím či realizaci této stavby nestrpím, a to z těchto důvodů:

Pro usnadnění další komunikace uvádím další kontakty na mou osobu:

Aktuální adresa:

Telefon:

E-mail:

V Blatec dne 30. 6. 2013

Podpis vlastníka

Tento dokument slouží investorovi akce – Povodí Moravy, s.p. ke zjištění realizovatelnosti akce a je prvním krokem v komunikaci s vlastníkem pozemku. Tento dokument není smlouvou o smlouvě budoucí a předběžný souhlas zde uvedený není právně vymahatelný.

PŘEDBĚŽNÉ VYJÁDRĚNÍ VLASTNÍKA POZEMKU

Jméno a příjmení:

Vysloužil František

Bydliště:

Bratří Čapků 100/14, 779 00 Olomouc

Prohlašuji, že jsem vlastníkem (spoluvlastníkem) pozemku:

p.č. dle KN	Zapsaný na LV	Druh pozemku	Vlastnický podíl	Způsob dotčení viz situace	k.ú.
741/41	452	Orná půda	1/8	SO 02.7	Nemilany

Byl/a jsem seznámen/a se záměrem akce „Morava – ř.km 226,400 – 231,800 přírodě blízká protipovodňová opatření“, jejímž investorem je Povodí Moravy s.p.

Byl/a jsem seznámen/a s tím, že plánovaný záměr se dotkne výše uvedeného pozemku v mém vlastnictví (spoluvlastnictví), respektive jeho části.

Byl/a jsem seznámen/a s tím, že mám možnost prodat do vlastnictví Povodí Moravy s.p. dotčenou část mého pozemků za cenu stanovenou znaleckým posudkem v souladu s platnou vyhláškou o oceňování majetku. Dle výměru MF č. 01/2010 je stanovena minimální cena pro pozemky přímo dotčené stavbou přírodě blízkého protipovodňového opatření 60 Kč/m² a pro pozemky ve funkčním celku s touto stavbou 30 Kč/ m².

S realizací výše uvedené akce (prosím označte Vámi zvolenou variantu)

☐ Předběžně souhlasím s tím, že v případě realizace stavby nebo její etapy odprodám dotčenou část mého pozemku potřebnou pro tuto stavbu nebo umožním její realizaci.

☒ Předběžně souhlasím s tím, že v případě realizace stavby nebo její etapy odprodám dotčenou část mého pozemku potřebnou pro tuto stavbu nebo umožním její realizaci, avšak za těchto podmínek:

VYPLACENÍ PŘED ZAPOČETÍM STAVBY

☐ S prodejem části mého pozemku pro tuto stavbu nesouhlasím či realizaci této stavby nestrpím, a to z těchto důvodů:


Pro usnadnění další komunikace uvádím další kontakty na mou osobu:

Aktuální adresa:

Telefon:

E-mail:

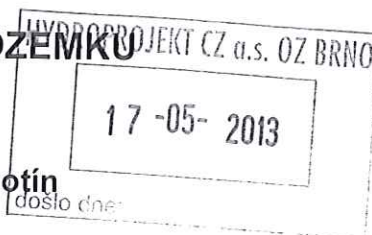
V Olomouci dne 6.5. 2013



Podpis vlastníka

Tento dokument slouží investorovi akce – Povodí Moravy, s.p. ke zjištění realizovatelnosti akce a je prvním krokem v komunikaci s vlastníkem pozemku. Tento dokument není smlouvou o smlouvě budoucí a předběžný souhlas zde uvedený není právně vymahatelný.

PŘEDBĚŽNÉ VYJÁDRĚNÍ VLASTNÍKA POZEMKU



Jméno a příjmení: **Vysloužil Jaroslav**

Bydliště: **Sadová 385/36, 783 36 Křelov-Břuchotín**

Prohlašuji, že jsem vlastníkem (spoluvlastníkem) pozemku:

p.č. dle KN	Zapsaný na LV	Druh pozemku	Vlastnický podíl	Způsob dotčení viz situace	k.ú.
741/41	452	Orná půda	1/8	SO 02.7	Nemilany

Byl/a jsem seznámen/a se záměrem akce „Morava – ř.km 226,400 – 231,800 přírodě blízká protipovodňová opatření“, jejímž investorem je Povodí Moravy s.p.

Byl/a jsem seznámen/a s tím, že plánovaný záměr se dotkne výše uvedeného pozemku v mém vlastnictví (spoluvlastnictví), respektive jeho části.

Byl/a jsem seznámen/a s tím, že mám možnost prodat do vlastnictví Povodí Moravy s.p. dotčenou část mého pozemků za cenu stanovenou znaleckým posudkem v souladu s platnou vyhláškou o oceňování majetku. Dle výměru MF č. 01/2010 je stanovena minimální cena pro pozemky přímo dotčené stavbou přírodě blízkého protipovodňového opatření 60 Kč/m² a pro pozemky ve funkčním celku s touto stavbou 30 Kč/ m².

S realizací výše uvedené akce (prosím označte Vámi zvolenou variantu)

- ☒ Předběžně souhlasím s tím, že v případě realizace stavby nebo její etapy odprodám dotčenou část mého pozemku potřebnou pro tuto stavbu nebo umožním její realizaci.
- ☒ Předběžně souhlasím s tím, že v případě realizace stavby nebo její etapy odprodám dotčenou část mého pozemku potřebnou pro tuto stavbu nebo umožním její realizaci, avšak za těchto podmínek:

Vyplacení před započeti stavby.

- ☐ S prodejem části mého pozemku pro tuto stavbu nesouhlasím či realizaci této stavby nestrpím, a to z těchto důvodů:

Pro usnadnění další komunikace uvádím další kontakty na mou osobu:

Aktuální adresa:

Telefon:

E-mail:

V *Křelov* dne *17.5.2013*


[Signature]
Podpis vlastníka

Tento dokument slouží investorovi akce – Povodí Moravy, s.p. ke zjištění realizovatelnosti akce a je prvním krokem v komunikaci s vlastníkem pozemku. Tento dokument není smlouvou o smlouvě budoucí a předběžný souhlas zde uvedený není právně vymahatelný.

SO 02.7

Sweco Hydroprojekt a.s.

odštěpný závod Brno
Minská 13, 616 00 Brno



ZPĚT

Zásilka byla vrácena z důvodu
označeného křížkem

- ☐ nepřijato
- ☐ nevyzvednuto
- ☐ odstěhoval se
- ☒ na uvedené adrese neznámý
- ☐ adresa nedostatečná
- ☐ jiný důvod

Jiný důvod bylo možno ověřit

ANO ☐

NE ☐

Pan

Vysloužil Zdenek

Horní náměstí 583


779 00 Olomouc



SO 02-7

Sweco Hydroprojekt a.s.

odštěpný závod Brno
Minská 18, 616 00 Brno



Paní
Vysloužilová Alena
Horní Náměstí 583
772 00 Olomouc




ZPĚT

Zásilka byla vrácena z důvodu
označeného křížkem

- ☐ nepřijato
- ☐ nevyzvednuto
- ☐ odstěhoval se
- ☒ na uvedené adrese neznámý
- ☐ adresa nedostatečná
- ☐ jiný důvod

Jiný důvod bylo možno ověřit
ANO ☒ NE ☐



PŘEDBĚŽNÉ VYJÁDRĚNÍ VLASTNÍKA POZEMKU



Jméno a příjmení: **Zatloukalová Dagmar**

Bydliště: **Bystročice č.p. 35, 779 00 Bystročice**

Prohlašuji, že jsem vlastníkem (spoluvlastníkem) pozemku:

p.č. dle KN	Zapsaný na LV	Druh pozemku	Vlastnický podíl	Způsob dotčení viz situace	k.ú.
333/4	152	Orná půda	Vlast.	SO 02.7	Kožušany

Byl/a jsem seznámen/a se záměrem akce „Morava – ř.km 226,400 – 231,800 přírodě blízká protipovodňová opatření“, jejímž investorem je Povodí Moravy s.p.

Byl/a jsem seznámen/a s tím, že plánovaný záměr se dotkne výše uvedeného pozemku v mém vlastnictví (spoluvlastnictví), respektive jeho části.

Byl/a jsem seznámen/a s tím, že mám možnost prodat do vlastnictví Povodí Moravy s.p. dotčenou část mého pozemků za cenu stanovenou znaleckým posudkem v souladu s platnou vyhláškou o oceňování majetku. Dle výměru MF č. 01/2010 je stanovena minimální cena pro pozemky přímo dotčené stavbou přírodě blízkého protipovodňového opatření 60 Kč/m² a pro pozemky ve funkčním celku s touto stavbou 30 Kč/ m².

S realizací výše uvedené akce (prosím označte Vámi zvolenou variantu)

- ☒ Předběžně souhlasím s tím, že v případě realizace stavby nebo její etapy odprodám dotčenou část mého pozemku potřebnou pro tuto stavbu nebo umožním její realizaci.
- ☐ Předběžně souhlasím s tím, že v případě realizace stavby nebo její etapy odprodám dotčenou část mého pozemku potřebnou pro tuto stavbu nebo umožním její realizaci, avšak za těchto podmínek:
- ☐ S prodejem části mého pozemku pro tuto stavbu nesouhlasím či realizaci této stavby nestrpím, a to z těchto důvodů:

Pro usnadnění další komunikace uvádím další kontakty na mou osobu:

Aktuální adresa:

Telefon:

E-mail:

V

Bystročice dne *15.5.2013*

Zatloukalová

Podpis vlastníka

Tento dokument slouží investorovi akce – Povodí Moravy, s.p. ke zjištění realizovatelnosti akce a je prvním krokem v komunikaci s vlastníkem pozemku. Tento dokument není smlouvou o smlouvě budoucí a předběžný souhlas zde uvedený není právně vymahatelný.

PŘEDBĚŽNÉ VYJÁDRĚNÍ VLASTNÍKA POZEMKU

Jméno a příjmení: **Ženčák Petr**

Bydliště: **Kožušany 143, 783 78 Kožušany-Tážaly**

Prohlašuji, že jsem vlastníkem (spoluvlastníkem) pozemku:

p.č. dle KN	Zapsaný na LV	Druh pozemku	Vlastnický podíl	Způsob dotčení viz situace	k.ú.
364/3	406	Orná půda	Vlast.	SO 02.7	Kožušany

Byl/a jsem seznámen/a se záměrem akce „Morava – ř.km 226,400 – 231,800 přírodě blízká protipovodňová opatření“, jejímž investorem je Povodí Moravy s.p.

Byl/a jsem seznámen/a s tím, že plánovaný záměr se dotkne výše uvedeného pozemku v mém vlastnictví (spoluvlastnictví), respektive jeho části.

Byl/a jsem seznámen/a s tím, že mám možnost prodat do vlastnictví Povodí Moravy s.p. dotčenou část mého pozemků za cenu stanovenou znaleckým posudkem v souladu s platnou vyhláškou o oceňování majetku. Dle výměru MF č. 01/2010 je stanovena minimální cena pro pozemky přímo dotčené stavbou přírodě blízkého protipovodňového opatření 60 Kč/m² a pro pozemky ve funkčním celku s touto stavbou 30 Kč/m².

S realizací výše uvedené akce (prosím označte Vámi zvolenou variantu)

- ☒ Předběžně souhlasím s tím, že v případě realizace stavby nebo její etapy odprodám dotčenou část mého pozemku potřebnou pro tuto stavbu nebo umožním její realizaci.
- ☐ Předběžně souhlasím s tím, že v případě realizace stavby nebo její etapy odprodám dotčenou část mého pozemku potřebnou pro tuto stavbu nebo umožním její realizaci, avšak za těchto podmínek:
- ☐ S prodejem části mého pozemku pro tuto stavbu nesouhlasím či realizaci této stavby nestrpím, a to z těchto důvodů:

Pro usnadnění další komunikace uvádím další kontakty na mou osobu:

Aktuální adresa: **KOŽUŠANY 143 783 75 DUBA/MOR**

Telefon: **776 496 019**

E-mail:

V **KOŽUŠANY** dne **16.5.2013**


Podpis vlastníka

Tento dokument slouží investorovi akce – Povodí Moravy, s.p. ke zjištění realizovatelnosti akce a je prvním krokem v komunikaci s vlastníkem pozemku. Tento dokument není smlouvou o smlouvě budoucí a předběžný souhlas zde uvedený není právně vymahatelný.



ŘEDITELSTVÍ SILNIC A DÁLNIC ČR

HYDROPROJEKT CZ a.s. OZ BRNO

12-07-2013

došlo dne:

Vaše zn.:

Naše zn.: IV-2681/13-Ba

Vyřizuje: Baslová Yveta

Tel.: 585 759 355

E-mail: yveta.baslova@rsd.cz

V Olomouci dne 08.07.2013

Sweco Hydroprojekt a.s.
Odštěpný závod Brno
Minská 18
616 00

**Věc: Morava – ř. km 226,400 – 231,800 přírodě blízká protipovodňová opatření
 – vyjádření k studii**

Protipovodňová opatření se soustředí na zlepšení hydromorfologického stavu toku řeky Moravy a jejich přítoků včetně nivy ve shodě s evropskou legislativou a metodikou MŽP.

Při výše uvedené stavbě bude dotčen pozemek parcela č. 1247/172 v katastrálním území Nemilany, na kterém je umístěno koryto toku Nemilanky. Tento pozemek se nachází pod mostními objekty ev. č. 35 H-147 1 a 35 H-147 2 rychlostní silnice R35 Olomouc, Topolany – Lipník nad Bečvou. Uvedený pozemek je ve vlastnictví České republiky s příslušností hospodaření s majetkem státu pro Ředitelství silnic a dálnic ČR. Jako majetkový správce rychlostní silnice R35 se zatrávněním doprovodného pásu toku Nemilanky v ochranném pásmu rychlostní silnice R35 a na pozemku parcela č. 1247/172 **souhlasíme**. Při provádění stavebních protipovodňových prací nesmí dojít k dotčení mostních konstrukcí, poškození a znečištění okolních pozemků v majetku České republiky s příslušností hospodaření s majetkem státu pro ŘSD ČR.

Upozorňujeme, že případný odkup pozemku parcela č. 1247/172 v k. ú. Nemilany je nutné projednat s Ředitelstvím silnic a dálnic ČR, Závodem Brno, úsekem výstavby silnic.

Ing. Martin Smolka, MBA
 ředitel Správy Olomouc



Na vědomí: Ředitelství silnic a dálnic ČR, Závod Brno, úsek výstavby silnic, Šumavská 33, 602 00 Brno

Kontaktní adresa: Ředitelství silnic a dálnic ČR, Správa Olomouc, Wolkerova 24a, 779 11 Olomouc



ŘEDITELSTVÍ SILNIC A DÁLNIC ČR

Vaše zn.:

Naše zn.: IV-1655/13-Ba

Vyřizuje: Baslová Yveta

Tel.: 585 759 355

E-mail: yveta.baslova@rsd.cz

V Olomouci dne 28.05.2013

Ředitelství silnic a dálnic ČR
Ing. David Kovář
Závod Brno
Šumavská 33
612 54 Brno

**Věc: Morava – ř.km 226,400 – 231,800 přírodě blízká protipovodňová opatření
- postoupení žádosti**

V příloze dopisu postupujeme žádost o vyjádření k výše uvedené stavbě, která se dotkne pozemku parcela číslo 1247/172 v k. ú. Nemilany. Tento pozemek je doposud v účetní evidenci Závodu Brno. Pozemek se nachází pod mosty ev. číslo 35 H-147A1 a 35 H-147A2 rychlostní silnice R35 Olomouc, Topolany – Lipník nad Bečvou.


Ing. Martin Smolka, MBA
ředitel Správy Olomouc



Kontaktní adresa: Ředitelství silnic a dálnic ČR, Správa Olomouc, Wolkerova 24a, 779 11 Olomouc



MINISTERSTVO ZEMĚDĚLSTVÍ

27848/2013-MZE-12134



000187873034

ÚTVAR: Odbor vnitřní správy
ČÍSLO ÚTVARU: 12130

ZE DNE: 6. 5. 2013

SPISOVÁ ZN.: 16VD3849/2013-12134
NAŠE ČJ.: 27848/2013-MZE-12134

VYŘIZUJE: Mgr. Milan Švihálek
TELEFON: 585206458
E-MAIL: Milan.Svihalek@mze.cz
ID DS: yphaax8

ADRESA: Těšnov 65/17, Nové Město, 117 05 Praha 1

DATUM: 18. 6. 2013

Sweco Hydroprojekt a.s.
Ing. Veronika Nováková
Táborská 940/31
Nusle
140 00 Praha 4

Morava - ř.km 226400 - 231,800 přírodě blízká protipovodňová opatření - vyjádření k pozemkům, které jsou dotčeny návrhem stavby, investor: Povodí Moravy, s.p. - studie proveditelnosti

K Vaší žádosti o vyjádření souhlasu z hlediska subjektu příslušného hospodařit na dotčených pozemcích ve vlastnictví státu, které jsou dotčeny návrhem stavby "Morava - ř.km 226,400 - 231,800 přírodě blízká protipovodňová opatření" dle studie proveditelnosti stavby a o možnosti odprodat dotčené pozemky nebo jejich části za cenu stanovenou znaleckým posudkem v souladu s platnou vyhláškou o oceňování majetku uvádíme následující skutečnosti.

K současné situaci výkonu správy k uvedeným dotčeným pozemkům parc.č. 728, 474, 1879 a 1857 vedených na LV 286, 283 resp. 356 v k.ú. Nemilany, Kožušany a Grygov uvádíme, že původní správce pozemků Zemědělská vodohospodářská správa byla zrušena ke dni 30.6.2012 Opatřením ministerstva zemědělství ČR ze dne 9.12.2011. Správcem nemovitého majetku se do dalšího určení stalo Ministerstvo zemědělství a jeho příslušný odbor vnitřní správy. Z jeho pohledu s navrhovaným způsobem řešení protipovodňových opatření v obecné rovině souhlasíme. Nestalo se však příslušným vykonávat správu samotných vodních toků či majetku HOZ(hlavní odvodňovací zařízení) na pozemcích, kterou vykonává správce vodních toků, resp. sekce správy vodohospodářských děl Státního pozemkového úřadu České republiky.

K vyjádření k věcnému řešení jako správci vodních toků nebo HOZ nemáme ve věci oprávnění, za vlastníka pozemku k realizaci záměru uvádíme, že vzhledem k tomu, že nelze v rámci současného Ministerstva zemědělství zabezpečovat veškerou agendu nakládání s majetkem státu, včetně jejího administrativního zajištění, související s převodem pozemků bývalé Zemědělské vodohospodářské správy na jiný subjekt, s nímž je spojeno prověřování pozemků v místě, vyhotovování rozhodnutí nepotřebnosti a případná širší nabídka v rámci státu, včetně posuzování možnosti, vhodnosti a zákonných podmínek a možných výjimek převodu nemovitého majetku na státní nebo nestátní subjekt,

nemůžeme vydat souhlasné stanovisko s prodejem pozemků nebo jejich částí. Požadované převody pozemků budou uskutečňovány následně po jejich převodu na Státní pozemkový úřad. V případě další komunikace se obraťte na výše uvedenou kontaktní osobu.

S pozdravem

Ing. Jiří Šlachta
ředitel odboru

Potvrzení o odeslání dokumentu ke konverzi

Číslo zprávy v uložišti:

811377812525698061066



Datum vystavení: 18.6.2013

Ke konverzi nejpozději dne: 18.7.2013

Potvrzujeme, že dokument byl vložen do úschovny pro potřeby konverze v souladu s ustanovením zákona č. 300/2008 Sb., o elektronických úkonech a autorizované konverzi dokumentů, v platném znění.

Důležitá upozornění:

Dokument může být na základě tohoto potvrzení předán ke konverzi z elektronické podoby do listinné pouze jednou. Po provedení konverze bude dokument z úschovny odstraněn. Listinnou podobu dokumentu si můžete osobně vyzvednout na kterémkoli kontaktním místě Czech POINT nejpozději do 30 kalendářních dnů. Nebude-li konverze provedena, bude dokument z evidence odstraněn.

Seznam kontaktních míst Czech POINT naleznete zde:

<http://www.czechpoint.cz/web/?q=node/62>

STÁTNÍ POZEMKOVÝ ÚŘAD

Sídlo: Husinecká 1024/11a, 130 00 Praha 3, IČ: 01312774, DIČ: CZ01312774

Adresa pro doručování: Státní pozemkový úřad, Krajský pozemkový úřad pro Olomoucký kraj,
tř. Kosmonautů 989/8, 772 00 Olomouc

Váš dopis zn.:

ze dne : 6.5.2013

Naše značka: SPÚ 211602/2013/121/Chrom

Vyřizuje: Ing. Chromčáková

tel: 585757238

fax: 585413960

datum : 22.5.2013

E-mail : h.chromcakova@spucr.cz

Sweco Hydroprojekt a.s.

odštěpný závod Brno

Ing. Nováková

Minská 18

616 00 Brno

Sdělení

Krajský pozemkový úřad pro Olomoucký kraj obdržel Vaši žádost o vyjádření k pozemkům, které jsou dotčeny návrhem stavby „Morava – ř.km 226,400 – 231,800 přírodě blízká protipovodňová opatření“.

K této Vaší žádosti sdělujeme následující :

Státní pozemkový úřad vydává souhlasy k trvalému záboru pozemků ve své příslušnosti hospodaření pouze za podmínky jejich následného majetkoprávního vypořádání. Před vydáním souhlasu je tedy nutné prověřit, zda je pozemek převoditelný.

S ohledem na ust. § 13 zákona č. 428/2012 Sb., o majetkovém vyrovnání s církvemi a náboženskými společnostmi, jsou minimálně do konce roku 2014 z převodu vyloučeny pozemky, které byly původním církevním majetkem. Tímto ustanovením je např. dotčen pozemek p.č. 287/48 KN v k.ú. Vsisko.

Jakmile bude aktuální zpracování dokumentace k územnímu řízení, zašlete prosím s dostatečnou časovou rezervou novou žádost, na základě které budou dotčené pozemky prověřeny a žádost bude postoupena našemu ústředí k vydání souhlasu s územním rozhodnutím, popř. stavebním povolením.

S pozdravem

JUDr. Roman Brnčal, LL.M.

Státní pozemkový úřad,

ředitel KPÚ pro Olomoucký kraj

za správnost : Ing. Helena Chromčáková



OPERAČNÍ PROGRAM
ŽIVOTNÍ PROSTŘEDÍ



EVROPSKÁ UNIE
Evropský fond pro regionální rozvoj

Pro vodu,
vzduch a přírodu

**„Morava, ř. km 226,400 – 231,800 přírodě blízká protipovodňová opatření“
studie proveditelnosti**

Zápis z projednání akce se zástupci obce Kožušany-Tážaly
konaného dne 3. 4. 2013 v obci

BYL PROJEDNÁN VÁVRH ŘEŠENÍ TPO.
ZE STRANY OBCE BYLY UZNESENY
POŽADAVKY K VEDENÍ LINIE TPO
(VIZ DALŠÍ STRANA).

ÚPRAVA VÁVRHU BUDE DO STUDIE
V RÁMCI TIOŽNÉ REALIZOVATELNOSTI
ZAPRACOVÁNA.

OBEC
Kožušany-Tážaly
783 75



**„Morava, ř. km 226,400 – 231,800 přírodě blízká protipovodňová opatření“
studie proveditelnosti**

Zápis z projednání akce se zástupci obce Kožušany-Tážaly
konaného dne 3. 4. 2013 v obci

KOŽUŠANY

- za silnicí prodloužit linii PPO směrem k řekám el. řekám z důvodu plánované zástavby
- před silnicí je plánována zástavba areálu zemědělské odvětví, rozšíření linie PPO bude pro říční a ohledem na náklady PPO

TAŽALY

- ohrožení zástavby pouze okrajové
- směrem na ř. až ř. z plánování rozšíření zástavby, bude pro říční prodloužením linie PPO až po tubu zástavby

Stanoviska vlastníků dotčených nemovitostí**SO 02.8**

Poř.č.	Jméno, kontakt	k.ú.	urgováno	souhlas	podmínky	nesouhlas	nedoručeno
1.	Baroš Petr Ing., Na Zelince 1167/19, 751 31 Lipník nad Bečvou	Vsisko	12.6.2013				
2.	Bartošek Josef Ing., Do polí 361, 783 73 Grygov	Grygov	12.6.2013				
3.	Brodický František, Na Zábrání 27, 783 72 Velký Týnec	Vsisko	12.6.2013				
4.	Bundil Dalibor a Bundilová Jiřina, Zápotočí 237, 783 72 Velký Týnec	Vsisko	12.6.2013				
5.	Bundilová Věra, Havlíčkova 54, 783 73 Grygov	Grygov	12.6.2013				
6.	Buusová Smečková Kateřina MUDr., U staré školy 115/2, 110 00 Praha	Vsisko Grygov	12.6.2013				
7.	Čamek Jindřich, U kaple 9, Vsisko, 783 72 Velký Týnec	Vsisko				X	
8.	Gábrlíková Marie, Valentova 13, 783 73 Grygov	Vsisko	12.6.2013				
9.	Gengela Milan, Masarykova náves 82, 783 73 Grygov	Vsisko	12.6.2013				
10.	Gengelová Vladimíra, Masarykova náves 82, 783 73 Grygov	Vsisko	12.6.2013				
11.	Havlíčková Hana, Krčmaňská 476, 783 72 Velký Týnec	Vsisko	12.6.2013		X		
12.	Hlaváč Jarmil, Dr. Mičoly 309/3, 796 07 Držovice	Vsisko			X		
13.	Hluší Jaroslav Ing., Žlutá 2159/3, 621 00 Brno	Vsisko			X		
14.	Holubcová Věra Mgr., 1.máje 1037, 757 01 Valašské Meziříčí	Vsisko		X			
15.	Horáková Jana, Záhumenky 243/17, 779 00 Bystrovany	Vsisko	12.6.2013				
16.	Ján Miroslav, Komárov 332, 783 72 Velký Týnec	Vsisko		X			
17.	Ječmínek Vlastimil, Zahradní 408, 783 73 Grygov	Vsisko Grygov		X			
18.	Jureček Miroslav, U Parku 59, 783 73 Grygov	Vsisko		X			
19.	Jurečková Jarmila, U Parku 59, 783 73 Grygov	Vsisko	12.6.2013	X			
20.	Juříčka Aleš, Masarykova náves 117, 783 73 Grygov	Vsisko	12.6.2013		X		
21.	Juříčka Jiří, Masarykova náves 117, 783 73 Grygov	Vsisko	12.6.2013				
22.	Juříčka Roman Mgr., Polívkova 339/5b, 779 00 Olomouc	Vsisko	12.6.2013				
23.	Knýřová Dobruška, Chaloupky 152, 783 72 Velký Týnec	Vsisko			X		
24.	Kočířík Vojtěch, Velká Štáhle č.p. 103, 793 51 Velká Štáhle	Vsisko		X			

25.	Kolečkářová Věra, Masarykova náves 83, 783 73 Grygov	Grygov				X	
26.	Kořenková Bohumila, Týnecká 259, 783 73 Grygov	Vsisko	12.6.2013				
27.	Kratochvíl Zdeněk a Kratochvílová Miluše, Přichystalova 54/47, 779 00 Olomouc	Grygov	12.6.2013			X	
28.	Libigrová Růžena, Velký Týnec č.p. 152, 783 72 Velký Týnec	Vsisko					X
29.	Menšíková Zdeňka Mgr., Mokrá 314, 664 04 Mokrá-Horákov	Grygov		X			
30.	Mutinová Ludmila Ing., Libušina 302, 783 73 Grygov	Grygov	12.6.2013				
31.	Novák Jiří, Hviezdoslavova 262/4, 783 01 Olomouc	Vsisko	12.6.2013				
32.	Novotný Oldřich Ing. a Novotná Miroslava Mgr., Valentova 102, 783 73 Grygov	Grygov	12.6.2013			X	
33.	Plachá Ludmila, U Kaple 71, 783 72 Velký Týnec	Vsisko	12.6.2013				
34.	Plachý Ladislav, Stiborova 573/8, 779 00 Olomouc	Vsisko	12.6.2013				
35.	Plachý Milan, U Kaple 71, 783 72 Velký Týnec	Vsisko	12.6.2013				
36.	Plachý Radomil, U kaple 12, 783 72 Velký Týnec	Vsisko	12.6.2013				
37.	Plšek Stanislav, Týnecká 319, 783 73 Grygov	Vsisko	12.6.2013				
38.	Pospíšil Jindřich, Příčná 460, 783 72 Velký Týnec	Vsisko			X		
39.	Pospíšil Josef, U cukrovaru 580/40, 779 00 Olomouc	Grygov	12.6.2013				
40.	Pospíšil Vlastimil, U kaple 7, 783 72 Velký Týnec	Vsisko	12.6.2013				
41.	Pospíšilová Vlasta, U Kaple 7, 783 72 Velký Týnec	Vsisko	12.6.2013				
42.	Roubal Miroslav, U kaple 14, 783 72 Velký Týnec	Vsisko	12.6.2013				
43.	Rusič Josef a Rusičová Margita, U Mlýna 292, 783 73 Grygov	Grygov				X	
44.	Rybařík Jaromír a Rybaříková Eva, U Parku 265, 783 73 Grygov	Vsisko	12.6.2013				
45.	Rybaříková Ludmila, Velký Týnec č.p. 152, 783 72 Velký Týnec	Vsisko	12.6.2013				X
46.	Ryšková Marcela Ing., Za Dráhou 287, 250 63 Mratín	Vsisko				X	
47.	Sklenářová Věra, V Podlesí 223, 783 73 Grygov	Vsisko			X		
48.	Slaměník Jaroslav, Valentova 7, 783 73 Grygov	Vsisko Grygov		X			
49.	Spurná Dana, Hněvotín č.p. 360, 783 47 Hněvotín	Vsisko				X	
50.	Spurný Ilja Mgr., Továř č.p. 144, 783 16 Továř	Vsisko Grygov	12.6.2013			X	
51.	Spurný Jaroslav Ing., Hněvotín č.p. 360, 783 47 Hněvotín	Vsisko Grygov				X	
52.	Škoda Jaroslav, Za Humny 73, 783 73 Grygov	Grygov	12.6.2013				

53.	Špulák Libor, Helsinská 2736/8, 390 05 Tábor	Vsisko				X	
54.	Štafl Josef, Masarykova 84, 783 72 Velký Týnec	Vsisko	12.6.2013				
55.	Štaflová Edita, Masarykova 84, 783 72 Velký Týnec	Vsisko	12.6.2013				
56.	Štenclová Jiřina, Pod lesem 157/10, 779 00 Olomouc	Vsisko	12.6.2013				
57.	Vašo Vladimír, Komenského 326, 783 73 Grygov	Vsisko	12.6.2013				
58.	Zavadilová Jana, Černá Cesta 140/10, 779 00 Olomouc	Vsisko	12.6.2013				
59.	Zbořil Jan Ing., Trnkova 534/19, 779 00 Olomouc	Vsisko			X		
60.	Zdráhal Antonín, Velký Týnec č.p. 152, 783 72 Velký Týnec	Vsisko					X
61.	Zdráhal Jiří, U kaple 11, 783 72 Velký Týnec	Vsisko		X			
62.	Zdráhal Václav, Velký Týnec č.p. 152, 783 72 Velký Týnec	Vsisko	12.6.2013				X
63.	Zdráhalová Kamila, Havlíčkova 61, 783 73 Grygov	Vsisko		X			
64.	Povodí Moravy, s.p., Dřevařská 11, 602 00 Brno	Vsisko Grygov					
65.	Statutární město Olomouc, Horná náměstí 583, 771 27 Olomouc	Grygov					
66.	Obec Grygov, Šrámkova 19, 783 73 Grygov	Vsisko Grygov			X		
67.	Obec Velký Týnec, Zámecká 35, 783 72 Velký Týnec	Vsisko Grygov		X			
68.	Státní pozemkový úřad, Husinecká 1024/11a, 130 00 Praha	Vsisko			X		


PŘEDBĚŽNÉ VYJÁDRĚNÍ VLASTNÍKA POZEMKU

Jméno a příjmení:

Čamek Jindřich

Bydliště:

U kaple 9, 783 72 Velký Týnec



Prohlašuji, že jsem vlastníkem (spoluvlastníkem) pozemku:

p.č. dle KN	Zapsaný na LV	Druh pozemku	Vlastnický podíl	Způsob dotčení viz situace	k.ú.
281/6	357	Vodní plocha	1/2	SO 02.8	Vsisko
269/42	289	Orná půda	1/2		
281/4	357	Vodní plocha	1/2		
287/1	333	Orná půda	Vlast.		
287/62	333	Orná půda	Vlast.		

Byl/a jsem seznámen/a se záměrem akce „Morava – ř.km 226,400 – 231,800 přírodě blízká protipovodňová opatření“, jejímž investorem je Povodí Moravy s.p.

Byl/a jsem seznámen/a s tím, že plánovaný záměr se dotkne výše uvedeného pozemku v mém vlastnictví (spoluvlastnictví), respektive jeho části.

Byl/a jsem seznámen/a s tím, že mám možnost prodat do vlastnictví Povodí Moravy s.p. dotčenou část mého pozemků za cenu stanovenou znaleckým posudkem v souladu s platnou vyhláškou o oceňování majetku. Dle výměru MF č. 01/2010 je stanovena minimální cena pro pozemky přímo dotčené stavbou přírodě blízkého protipovodňového opatření 60 Kč/m² a pro pozemky ve funkčním celku s touto stavbou 30 Kč/ m².

S realizací výše uvedené akce (prosím označte Vámi zvolenou variantu)

- ☐ Předběžně souhlasím s tím, že v případě realizace stavby nebo její etapy odprodám dotčenou část mého pozemku potřebnou pro tuto stavbu nebo umožním její realizaci.
- ☐ Předběžně souhlasím s tím, že v případě realizace stavby nebo její etapy odprodám dotčenou část mého pozemku potřebnou pro tuto stavbu nebo umožním její realizaci, avšak za těchto podmínek:

☒ S prodejem části mého pozemku pro tuto stavbu nesouhlasím či realizaci této stavby nestrpím, a to z těchto důvodů: TATO OPATŘENÍ POVRŽUJI ZA ZBYTEČNÁ.

VYHRAZENÉ FINANCE BY DLE MĚHO NAŘÍZENÍ BYLY MNOHAKEM STYSLUPLNĚJI A ÚČELNĚJI VYUŽITÝ, BYLY-LI BY POUŽITÝ K VYČIŠTĚNÍ STAVAJÍCÍHO TOKU TÝNEČKY A MORAVY, PŘÍLEHLÝCH SVODNIC A SNÍŽENÍ STAVU HRÁZE ŘEKY MORAVY NA PODNÍ ELEKTRARNE V KOŽUŠANECH-TAŽALECH.

Pro usnadnění další komunikace uvádím další kontakty na mou osobu:

Aktuální adresa: STAVAJÍCÍ

Telefon: 446 046 935

E-mail: jcv5@seznam.cz

Ve VS1544 dne 27.5.2013

Podpis vlastníka

Tento dokument slouží investorovi akce – Povodí Moravy, s.p. ke zjištění realizovatelnosti akce a je prvním krokem v komunikaci s vlastníkem pozemku. Tento dokument není smlouvou o smlouvě budoucí a předběžný souhlas zde uvedený není právně vymahatelný.

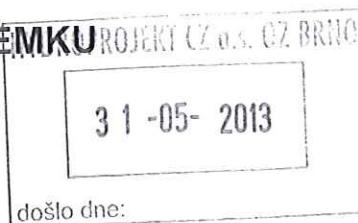
PŘEDBĚŽNÉ VYJÁDRĚNÍ VLASTNÍKA POZEMKU

Jméno a příjmení:

Havlíčková Hana

Bydliště:

Krčmaňská 476, 783 72 Velký Týnec



Prohlašuji, že jsem vlastníkem (spoluvlastníkem) pozemku:

p.č. dle KN	Zapsaný na LV	Druh pozemku	Vlastnický podíl	Způsob dotčení viz situace	k.ú.
269/17	346	Orná půda	1/2	SO 02.8	Vsisko

Byl/a jsem seznámen/a se záměrem akce „Morava – ř.km 226,400 – 231,800 přírodě blízká protipovodňová opatření“, jejímž investorem je Povodí Moravy s.p.

Byl/a jsem seznámen/a s tím, že plánovaný záměr se dotkne výše uvedeného pozemku v mém vlastnictví (spoluvlastnictví), respektive jeho části.

Byl/a jsem seznámen/a s tím, že mám možnost prodat do vlastnictví Povodí Moravy s.p. dotčenou část mého pozemků za cenu stanovenou znaleckým posudkem v souladu s platnou vyhláškou o oceňování majetku. Dle výměru MF č. 01/2010 je stanovena minimální cena pro pozemky přímo dotčené stavbou přírodě blízkého protipovodňového opatření 60 Kč/m² a pro pozemky ve funkčním celku s touto stavbou 30 Kč/ m².

S realizací výše uvedené akce (prosím označte Vámi zvolenou variantu)

☐ Předběžně souhlasím s tím, že v případě realizace stavby nebo její etapy odprodám dotčenou část mého pozemku potřebnou pro tuto stavbu nebo umožním její realizaci.

☒ Předběžně souhlasím s tím, že v případě realizace stavby nebo její etapy odprodám dotčenou část mého pozemku potřebnou pro tuto stavbu nebo umožním její realizaci, avšak za těchto podmínek:

MINIMÁLNÍ CENA 150 Kč/m²

☐ S prodejem části mého pozemku pro tuto stavbu nesouhlasím či realizaci této stavby nestrpím, a to z těchto důvodů:

Pro usnadnění další komunikace uvádím další kontakty na mou osobu:

Aktuální adresa:

Telefon:

E-mail:

V Velký Týnec dne 29.5.2015

Podpis vlastníka

Tento dokument slouží investorovi akce – Povodí Moravy, s.p. ke zjištění realizovatelnosti akce a je prvním krokem v komunikaci s vlastníkem pozemku. Tento dokument není smlouvou o smlouvě budoucí a předběžný souhlas zde uvedený není právně vymahatelný.

PŘEDBĚŽNÉ VYJÁDŘENÍ VLASTNÍKA POZEMKU

Jméno a příjmení: **Hlaváč Jarmil**

Bydliště: **Dr. Mičoly 309/3, 796 07 Držovice**

Prohlašuji, že jsem vlastníkem (spoluvlastníkem) pozemku:

p.č. dle KN	Zapsaný na LV	Druh pozemku	Vlastnický podíl	Způsob dotčení viz situace	k.ú.
287/47	231	Orná půda	Vlast.	SO 02.8	Vsisko

Byl/a jsem seznámen/a se záměrem akce „**Morava – ř.km 226,400 – 231,800 přírodě blízká protipovodňová opatření**“, jejímž investorem je Povodí Moravy s.p.

Byl/a jsem seznámen/a s tím, že plánovaný záměr se dotkne výše uvedeného pozemku v mém vlastnictví (spoluvlastnictví), respektive jeho části.

Byl/a jsem seznámen/a s tím, že mám možnost prodat do vlastnictví Povodí Moravy s.p. dotčenou část mého pozemků za cenu stanovenou znaleckým posudkem v souladu s platnou vyhláškou o oceňování majetku. Dle výměru MF č. 01/2010 je stanovena minimální cena pro pozemky přímo dotčené stavbou přírodě blízkého protipovodňového opatření 60 Kč/m² a pro pozemky ve funkčním celku s touto stavbou 30 Kč/ m².

S realizací výše uvedené akce (*prosím označte Vámi zvolenou variantu*)

- ☐ Předběžně souhlasím s tím, že v případě realizace stavby nebo její etapy odprodám dotčenou část mého pozemku potřebnou pro tuto stavbu nebo umožním její realizaci.
- ☒ Předběžně souhlasím s tím, že v případě realizace stavby nebo její etapy odprodám dotčenou část mého pozemku potřebnou pro tuto stavbu nebo umožním její realizaci, avšak za těchto podmínek:

jednáni o ceně za m².

- ☐ S prodejem části mého pozemku pro tuto stavbu nesouhlasím či realizaci této stavby nestrpím, a to z těchto důvodů:

Pro usnadnění další komunikace uvádím další kontakty na mou osobu:

Aktuální adresa: *Dr. Mičoly 3. Držovice*

Telefon: *724 089 931*

E-mail: *hlavacj@szdc.cz*

V *Gysové* dne *14.5.2013*



Podpis vlastníka

Tento dokument slouží investorovi akce – Povodí Moravy, s.p. ke zjištění realizovatelnosti akce a je prvním krokem v komunikaci s vlastníkem pozemku. Tento dokument není smlouvou o smlouvě budoucí a předběžný souhlas zde uvedený není právně vymahatelný.

PŘEDBĚŽNÉ VYJÁDŘENÍ VLASTNÍKA POZEMKU

Jméno a příjmení: **Hluší Jaroslav Ing.**

Bydliště: **Žlutá 2159/3, 621 00 Brno**

Prohlašuji, že jsem vlastníkem (spoluvlastníkem) pozemku:

p.č. dle KN	Zapsaný na LV	Druh pozemku	Vlastnický podíl	Způsob dotčení viz situace	k.ú.
269/69	258	Orná půda	Vlast.	SO 02.8	Vsisko

Byl/a jsem seznámen/a se záměrem akce „Morava – ř.km 226,400 – 231,800 přírodě blízká protipovodňová opatření“, jejímž investorem je Povodí Moravy s.p.

Byl/a jsem seznámen/a s tím, že plánovaný záměr se dotkne výše uvedeného pozemku v mém vlastnictví (spoluvlastnictví), respektive jeho části.

Byl/a jsem seznámen/a s tím, že mám možnost prodat do vlastnictví Povodí Moravy s.p. dotčenou část mého pozemků za cenu stanovenou znaleckým posudkem v souladu s platnou vyhláškou o oceňování majetku. Dle výměru MF č. 01/2010 je stanovena minimální cena pro pozemky přímo dotčené stavbou přírodě blízkého protipovodňového opatření 60 Kč/m² a pro pozemky ve funkčním celku s touto stavbou 30 Kč/m².

S realizací výše uvedené akce (prosím označte Vámi zvolenou variantu)

- ☐ Předběžně souhlasím s tím, že v případě realizace stavby nebo její etapy odprodám dotčenou část mého pozemku potřebnou pro tuto stavbu nebo umožním její realizaci.
- ☒ Předběžně souhlasím s tím, že v případě realizace stavby nebo její etapy odprodám dotčenou část mého pozemku potřebnou pro tuto stavbu nebo umožním její realizaci, avšak za těchto podmínek:

- Cena bude minimálně 60 Kč/m².
- Sručně odprodám vodní toč na parcele 1912/12 (LV 1515-Halice)
- Před finálním rozhodnutím bude jasné depozitové plocha včetně odkupu.

- ☐ S prodejem části mého pozemku pro tuto stavbu nesouhlasím či realizaci této stavby nestrpím, a to z těchto důvodů:

Pro usnadnění další komunikace uvádím další kontakty na mou osobu:

Aktuální adresa: **ŽLUTÁ 2159/3, 621 00 BRNO**

Telefon: **602 607 088**

E-mail: **jaroslav.hlusi@gmail.com**

V **BRNĚ** dne **6.5.2013**


Podpis vlastníka

Tento dokument slouží investorovi akce – Povodí Moravy, s.p. ke zjištění realizovatelnosti akce a je prvním krokem v komunikaci s vlastníkem pozemku. Tento dokument není smlouvou o smlouvě budoucí a předběžný souhlas zde uvedený není právně vymahatelný.

PŘEDBĚŽNÉ VYJÁDŘENÍ VLASTNÍKA POZEMKU

HYDROPROJEKT CZ a.s. OZ BRNO

22-05-2013

Jméno a příjmení: Holubcová Věra Mgr.

Bydliště: 1.máje 1037, 757 01 Valašské Meziříčí

došlo dne:

Prohlašuji, že jsem vlastníkem (spoluvlastníkem) pozemku:

p.č. dle KN	Zapsaný na LV	Druh pozemku	Vlastnický podíl	Způsob dotčení viz situace	k.ú.
287/54	210	Orná půda	1/2	SO 02.8	Vsisko

Byl/a jsem seznámen/a se záměrem akce „Morava – ř.km 226,400 – 231,800 přírodě blízká protipovodňová opatření“, jejímž investorem je Povodí Moravy s.p.

Byl/a jsem seznámen/a s tím, že plánovaný záměr se dotkne výše uvedeného pozemku v mém vlastnictví (spoluvlastnictví), respektive jeho části.

Byl/a jsem seznámen/a s tím, že mám možnost prodat do vlastnictví Povodí Moravy s.p. dotčenou část mého pozemků za cenu stanovenou znaleckým posudkem v souladu s platnou vyhláškou o oceňování majetku. Dle výměru MF č. 01/2010 je stanovena minimální cena pro pozemky přímo dotčené stavbou přírodě blízkého protipovodňového opatření 60 Kč/m² a pro pozemky ve funkčním celku s touto stavbou 30 Kč/ m².

S realizací výše uvedené akce (prosím označte Vámi zvolenou variantu)

- ☒ **Předběžně souhlasím s tím, že v případě realizace stavby nebo její etapy odprodám dotčenou část mého pozemku potřebnou pro tuto stavbu nebo umožním její realizaci.**
- ☐ **Předběžně souhlasím s tím, že v případě realizace stavby nebo její etapy odprodám dotčenou část mého pozemku potřebnou pro tuto stavbu nebo umožním její realizaci, avšak za těchto podmínek:**
- ☐ **S prodejem části mého pozemku pro tuto stavbu nesouhlasím či realizaci této stavby nestrpím, a to z těchto důvodů:**

Pro usnadnění další komunikace uvádím další kontakty na mou osobu:

Aktuální adresa: Mgr. Věra Holubcová / 1.máje 1037 Valašské Meziříčí

Telefon: 606 965 782

E-mail:

VHolubcova@seznam.cz

V Val. dne 21.5.2013 Meziříčí

Mgr. Věra Holubcová
Podpis vlastníka

Tento dokument slouží investorovi akce – Povodí Moravy, s.p. ke zjištění realizovatelnosti akce a je prvním krokem v komunikaci s vlastníkem pozemku. Tento dokument není smlouvou o smlouvě budoucí a předběžný souhlas zde uvedený není právně vymahatelný.

PŘEDBĚŽNÉ VYJÁDRĚNÍ VLASTNÍKA POZEMKU

Jméno a příjmení:

Ján Miroslav

Bydliště:

Komárov 332, 783 72 Velký Týnec

došlo dne:

24-05-2013

Prohlašuji, že jsem vlastníkem (spoluvlastníkem) pozemku:

p.č. dle KN	Zapsaný na LV	Druh pozemku	Vlastnický podíl	Způsob dotčení viz situace	k.ú.
269/14	195	Orná půda	1/2	SO 02.8	Vsisko

Byl/a jsem seznámen/a se záměrem akce „Morava – ř.km 226,400 – 231,800 přírodě blízká protipovodňová opatření“, jejímž investorem je Povodí Moravy s.p.

Byl/a jsem seznámen/a s tím, že plánovaný záměr se dotkne výše uvedeného pozemku v mém vlastnictví (spoluvlastnictví), respektive jeho části.

Byl/a jsem seznámen/a s tím, že mám možnost prodat do vlastnictví Povodí Moravy s.p. dotčenou část mého pozemků za cenu stanovenou znaleckým posudkem v souladu s platnou vyhláškou o oceňování majetku. Dle výměru MF č. 01/2010 je stanovena minimální cena pro pozemky přímo dotčené stavbou přírodě blízkého protipovodňového opatření 60 Kč/m² a pro pozemky ve funkčním celku s touto stavbou 30 Kč/ m².

S realizací výše uvedené akce (prosím označte Vámi zvolenou variantu)

- ☒ Předběžně souhlasím s tím, že v případě realizace stavby nebo její etapy odprodám dotčenou část mého pozemku potřebnou pro tuto stavbu nebo umožním její realizaci.
- ☐ Předběžně souhlasím s tím, že v případě realizace stavby nebo její etapy odprodám dotčenou část mého pozemku potřebnou pro tuto stavbu nebo umožním její realizaci, avšak za těchto podmínek:
- ☐ S prodejem části mého pozemku pro tuto stavbu nesouhlasím či realizaci této stavby nestrpím, a to z těchto důvodů:

Pro usnadnění další komunikace uvádím další kontakty na mou osobu:

Aktuální adresa:

Telefon:

E-mail:

V K. Týnci dne 22.5.13

Podpis vlastníka

Tento dokument slouží investorovi akce – Povodí Moravy, s.p. ke zjištění realizovatelnosti akce a je prvním krokem v komunikaci s vlastníkem pozemku. Tento dokument není smlouvou o smlouvě budoucí a předběžný souhlas zde uvedený není právně vymahatelný.


PŘEDBĚŽNÉ VYJÁDRĚNÍ VLASTNÍKA POZEMKU

Jméno a příjmení:

Ječmínek Vlastimil

Bydliště:

Zahradní 408, 783 73 Grygov



Prohlašuji, že jsem vlastníkem (spoluvlastníkem) pozemku:

p.č. dle KN	Zapsaný na LV	Druh pozemku	Vlastnický podíl	Způsob dotčení viz situace	k.ú.
287/49 1713	224 585	Orná půda Orná půda	1/2	SO 02.8	Vsisko Grygov

Byl/a jsem seznámen/a se záměrem akce „Morava – ř.km 226,400 – 231,800 přírodě blízká protipovodňová opatření“, jejímž investorem je Povodí Moravy s.p.

Byl/a jsem seznámen/a s tím, že plánovaný záměr se dotkne výše uvedeného pozemku v mém vlastnictví (spoluvlastnictví), respektive jeho části.

Byl/a jsem seznámen/a s tím, že mám možnost prodat do vlastnictví Povodí Moravy s.p. dotčenou část mého pozemků za cenu stanovenou znaleckým posudkem v souladu s platnou vyhláškou o oceňování majetku. Dle výměru MF č. 01/2010 je stanovena minimální cena pro pozemky přímo dotčené stavbou přírodě blízkého protipovodňového opatření 60 Kč/m² a pro pozemky ve funkčním celku s touto stavbou 30 Kč/m².

S realizací výše uvedené akce (prosím označte Vámi zvolenou variantu)

- ☒ Předběžně souhlasím s tím, že v případě realizace stavby nebo její etapy odprodám dotčenou část mého pozemku potřebnou pro tuto stavbu nebo umožním její realizaci.
- ☐ Předběžně souhlasím s tím, že v případě realizace stavby nebo její etapy odprodám dotčenou část mého pozemku potřebnou pro tuto stavbu nebo umožním její realizaci, avšak za těchto podmínek:
- ☐ S prodejem části mého pozemku pro tuto stavbu nesouhlasím či realizaci této stavby nestrpím, a to z těchto důvodů:

Pro usnadnění další komunikace uvádím další kontakty na mou osobu:

Aktuální adresa:

Telefon:

E-mail:

V Grygově dne 24. 5. 2013

Podpis vlastníka

Tento dokument slouží investorovi akce – Povodí Moravy, s.p. ke zjištění realizovatelnosti akce a je prvním krokem v komunikaci s vlastníkem pozemku. Tento dokument není smlouvou o smlouvě budoucí a předběžný souhlas zde uvedený není právně vymahatelný.

PŘEDBĚŽNÉ VYJÁDŘENÍ VLASTNÍKA POZEMKU

Jméno a příjmení:

Jureček Miroslav

Bydliště:

U Parku 59, 783 73 Grygov

HYDROPROJEKT CZ a.s. CZ 5222

15-05-2013

došlo dne:

Prohlašuji, že jsem vlastníkem (spoluvlastníkem) pozemku:

p.č. dle KN	Zapsaný na LV	Druh pozemku	Vlastnický podíl	Způsob dotčení viz situace	k.ú.
269/2 348	196	Orná půda Orná půda	1/2	SO 02.8	Vsisko

Byl/a jsem seznámen/a se záměrem akce „Morava – ř.km 226,400 – 231,800 přírodě blízká protipovodňová opatření“, jejímž investorem je Povodí Moravy s.p.

Byl/a jsem seznámen/a s tím, že plánovaný záměr se dotkne výše uvedeného pozemku v mém vlastnictví (spoluvlastnictví), respektive jeho části.

Byl/a jsem seznámen/a s tím, že mám možnost prodat do vlastnictví Povodí Moravy s.p. dotčenou část mého pozemků za cenu stanovenou znaleckým posudkem v souladu s platnou vyhláškou o oceňování majetku. Dle výměru MF č. 01/2010 je stanovena minimální cena pro pozemky přímo dotčené stavbou přírodě blízkého protipovodňového opatření 60 Kč/m² a pro pozemky ve funkčním celku s touto stavbou 30 Kč/ m².

S realizací výše uvedené akce (prosím označte Vámi zvolenou variantu)

- ☒ Předběžně souhlasím s tím, že v případě realizace stavby nebo její etapy odprodám dotčenou část mého pozemku potřebnou pro tuto stavbu nebo umožním její realizaci.
- ☐ Předběžně souhlasím s tím, že v případě realizace stavby nebo její etapy odprodám dotčenou část mého pozemku potřebnou pro tuto stavbu nebo umožním její realizaci, avšak za těchto podmínek:
- ☐ S prodejem části mého pozemku pro tuto stavbu nesouhlasím či realizaci této stavby nestrpím, a to z těchto důvodů:

Pro usnadnění další komunikace uvádím další kontakty na mou osobu:

Aktuální adresa:

Telefon:

E-mail:

V Grygově... dne 13.5.2013


Podpis vlastníka

Tento dokument slouží investorovi akce – Povodí Moravy, s.p. ke zjištění realizovatelnosti akce a je prvním krokem v komunikaci s vlastníkem pozemku. Tento dokument není smlouvou o smlouvě budoucí a předběžný souhlas zde uvedený není právně vymahatelný.

PŘEDBĚŽNÉ VYJÁDRĚNÍ VLASTNÍKA POZEMKU

Jméno a příjmení: **Jurečková Jarmila**
 Bydliště: **U Parku 59, 783 73 Grygov**

HYDROPROJEKT CZ a.s. OZ BRNO

15-05-2013

došlo dne:

Prohlašuji, že jsem vlastníkem (spoluvlastníkem) pozemku:

p.č. dle KN	Zapsaný na LV	Druh pozemku	Vlastnický podíl	Způsob dotčení viz situace	k.ú.
269/2 348	196	Orná půda Orná půda	1/2	SO 02.8	Vsisko

Byl/a jsem seznámen/a se záměrem akce „Morava – ř.km 226,400 – 231,800 přírodě blízká protipovodňová opatření“, jejímž investorem je Povodí Moravy s.p.

Byl/a jsem seznámen/a s tím, že plánovaný záměr se dotkne výše uvedeného pozemku v mém vlastnictví (spoluvlastnictví), respektive jeho části.

Byl/a jsem seznámen/a s tím, že mám možnost prodat do vlastnictví Povodí Moravy s.p. dotčenou část mého pozemků za cenu stanovenou znaleckým posudkem v souladu s platnou vyhláškou o oceňování majetku. Dle výměru MF č. 01/2010 je stanovena minimální cena pro pozemky přímo dotčené stavbou přírodě blízkého protipovodňového opatření 60 Kč/m² a pro pozemky ve funkčním celku s touto stavbou 30 Kč/ m².

S realizací výše uvedené akce (prosím označte Vámi zvolenou variantu)

- ☒ Předběžně souhlasím s tím, že v případě realizace stavby nebo její etapy odprodám dotčenou část mého pozemku potřebnou pro tuto stavbu nebo umožním její realizaci.
- ☐ Předběžně souhlasím s tím, že v případě realizace stavby nebo její etapy odprodám dotčenou část mého pozemku potřebnou pro tuto stavbu nebo umožním její realizaci, avšak za těchto podmínek:
- ☐ S prodejem části mého pozemku pro tuto stavbu nesouhlasím či realizaci této stavby nestrpím, a to z těchto důvodů:

Pro usnadnění další komunikace uvádím další kontakty na mou osobu:

Aktuální adresa:

Telefon:

E-mail:

V *Grygov* dne *13. 5. 2013*

Jurečková Jarmila
 Podpis vlastníka

Tento dokument slouží investorovi akce – Povodí Moravy, s.p. ke zjištění realizovatelnosti akce a je prvním krokem v komunikaci s vlastníkem pozemku. Tento dokument není smlouvou o smlouvě budoucí a předběžný souhlas zde uvedený není právně vymahatelný.

PŘEDBĚŽNÉ VYJÁDRĚNÍ VLASTNÍKA POZEMKU

Jméno a příjmení:

Juříčka Aleš

Bydliště:

Masarykova náves 117, 783 73 Grygov

Prohlašuji, že jsem vlastníkem (spoluvlastníkem) pozemku:

p.č. dle KN	Zapsaný na LV	Druh pozemku	Vlastnický podíl	Způsob dotčení viz situace	k.ú.
344	372	Orná půda	Vlast.	SO 02.8	Vsisko

Byl/a jsem seznámen/a se záměrem akce „Morava – ř.km 226,400 – 231,800 přírodě blízká protipovodňová opatření“, jejímž investorem je Povodí Moravy s.p.

Byl/a jsem seznámen/a s tím, že plánovaný záměr se dotkne výše uvedeného pozemku v mém vlastnictví (spoluvlastnictví), respektive jeho části.

Byl/a jsem seznámen/a s tím, že mám možnost prodat do vlastnictví Povodí Moravy s.p. dotčenou část mého pozemků za cenu stanovenou znaleckým posudkem v souladu s platnou vyhláškou o oceňování majetku. Dle výměru MF č. 01/2010 je stanovena minimální cena pro pozemky přímo dotčené stavbou přírodě blízkého protipovodňového opatření 60 Kč/m² a pro pozemky ve funkčním celku s touto stavbou 30 Kč/m².

S realizací výše uvedené akce (prosím označte Vámi zvolenou variantu)

- ☐ Předběžně souhlasím s tím, že v případě realizace stavby nebo její etapy odprodám dotčenou část mého pozemku potřebnou pro tuto stavbu nebo umožním její realizaci.
- ☒ Předběžně souhlasím s tím, že v případě realizace stavby nebo její etapy odprodám dotčenou část mého pozemku potřebnou pro tuto stavbu nebo umožním její realizaci, avšak za těchto podmínek:

PROVÁNÍM POZEMKU PRÁVU SPORNÉMU
S VÝPOVĚDNÍ LHŮTOU 7 LET.

- ☐ S prodejem části mého pozemku pro tuto stavbu nesouhlasím či realizaci této stavby nestrpím, a to z těchto důvodů:

Pro usnadnění další komunikace uvádím další kontakty na mou osobu:

Aktuální adresa:

Telefon:

E-mail:

V GRÝKOVĚ 24.6.2013
..... dne

Podpis vlastníka

Tento dokument slouží investorovi akce – Povodí Moravy, s.p. ke zjištění realizovatelnosti akce a je prvním krokem v komunikaci s vlastníkem pozemku. Tento dokument není smlouvou o smlouvě budoucí a předběžný souhlas zde uvedený není právně vymahatelný.

PŘEDBĚŽNÉ VYJÁDRĚNÍ VLASTNÍKA POZEMKU

Jméno a příjmení:

Knýřová Dobruška

Bydliště:

Chaloupky 152, 783 72 Velký Týnec

Prohlašuji, že jsem vlastníkem (spoluvlastníkem) pozemku:

p.č. dle KN	Zapsaný na LV	Druh pozemku	Vlastnický podíl	Způsob dotčení viz situace	k.ú.
287/73 287/71	10	Orná půda Orná půda	1/7	SO 02.8	Vsisko

Byl/a jsem seznámen/a se záměrem akce „Morava – ř.km 226,400 – 231,800 přírodě blízká protipovodňová opatření“, jejímž investorem je Povodí Moravy s.p.

Byl/a jsem seznámen/a s tím, že plánovaný záměr se dotkne výše uvedeného pozemku v mém vlastnictví (spoluvlastnictví), respektive jeho části.

Byl/a jsem seznámen/a s tím, že mám možnost prodat do vlastnictví Povodí Moravy s.p. dotčenou část mého pozemků za cenu stanovenou znaleckým posudkem v souladu s platnou vyhláškou o oceňování majetku. Dle výměru MF č. 01/2010 je stanovena minimální cena pro pozemky přímo dotčené stavbou přírodě blízkého protipovodňového opatření 60 Kč/m² a pro pozemky ve funkčním celku s touto stavbou 30 Kč/m².

S realizací výše uvedené akce (prosím označte Vámi zvolenou variantu)

- ☐ Předběžně souhlasím s tím, že v případě realizace stavby nebo její etapy odprodám dotčenou část mého pozemku potřebnou pro tuto stavbu nebo umožním její realizaci.
- ☒ Předběžně souhlasím s tím, že v případě realizace stavby nebo její etapy odprodám dotčenou část mého pozemku potřebnou pro tuto stavbu nebo umožním její realizaci, avšak za těchto podmínek:

CENA ZA POZEMEK JE NÍZKÁ - NESOUHLASÍM S NI
JSEM SÍMEM D. ENĚOVÉ, KTEROU ZASTUJÍ A UPOSOBUJÍ,
ZE JE VLASTNÍKEM Z 1/4. OSTATNÍ OBESLANÍ VLASTNÍCI
JSOU TO SMETI A KENČLO E JENČOVETU PŘÍZENÍ.

- ☐ S prodejem části mého pozemku pro tuto stavbu nesouhlasím či realizaci této stavby nestrpím, a to z těchto důvodů:

Pro usnadnění další komunikace uvádím další kontakty na mou osobu:

Aktuální adresa: **MIROSLAV ŽDRÁHAL**

Telefon: **728 850 866**

E-mail: **miroslav.zdrahal@seznam.cz**

V **BRNO** dne **14.5.2013**

Podpis vlastníka
.....

Tento dokument slouží investorovi akce – Povodí Moravy, s.p. ke zjištění realizovatelnosti akce a je prvním krokem v komunikaci s vlastníkem pozemku. Tento dokument není smlouvou o smlouvě budoucí a předběžný souhlas zde uvedený není právně vymahatelný.

PŘEDBĚŽNÉ VYJÁDRĚNÍ VLASTNÍKA POZEMKU

Jméno a příjmení:

Kočířík Vojtěch

Bydliště:

Velká Štáhle č.p. 103 , 793 51 Velká Štáhle

15-05-2013

došlo dne:

Prohlašuji, že jsem vlastníkem (spoluvlastníkem) pozemku:

p.č. dle KN	Zapsaný na LV	Druh pozemku	Vlastnický podíl	Způsob dotčení viz situace	k.ú.
287/54	210	Orná půda	1/2	SO 02.8	Vsisko

Byl/a jsem seznámen/a se záměrem akce „Morava – ř.km 226,400 – 231,800 přírodě blízká protipovodňová opatření“, jejímž investorem je Povodí Moravy s.p.

Byl/a jsem seznámen/a s tím, že plánovaný záměr se dotkne výše uvedeného pozemku v mém vlastnictví (spoluvlastnictví), respektive jeho části.

Byl/a jsem seznámen/a s tím, že mám možnost prodat do vlastnictví Povodí Moravy s.p. dotčenou část mého pozemků za cenu stanovenou znaleckým posudkem v souladu s platnou vyhláškou o oceňování majetku. Dle výměru MF č. 01/2010 je stanovena minimální cena pro pozemky přímo dotčené stavbou přírodě blízkého protipovodňového opatření 60 Kč/m² a pro pozemky ve funkčním celku s touto stavbou 30 Kč/ m².

S realizací výše uvedené akce (prosím označte Vámi zvolenou variantu)

- ☒ Předběžně souhlasím s tím, že v případě realizace stavby nebo její etapy odprodám dotčenou část mého pozemku potřebnou pro tuto stavbu nebo umožním její realizaci.
- ☐ Předběžně souhlasím s tím, že v případě realizace stavby nebo její etapy odprodám dotčenou část mého pozemku potřebnou pro tuto stavbu nebo umožním její realizaci, avšak za těchto podmínek:
- ☐ S prodejem části mého pozemku pro tuto stavbu nesouhlasím či realizaci této stavby nestrpím, a to z těchto důvodů:

Pro usnadnění další komunikace uvádím další kontakty na mou osobu:

Aktuální adresa:

Telefon:

E-mail:

V VELKÉ ŠTÁHLÉ dne 14.5.2013

Podpis vlastníka

Tento dokument slouží investorovi akce – Povodí Moravy, s.p. ke zjištění realizovatelnosti akce a je prvním krokem v komunikaci s vlastníkem pozemku. Tento dokument není smlouvou o smlouvě budoucí a předběžný souhlas zde uvedený není právně vymahatelný.

Nováková, Veronika

Od: Věra Kolečkářová <vr.koleckarova@seznam.cz>
Odesláno: 24. června 2013 15:07
Komu: Nováková, Veronika
Předmět: předběžné vyjádření

Paní Nováková,

nesouhlasím s jakoukoli realizací nebo stavbou na mých pozemcích ve věci: Morava - ř.km. 226,400 - 231,800 přírodně blízká protipovodňová opatření.

Věra Kolečkářová

PŘEDBĚŽNÉ VYJÁDRĚNÍ VLASTNÍKA POZEMKU


Jméno a příjmení:

Kratochvíl Zdeněk a Kratochvílová Miluše

Bydliště:

Přichystalova 54/47, 779 00 Olomouc

Prohlašuji, že jsem vlastníkem (spoluvlastníkem) pozemku:



p.č. dle KN	Zapsaný na LV	Druh pozemku	Vlastnický podíl	Způsob dotčení viz situace	k.ú.
1172	708	Zast.pl. a nádv.	SJM	SO 02.8	Grygov

Byl/a jsem seznámen/a se záměrem akce „Morava – ř.km 226,400 – 231,800 přírodě blízká protipovodňová opatření“, jejímž investorem je Povodí Moravy s.p.

Byl/a jsem seznámen/a s tím, že plánovaný záměr se dotkne výše uvedeného pozemku v mém vlastnictví (spoluvlastnictví), respektive jeho části.

Byl/a jsem seznámen/a s tím, že mám možnost prodat do vlastnictví Povodí Moravy s.p. dotčenou část mého pozemků za cenu stanovenou znaleckým posudkem v souladu s platnou vyhláškou o oceňování majetku. Dle výměru MF č. 01/2010 je stanovena minimální cena pro pozemky přímo dotčené stavbou přírodě blízkého protipovodňového opatření 60 Kč/m² a pro pozemky ve funkčním celku s touto stavbou 30 Kč/m².

S realizací výše uvedené akce (prosím označte Vámi zvolenou variantu)

- ☐ Předběžně souhlasím s tím, že v případě realizace stavby nebo její etapy odprodám dotčenou část mého pozemku potřebnou pro tuto stavbu nebo umožním její realizaci.
- ☐ Předběžně souhlasím s tím, že v případě realizace stavby nebo její etapy odprodám dotčenou část mého pozemku potřebnou pro tuto stavbu nebo umožním její realizaci, avšak za těchto podmínek:

☒ S prodejem části mého pozemku pro tuto stavbu nesouhlasím či realizaci této stavby nestrpím, a to z těchto důvodů: *Realizaci opatření zasáhne velkou část mého pozemku a značně by omezila přístup k nemovitosti.*

Pro usnadnění další komunikace uvádím další kontakty na mou osobu:

Aktuální adresa:

Telefon:

E-mail:

V *Olomouci* dne *24.5.2013*

Podpis vlastníka

Tento dokument slouží investorovi akce – Povodí Moravy, s.p. ke zjištění realizovatelnosti akce a je prvním krokem v komunikaci s vlastníkem pozemku. Tento dokument není smlouvou o smlouvě budoucí a předběžný souhlas zde uvedený není právně vymahatelný.

Sweco Hydroprojekt a.s.

odštěpný závod Brno
Minská 18, 616 00 Brno

**ZPĚT**

Zásilka byla vrácena z důvodu
označeného křížkem

- ☐ nepříjato
☐ nevyzvednuto
☐ odstěhoval se
☒ na uvedené adrese neznámý
☐ adresa nedostatečná
☐ jiný důvod

Jiný důvod bylo možno ověřit

ANO ☐ NE ☐

Paní
Libigrová Růžena
Velký Týnec č.p. 152
783 72 Velký Týnec

PŘEDBĚŽNÉ VYJÁDRĚNÍ VLASTNÍKA POZEMKU

Jméno a příjmení: **Menšíková Zdeňka Mgr.**Bydliště: **Mokrá 314, 664 04 Mokrá-Horákov**

HYDROPROJEKT

13-05-2013

Prohlašuji, že jsem vlastníkem (spoluvlastníkem) pozemku:

došlo dne:

p.č. dle KN	Zapsaný na LV	Druh pozemku	Vlastnický podíl	Způsob dotčení viz situace	k.ú.
1718	650	Orná půda	Vlast.	SO 02.8	Grygov

Byl/a jsem seznámen/a se záměrem akce „Morava – ř.km 226,400 – 231,800 přírodě blízká protipovodňová opatření“, jejímž investorem je Povodí Moravy s.p.

Byl/a jsem seznámen/a s tím, že plánovaný záměr se dotkne výše uvedeného pozemku v mém vlastnictví (spoluvlastnictví), respektive jeho části.

Byl/a jsem seznámen/a s tím, že mám možnost prodat do vlastnictví Povodí Moravy s.p. dotčenou část mého pozemků za cenu stanovenou znaleckým posudkem v souladu s platnou vyhláškou o oceňování majetku. Dle výměru MF č. 01/2010 je stanovena minimální cena pro pozemky přímo dotčené stavbou přírodě blízkého protipovodňového opatření 60 Kč/m² a pro pozemky ve funkčním celku s touto stavbou 30 Kč/m².

S realizací výše uvedené akce (prosím označte Vámi zvolenou variantu)

- ☒ **Předběžně souhlasím s tím, že v případě realizace stavby nebo její etapy odprodám dotčenou část mého pozemku potřebnou pro tuto stavbu nebo umožním její realizaci.**
- ☐ **Předběžně souhlasím s tím, že v případě realizace stavby nebo její etapy odprodám dotčenou část mého pozemku potřebnou pro tuto stavbu nebo umožním její realizaci, avšak za těchto podmínek:**
- ☐ **S prodejem části mého pozemku pro tuto stavbu nesouhlasím či realizaci této stavby nestrpím, a to z těchto důvodů:**

Pro usnadnění další komunikace uvádím další kontakty na mou osobu:

Aktuální adresa: *Mokrá 314, 66404 Mokrá-Horákov*
 Telefon: *515 534 042* a *731 956 744*
 E-mail: *Tapacek@sczham.cz*

V *Mokré* dne *7.5.2013*

Mgr. Menšíková Zdeňka
 Podpis vlastníka

Tento dokument slouží investorovi akce – Povodí Moravy, s.p. ke zjištění realizovatelnosti akce a je prvním krokem v komunikaci s vlastníkem pozemku. Tento dokument není smlouvou o smlouvě budoucí a předběžný souhlas zde uvedený není právně vymahatelný.

PŘEDBĚŽNÉ VYJÁDŘENÍ VLASTNÍKA POZEMKU

Jméno a příjmení: **Novotný Oldřich Ing. a Novotná Miroslava Mgr.**

Bydliště: **Valentova 102, 783 73 Grygov**

Prohlašuji, že jsem vlastníkem (spoluvlastníkem) pozemku:

p.č. dle KN	Zapsaný na LV	Druh pozemku	Vlastnický podíl	Způsob dotčení viz situace	k.ú.
1740	381	Trv.trav.porost	SJM	SO 02.8	Grygov

Byl/a jsem seznámen/a se záměrem akce „Morava – ř.km 226,400 – 231,800 přírodě blízká protipovodňová opatření“, jejímž investorem je Povodí Moravy s.p.

Byl/a jsem seznámen/a s tím, že plánovaný záměr se dotkne výše uvedeného pozemku v mém vlastnictví (spoluvlastnictví), respektive jeho části.

Byl/a jsem seznámen/a s tím, že mám možnost prodat do vlastnictví Povodí Moravy s.p. dotčenou část mého pozemků za cenu stanovenou znaleckým posudkem v souladu s platnou vyhláškou o oceňování majetku. Dle výměru MF č. 01/2010 je stanovena minimální cena pro pozemky přímo dotčené stavbou přírodě blízkého protipovodňového opatření 60 Kč/m² a pro pozemky ve funkčním celku s touto stavbou 30 Kč/ m².

S realizací výše uvedené akce (prosím označte Vámi zvolenou variantu)

- ☐ Předběžně souhlasím s tím, že v případě realizace stavby nebo její etapy odprodám dotčenou část mého pozemku potřebnou pro tuto stavbu nebo umožním její realizaci.
- ☐ Předběžně souhlasím s tím, že v případě realizace stavby nebo její etapy odprodám dotčenou část mého pozemku potřebnou pro tuto stavbu nebo umožním její realizaci, avšak za těchto podmínek:

☒ S prodejem části mého pozemku pro tuto stavbu nesouhlasím ~~či realizaci této stavby nestrpím, a to z těchto důvodů:~~ **AVŠAK SOUHLASÍM S REVITALIZACÍ TÝMEČKY POUZE VÝSADBOU DŘEVIN.**

Pro usnadnění další komunikace uvádím další kontakty na mou osobu: **NOVOTNÝ OLDŘICH**

Aktuální adresa:

GRYGOV 102

Telefon:

723 947 972


E-mail:

novotna-miroslava@seznam.cz

V **GRYGOV** dne **12.5.2013**

Podpis vlastníka

Tento dokument slouží investorovi akce – Povodí Moravy, s.p. ke zjištění realizovatelnosti akce a je prvním krokem v komunikaci s vlastníkem pozemku. Tento dokument není smlouvou o smlouvě budoucí a předběžný souhlas zde uvedený není právně vymahatelný.



PŘEDBĚŽNÉ VYJÁDŘENÍ VLASTNÍKA POZEMKU

INVESTIČNÍ PROJEKT CZ a.s. OZ BRNO

31-05-2013

došlo dne:

Jméno a příjmení: **Pospíšil Jindřich**

Bydliště: **Příčná 460, 783 72 Velký Týnec**

Prohlašuji, že jsem vlastníkem (spoluvlastníkem) pozemku:

p.č. dle KN	Zapsaný na LV	Druh pozemku	Vlastnický podíl	Způsob dotčení viz situace	k.ú.
269/17	346	Orná půda	1/2	SO 02.8	Vsisko

Byl/a jsem seznámen/a se záměrem akce „Morava – ř.km 226,400 – 231,800 přírodě blízká protipovodňová opatření“, jejímž investorem je Povodí Moravy s.p.

Byl/a jsem seznámen/a s tím, že plánovaný záměr se dotkne výše uvedeného pozemku v mém vlastnictví (spoluvlastnictví), respektive jeho části.

Byl/a jsem seznámen/a s tím, že mám možnost prodat do vlastnictví Povodí Moravy s.p. dotčenou část mého pozemků za cenu stanovenou znaleckým posudkem v souladu s platnou vyhláškou o oceňování majetku. Dle výměru MF č. 01/2010 je stanovena minimální cena pro pozemky přímo dotčené stavbou přírodě blízkého protipovodňového opatření 60 Kč/m² a pro pozemky ve funkčním celku s touto stavbou 30 Kč/ m².

S realizací výše uvedené akce (prosím označte Vámi zvolenou variantu)

- ☐ Předběžně souhlasím s tím, že v případě realizace stavby nebo její etapy odprodám dotčenou část mého pozemku potřebnou pro tuto stavbu nebo umožním její realizaci.
- ☒ Předběžně souhlasím s tím, že v případě realizace stavby nebo její etapy odprodám dotčenou část mého pozemku potřebnou pro tuto stavbu nebo umožním její realizaci, avšak za těchto podmínek:

ZA MINIMÁLNÍ CENU 150,- /m²

- ☐ S prodejem části mého pozemku pro tuto stavbu nesouhlasím či realizaci této stavby nestrpím, a to z těchto důvodů:


Pro usnadnění další komunikace uvádím další kontakty na mou osobu:

Aktuální adresa: **Příčná 460 Velký Týnec 783 72**

Telefon: **736 58 814**

E-mail: **pospisi.jin@sovam.cz**

V **Velkém Týnci** dne **29.5.2013**



Podpis vlastníka

Tento dokument slouží investorovi akce – Povodí Moravy, s.p. ke zjištění realizovatelnosti akce a je prvním krokem v komunikaci s vlastníkem pozemku. Tento dokument není smlouvou o smlouvě budoucí a předběžný souhlas zde uvedený není právně vymahatelný.

PŘEDBĚŽNÉ VYJÁDŘENÍ VLASTNÍKA POZEMKU

PROJEKT CZ a.s. OZ BRNO

22-05-2013

došlo dne:

Jméno a příjmení: **Rusič Josef a Rusičová Margita**
 Bydliště: **U Mlýna 292, 783 73 Grygov**

Prohlašuji, že jsem vlastníkem (spoluvlastníkem) pozemku:

p.č. dle KN	Zapsaný na LV	Druh pozemku	Vlastnický podíl	Způsob dotčení viz situace	k.ú.
1153/41 1153/43	636	Orná půda	SJM	SO 02.8	Grygov

Byl/a jsem seznámen/a se záměrem akce „Morava – ř.km 226,400 – 231,800 přírodě blízká protipovodňová opatření“, jejímž investorem je Povodí Moravy s.p.

Byl/a jsem seznámen/a s tím, že plánovaný záměr se dotkne výše uvedeného pozemku v mém vlastnictví (spoluvlastnictví), respektive jeho části.

Byl/a jsem seznámen/a s tím, že mám možnost prodat do vlastnictví Povodí Moravy s.p. dotčenou část mého pozemků za cenu stanovenou znaleckým posudkem v souladu s platnou vyhláškou o oceňování majetku. Dle výměru MF č. 01/2010 je stanovena minimální cena pro pozemky přímo dotčené stavbou přírodě blízkého protipovodňového opatření 60 Kč/m² a pro pozemky ve funkčním celku s touto stavbou 30 Kč/ m².

S realizací výše uvedené akce (prosím označte Vámi zvolenou variantu)

- ☐ Předběžně souhlasím s tím, že v případě realizace stavby nebo její etapy odprodám dotčenou část mého pozemku potřebnou pro tuto stavbu nebo umožním její realizaci.
- ☐ Předběžně souhlasím s tím, že v případě realizace stavby nebo její etapy odprodám dotčenou část mého pozemku potřebnou pro tuto stavbu nebo umožním její realizaci, avšak za těchto podmínek:

☒ S prodejem části mého pozemku pro tuto stavbu nesouhlasím či realizaci této stavby nestrpím, a to z těchto důvodů:

5-15-20 let akce ovržení skromý + plot.
V případě Vámi vypracované komu namůžeme nahradit a dle, vznikne omezení užívání vlastního majetku.
 Pro usnadnění další komunikace uvádím další kontakty na mou osobu:
 Aktuální adresa:
 Telefon: *446 164 498*
 E-mail:

V *Grygov* dne *14.5.2013*

Rusič Josef
 Podpis vlastníka

Tento dokument slouží investorovi akce – Povodí Moravy, s.p. ke zjištění realizovatelnosti akce a je prvním krokem v komunikaci s vlastníkem pozemku. Tento dokument není smlouvou o smlouvě budoucí a předběžný souhlas zde uvedený není právně vymahatelný.

akce 2

Jaon činnosti mne a potoba mšedim.
Kure naopak vyrazil jsem vše na břihu potoba, bůny
a plota na sém poremku a mšedě vše na břihu potoba.
Vielke se píděm, Chete mne kábrak 1400 m kábrady!

Děkuji za pochopení.

Bydline a mšedě toka píděm, před plánovanou vyadlou mny.

J. podkasan

Gyggor dne 14.5.1913

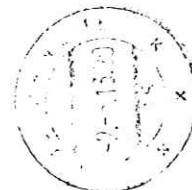
Brice

SWACO
HYDROPROJEKT

HYDROPROJEKT CZ a.s.
Odstěpný závod
Muská 18
616 00 Brno

1952 - 2012

60 let

**ZPĚT**

Zásilka byla vrácena z důvodu
označeného křížkem

- ☐ nepřijato
- ☐ nevyzvednuto 4/5/11
- ☐ odstěhoval se
- ☒ na uvedené adrese neznámý
- ☐ adresa nedostatečná
- ☐ jiný důvod

Jiný důvod bylo možno ověřit

ANO ☐ NE ☐

Paní
Rybaříková Ludmila
Velký Týnec č.p. 152
783 72 Velký Týnec



Nováková, Veronika *mesa 9.8.13*

Komu: Sychra, Libor
Předmět: RE: Akce Morava

From: Ryšková Marcela (2110) [<mailto:MaRyskova@CSAS.CZ>]
Sent: Monday, July 15, 2013 9:05 AM
To: Sychra, Libor
Subject: RE: Akce Morava

Dobrý den, pane Sychra,

dotazník již nemám, proto Vás žádám o předání mé mailové odpovědi Povodí Moravy.

děkuji Vám Ryšková Marcela

From: Sychra, Libor [<mailto:Libor.Sychra@sweco.cz>]
Sent: Friday, June 14, 2013 8:25 AM
To: Ryšková Marcela (2110)
Subject: RE: Akce Morava

Dobrý den.

Samozřejmě o problému zanášení koryta víme a jeho pročištění by určitě pomohlo. S touto připomínkou se setkáváme při projednávání poměrně často. A tyto informace dále předáváme na Povodí Moravy.

Ovšem pokud by přišla obdobná povodeň jako v roce 1997, tak je k zajištění ochrany zástavby potřeba opravdu náročnější opatření. A v minulých dnech jsme mohli vidět, že opakování takové povodně v krátkém časovém horizontu není nereálné (povodí Labe, Vltavy a Ohře, kde se nedávna povodeň blížila té z roku 2002).

Samozřejmě bereme v potaz každý názor, jenom Vás poprosím o jeho zaslání formou našeho dotazníku, abychom mohli Povodí Moravy předat co nejlepší informace o názorech dotčených vlastníků.

Děkuji.

S pozdravem
Sychra

From: Ryšková Marcela (2110) [<mailto:MaRyskova@CSAS.CZ>]
Sent: Thursday, June 13, 2013 4:52 PM
To: Sychra, Libor
Cc: Nováková, Veronika
Subject: RE: Akce Morava

Dobrý den,
v současné chvíli se domnívám, že jsou i jiné možnosti, jako prohloubení řeky Moravy a ne výhradně ničení orné půdy.
jsem připravena o celé záležitosti diskutovat, s pozdravem Marcela Ryšková

From: Sychra, Libor [<mailto:Libor.Sychra@sweco.cz>]
Sent: Monday, May 06, 2013 8:21 AM
To: Ryšková Marcela (2110)
Cc: Nováková, Veronika
Subject: RE: Akce Morava

Dobrý den.
Posílám doplňující informaci na Váš dotaz.

Jedná se zatím jen o studii a předběžné zjištění postojů dotčených vlastníků, proto ty ne zcela přesné podklady. Ve Vašem konkrétním případě by situace byla přibližně následující:

287/38 – zábor 101m2

287/39 – zábor 591m2 – v těchto dvou případech, by nejspíš část případného odkupu byla za 30,- a větší část za 60,- Kč (přesný poměr v současné době napsat nedovedu)

267/18 – zábor 450m2 – v tomto případě by se jednalo o případný odkup části pozemku za 60,-Kč

Budeme rádi za jakoukoliv Vaši odpověď.

S pozdravem

Ing. Libor Sychra
Projektant
Telefon +420 261 102 261
Mobil +420 602 713 808
libor.sychra@sweco.cz

Sweco Hydroprojekt a.s.
ústředí Praha
Táborská 31
140 16 Praha 4
Telefon +420 261 102 222
Fax +420 261 215 186
www.sweco.cz



Zvažte prosím, zda je s ohledem na životní prostředí nutné tento e-mail vytisknout.

From: Ryšková Marcela (2110) [<mailto:MaRyskova@CSAS.CZ>]
Sent: Sunday, May 05, 2013 7:24 PM
To: Nováková, Veronika; Sychra, Libor; vesely@pmo.cz
Subject: Akce Morava

Dobrý den,

obdržela jsem Váš dopis ke spolupráci k akci Morava viz příloha a měla bych 2 otázky.

O kolik metrů z mých pozemků by se jednalo a jaká by byla v mém případě cena? Z Vašeho dopisu jsem neporozuměla zda jsou moje pozemky ve funkčním celku, nebo blízké.

Děkuji Vám za informace

Byla jsem seznámena s tím, že připravuji zápis se dobře výše uvedeného pozemku v mém vlastnictví (spolu vlastnictví) respektive jeho část.

Byla jsem seznámena s tím, že mám možnost prodat do vlastnictví Pováří Moravy s.p. dotčenou část mého pozemku za cenu stanovenou znaleckým posudkem v souvislosti s plánovanou výstavbou o celkové výměře MF č. 01/2010 je stanovena minimální cena pro pozemky přímo dotčené stavbou přírodně blízkého protipovodňového opatření 50 Kč/m² a pro pozemky ve funkčním okolí s touto stavbou 30 Kč/m².

S realizací výše uvedené akce (projevu označte Vámi zvolenou variantu)

Předběžně souhlasím s tím, že v případě realizace stavby nebo její etapy odprodám dotčenou část mého pozemku potřebnou pro tuto stavbu nebo umožním její realizaci.

Předběžně souhlasím s tím, že v případě realizace stavby nebo její etapy odprodám dotčenou část mého pozemku potřebnou pro tuto stavbu nebo umožním její realizaci, avšak za těchto podmínek:

S prodejem části mého pozemku pro tuto stavbu nesouhlasím či realizaci této stavby nestřím, a to z těchto důvodů:

Pro usnadnění další komunikace uvádím další kontakty na mou osobu:

Aktuální adresa

Telefon

E-mail

V dne

Podpis vlastníka

Tento dokument slouží investorovi akce – Pováří Moravy s.p. ke zjištění realizovatelnosti akce a je prvním krokem v komunikaci s vlastníkem pozemku. Tento dokument není smlouvou o smlouvě budoucí a předběžný souhlas zde uvedený není právně vymahatelný.

Vlastnictví (spolu vlastnictví), respektive jeho část.

Byla jsem seznámena s tím, že mám možnost prodat do vlastnictví Pováří Moravy s.p. dotčenou část mého pozemku za cenu stanovenou znaleckým posudkem v souvislosti s plánovanou výstavbou o celkové výměře MF č. 01/2010 je stanovena minimální cena pro pozemky přímo dotčené stavbou přírodně blízkého protipovodňového opatření 50 Kč/m² a pro pozemky ve funkčním okolí s touto stavbou 30 Kč/m².

S realizací výše uvedené akce (projevu označte Vámi zvolenou variantu)

Předběžně souhlasím s tím, že v případě realizace stavby nebo její etapy odprodám dotčenou část mého pozemku potřebnou pro tuto stavbu nebo umožním její realizaci.

Předběžně souhlasím s tím, že v případě realizace stavby nebo její etapy odprodám dotčenou část mého pozemku potřebnou pro tuto stavbu nebo umožním její realizaci, avšak za těchto podmínek:

S prodejem části mého pozemku pro tuto stavbu nesouhlasím či realizaci této stavby nestřím, a to z těchto důvodů:

Pro usnadnění další komunikace uvádím další kontakty na mou osobu:

Aktuální adresa

Telefon

E-mail


V dne

Tento dokument slouží investorovi akce – Pováří Moravy s.p. ke zjištění realizovatelnosti akce a je prvním krokem v komunikaci s vlastníkem pozemku. Tento dokument není smlouvou o smlouvě budoucí a předběžný souhlas zde uvedený není právně vymahatelný.


S přáním hezkého dne

Marcela Ryšková

Tato zpráva a všechny připojené soubory jsou důvěrné a určeny výlučně adresátovi(-ům). Jestliže nejste oprávněným adresátem, je zakázáno jakékoliv zveřejňování, zprostředkování nebo jiné použití těchto informací. Jestliže jste tento mail dostali neoprávněně, prosím, uvědomte odesílatele a smažte zprávu i přiložené soubory. Odesílatel nezodpovídá za jakékoliv chyby nebo opomenutí způsobené tímto přenosem.

 Jste si jisti, že opravdu potřebujete vytisknout tuto zprávu a/nebo její přílohy? Myslete na přírodu.

This message and any attached files are confidential and intended solely for the addressee(s). Any publication, transmission or other use of the information by a person or entity other than the intended addressee is prohibited. If you receive this in error please contact the sender and delete the message as well as all attached documents. The sender does not accept liability for any errors or omissions as a result of the transmission.

 Are you sure that you really need a print version of this message and/or its attachments? Think about nature.

-. - -

PŘEDBĚŽNÉ VYJÁDŘENÍ VLASTNÍKA POZEMKU

Jméno a příjmení: **Sklenářová Věra**
 Bydliště: **V Podlesí 223, 783 73 Grygov**

24-05-2013
 došlo dne:

Prohlašuji, že jsem vlastníkem (spoluvlastníkem) pozemku:

p.č. dle KN	Zapsaný na LV	Druh pozemku	Vlastnický podíl	Způsob dotčení viz situace	k.ú.
287/63 287/50	49	Orná půda	2/4	SO 02.8	Vsisko

Byl/a jsem seznámen/a se záměrem akce „Morava – ř.km 226,400 – 231,800 přírodě blízká protipovodňová opatření“, jejímž investorem je Povodí Moravy s.p.

Byl/a jsem seznámen/a s tím, že plánovaný záměr se dotkne výše uvedeného pozemku v mém vlastnictví (spoluvlastnictví), respektive jeho části.

Byl/a jsem seznámen/a s tím, že mám možnost prodat do vlastnictví Povodí Moravy s.p. dotčenou část mého pozemků za cenu stanovenou znaleckým posudkem v souladu s platnou vyhláškou o oceňování majetku. Dle výměru MF č. 01/2010 je stanovena minimální cena pro pozemky přímo dotčené stavbou přírodě blízkého protipovodňového opatření 60 Kč/m² a pro pozemky ve funkčním celku s touto stavbou 30 Kč/m².

S realizací výše uvedené akce (prosím označte Vámi zvolenou variantu)

☐ Předběžně souhlasím s tím, že v případě realizace stavby nebo její etapy odprodám dotčenou část mého pozemku potřebnou pro tuto stavbu nebo umožním její realizaci.

☒ Předběžně souhlasím s tím, že v případě realizace stavby nebo její etapy odprodám dotčenou část mého pozemku potřebnou pro tuto stavbu nebo umožním její realizaci, avšak za těchto podmínek:

*PŮDA JE V NÁVHĚ AGRA VELKÝ TÍNEC
 S VÝPOVĚŠ. LHOTOU 10 LET. MUSELO BY SE TO VYŘÍDIT.*

☐ S prodejem části mého pozemku pro tuto stavbu nesouhlasím či realizaci této stavby nestrpím, a to z těchto důvodů:

Pro usnadnění další komunikace uvádím další kontakty na mou osobu:

Aktuální adresa:

Telefon:

E-mail:

vera.sklenarova@seznam.cz

V *Grygově* dne *21.5.2013*

Podpis vlastníka

Tento dokument slouží investorovi akce – Povodí Moravy, s.p. ke zjištění realizovatelnosti akce a je prvním krokem v komunikaci s vlastníkem pozemku. Tento dokument není smlouvou o smlouvě budoucí a předběžný souhlas zde uvedený není právně vymahatelný.

PŘEDBĚŽNÉ VYJÁDRĚNÍ VLASTNÍKA POZEMKU

Jméno a příjmení: **Slaměník Jaroslav**
 Bydliště: **Valentova 7, 783 73 Grygov**

HYDROPROJEKT CZ a.s. OZ BRNO
 24-05-2013
 došlo dne:

Prohlašuji, že jsem vlastníkem (spoluvlastníkem) pozemku:

p.č. dle KN	Zapsaný na LV	Druh pozemku	Vlastnický podíl	Způsob dotčení viz situace	k.ú.
287/49 1713	224 585	Orná půda	1/2	SO 02.8	Vsisko Grygov

Byl/a jsem seznámen/a se záměrem akce „Morava – ř.km 226,400 – 231,800 přírodě blízká protipovodňová opatření“, jejímž investorem je Povodí Moravy s.p.

Byl/a jsem seznámen/a s tím, že plánovaný záměr se dotkne výše uvedeného pozemku v mém vlastnictví (spoluvlastnictví), respektive jeho části.

Byl/a jsem seznámen/a s tím, že mám možnost prodat do vlastnictví Povodí Moravy s.p. dotčenou část mého pozemků za cenu stanovenou znaleckým posudkem v souladu s platnou vyhláškou o oceňování majetku. Dle výměru MF č. 01/2010 je stanovena minimální cena pro pozemky přímo dotčené stavbou přírodě blízkého protipovodňového opatření 60 Kč/m² a pro pozemky ve funkčním celku s touto stavbou 30 Kč/ m².

S realizací výše uvedené akce (prosím označte Vámi zvolenou variantu)

- ☒ Předběžně souhlasím s tím, že v případě realizace stavby nebo její etapy odprodám dotčenou část mého pozemku potřebnou pro tuto stavbu nebo umožním její realizaci.
- ☐ Předběžně souhlasím s tím, že v případě realizace stavby nebo její etapy odprodám dotčenou část mého pozemku potřebnou pro tuto stavbu nebo umožním její realizaci, avšak za těchto podmínek:
- ☐ S prodejem části mého pozemku pro tuto stavbu nesouhlasím či realizaci této stavby nestrpím, a to z těchto důvodů:

Pro usnadnění další komunikace uvádím další kontakty na mou osobu:

Aktuální adresa:
 Telefon: 585393006
 E-mail:

V Grygově dne 22.5.2013



Podpis vlastníka

Tento dokument slouží investorovi akce – Povodí Moravy, s.p. ke zjištění realizovatelnosti akce a je prvním krokem v komunikaci s vlastníkem pozemku. Tento dokument není smlouvou o smlouvě budoucí a předběžný souhlas zde uvedený není právně vymahatelný.

PŘEDBĚŽNÉ VYJÁDRĚNÍ VLASTNÍKA POZEMKU

Jméno a příjmení:


Spurná Dana

Bydliště:

Hněvotín č.p. 360, 783 47 Hněvotín

Prohlašuji, že jsem vlastníkem (spoluvlastníkem) pozemku:

p.č. dle KN	Zapsaný na LV	Druh pozemku	Vlastnický podíl	Způsob dotčení viz situace	došlo dne: k.ú.
287/55 269/11	281	Orná půda	Vlast.	SO 02.8	Vsisko



Byl/a jsem seznámen/a se záměrem akce „Morava – ř.km 226,400 – 231,800 přírodě blízká protipovodňová opatření“, jejímž investorem je Povodí Moravy s.p.

Byl/a jsem seznámen/a s tím, že plánovaný záměr se dotkne výše uvedeného pozemku v mém vlastnictví (spoluvlastnictví), respektive jeho části.

Byl/a jsem seznámen/a s tím, že mám možnost prodat do vlastnictví Povodí Moravy s.p. dotčenou část mého pozemků za cenu stanovenou znaleckým posudkem v souladu s platnou vyhláškou o oceňování majetku. Dle výměru MF č. 01/2010 je stanovena minimální cena pro pozemky přímo dotčené stavbou přírodě blízkého protipovodňového opatření 60 Kč/m² a pro pozemky ve funkčním celku s touto stavbou 30 Kč/ m².

S realizací výše uvedené akce (prosím označte Vámi zvolenou variantu)

- ☐ Předběžně souhlasím s tím, že v případě realizace stavby nebo její etapy odprodám dotčenou část mého pozemku potřebnou pro tuto stavbu nebo umožním její realizaci.
- ☐ Předběžně souhlasím s tím, že v případě realizace stavby nebo její etapy odprodám dotčenou část mého pozemku potřebnou pro tuto stavbu nebo umožním její realizaci, avšak za těchto podmínek:

- ☐ S prodejem části mého pozemku pro tuto stavbu nesouhlasím či realizaci této stavby nestrpím, a to z těchto důvodů:

Pro usnadnění další komunikace uvádím další kontakty na mou osobu:

Aktuální adresa:

Telefon:

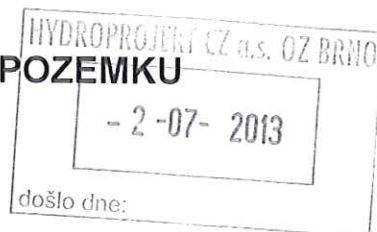
E-mail:

V Olomouci dne 20.5.2013


Podpis vlastníka

Tento dokument slouží investorovi akce – Povodí Moravy, s.p. ke zjištění realizovatelnosti akce a je prvním krokem v komunikaci s vlastníkem pozemku. Tento dokument není smlouvou o smlouvě budoucí a předběžný souhlas zde uvedený není právně vymahatelný.

PŘEDBĚŽNÉ VYJÁDRĚNÍ VLASTNÍKA POZEMKU



Jméno a příjmení: **Spurný Ilja Mgr.**
Bydliště: **Tovér č.p. 144, 783 16 Tovér**

Prohlašuji, že jsem vlastníkem (spoluvlastníkem) pozemku:

p.č. dle KN	Zapsaný na LV	Druh pozemku	Vlastnický podíl	Způsob dotčení viz situace	k.ú.
287/56 1717	217 272	Orná půda	Vlast.	SO 02.8	Vsisko Grygov

Byl/a jsem seznámen/a se záměrem akce „Morava – ř.km 226,400 – 231,800 přírodě blízká protipovodňová opatření“, jejímž investorem je Povodí Moravy s.p.

Byl/a jsem seznámen/a s tím, že plánovaný záměr se dotkne výše uvedeného pozemku v mém vlastnictví (spoluvlastnictví), respektive jeho části.

Byl/a jsem seznámen/a s tím, že mám možnost prodat do vlastnictví Povodí Moravy s.p. dotčenou část mého pozemků za cenu stanovenou znaleckým posudkem v souladu s platnou vyhláškou o oceňování majetku. Dle výměru MF č. 01/2010 je stanovena minimální cena pro pozemky přímo dotčené stavbou přírodě blízkého protipovodňového opatření 60 Kč/m² a pro pozemky ve funkčním celku s touto stavbou 30 Kč/ m².

S realizací výše uvedené akce (prosím označte Vámi zvolenou variantu)

- ☐ Předběžně souhlasím s tím, že v případě realizace stavby nebo její etapy odprodám dotčenou část mého pozemku potřebnou pro tuto stavbu nebo umožním její realizaci.
- ☐ Předběžně souhlasím s tím, že v případě realizace stavby nebo její etapy odprodám dotčenou část mého pozemku potřebnou pro tuto stavbu nebo umožním její realizaci, avšak za těchto podmínek:

- ☐ S prodejem části mého pozemku pro tuto stavbu nesouhlasím či realizaci této stavby nestrpím, a to z těchto důvodů:

ztotožňuji se s důvody uvedenými v dopisu mého otce, ing. Jaroslava Spurného, ze dne 23.5.2013

Pro usnadnění další komunikace uvádím další kontakty na mou osobu:

Aktuální adresa:

Telefon:

E-mail:

V *okolo 18.6.2013* dne

[Signature]
Podpis vlastníka

Tento dokument slouží investorovi akce – Povodí Moravy, s.p. ke zjištění realizovatelnosti akce a je prvním krokem v komunikaci s vlastníkem pozemku. Tento dokument není smlouvou o smlouvě budoucí a předběžný souhlas zde uvedený není právně vymahatelný.

PŘEDBĚŽNÉ VYJÁDRĚNÍ VLASTNÍKA POZEMKU

Jméno a příjmení: **Spurný Jaroslav Ing.**

Bydliště: **Hněvotín č.p. 360, 783 47 Hněvotín**

Prohlašuji, že jsem vlastníkem (spoluvlastníkem) pozemku:

p.č. dle KN	Zapsaný na LV	Druh pozemku	Vlastnický podíl	Způsob dotčení viz situace	k.ú.
269/3	277	Orná půda	Vlast.	SO 02.8	Vsisko Grygov Grygov Grygov
1712	901				
2327	901				
1786	901				



Byl/a jsem seznámen/a se záměrem akce „Morava – ř.km 226,400 – 231,800 přírodě blízká protipovodňová opatření“, jejímž investorem je Povodí Moravy s.p.

Byl/a jsem seznámen/a s tím, že plánovaný záměr se dotkne výše uvedeného pozemku v mém vlastnictví (spoluvlastnictví), respektive jeho části.

Byl/a jsem seznámen/a s tím, že mám možnost prodat do vlastnictví Povodí Moravy s.p. dotčenou část mého pozemků za cenu stanovenou znaleckým posudkem v souladu s platnou vyhláškou o oceňování majetku. Dle výměru MF č. 01/2010 je stanovena minimální cena pro pozemky přímo dotčené stavbou přírodě blízkého protipovodňového opatření 60 Kč/m² a pro pozemky ve funkčním celku s touto stavbou 30 Kč/m².

S realizací výše uvedené akce (prosím označte Vámi zvolenou variantu)

- ☐ Předběžně souhlasím s tím, že v případě realizace stavby nebo její etapy odprodám dotčenou část mého pozemku potřebnou pro tuto stavbu nebo umožním její realizaci.
- ☐ Předběžně souhlasím s tím, že v případě realizace stavby nebo její etapy odprodám dotčenou část mého pozemku potřebnou pro tuto stavbu nebo umožním její realizaci, avšak za těchto podmínek:

- ☐ S prodejem části mého pozemku pro tuto stavbu nesouhlasím či realizaci této stavby nestrpím, a to z těchto důvodů:

Pro usnadnění další komunikace uvádím další kontakty na mou osobu:

Aktuální adresa:

Telefon:

E-mail:

OCOMOKCI

20.5.2013

V dne

Podpis vlastníka

Tento dokument slouží investorovi akce – Povodí Moravy, s.p. ke zjištění realizovatelnosti akce a je prvním krokem v komunikaci s vlastníkem pozemku. Tento dokument není smlouvou o smlouvě budoucí a předběžný souhlas zde uvedený není právně vymahatelný.

PŘEDBĚŽNÉ VYJÁDRĚNÍ VLASTNÍKA POZEMKU

Jméno a příjmení:

Špulák Libor

Bydliště:

Helsinská 2736/8, 390 05 Tábor

13 -06- 2013

došlo dne:

Prohlašuji, že jsem vlastníkem (spoluvlastníkem) pozemku:

p.č. dle KN	Zapsaný na LV	Druh pozemku	Vlastnický podíl	Způsob dotčení viz situace	k.ú.
287/65	116	Orná půda	Vlast.	SO 02.8	Vsisko

Byl/a jsem seznámen/a se záměrem akce „Morava – ř.km 226,400 – 231,800 přírodě blízká protipovodňová opatření“, jejímž investorem je Povodí Moravy s.p.

Byl/a jsem seznámen/a s tím, že plánovaný záměr se dotkne výše uvedeného pozemku v mém vlastnictví (spoluvlastnictví), respektive jeho části.

Byl/a jsem seznámen/a s tím, že mám možnost prodat do vlastnictví Povodí Moravy s.p. dotčenou část mého pozemků za cenu stanovenou znaleckým posudkem v souladu s platnou vyhláškou o oceňování majetku. Dle výměru MF č. 01/2010 je stanovena minimální cena pro pozemky přímo dotčené stavbou přírodě blízkého protipovodňového opatření 60 Kč/m² a pro pozemky ve funkčním celku s touto stavbou 30 Kč/ m².

S realizací výše uvedené akce (prosím označte Vámi zvolenou variantu)

- ☐ Předběžně souhlasím s tím, že v případě realizace stavby nebo její etapy odprodám dotčenou část mého pozemku potřebnou pro tuto stavbu nebo umožním její realizaci.
- ☐ Předběžně souhlasím s tím, že v případě realizace stavby nebo její etapy odprodám dotčenou část mého pozemku potřebnou pro tuto stavbu nebo umožním její realizaci, avšak za těchto podmínek:

☒ S prodejem části mého pozemku pro tuto stavbu nesouhlasím či realizaci této stavby nestrpím, a to z těchto důvodů:

Samotný záměr je stavba odvr. samoty.

Pro usnadnění další komunikace uvádím další kontakty na mou osobu:

Aktuální adresa:

Telefon:

E-mail:

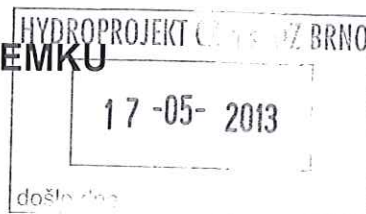
V Táboře dne 14.6.2013



Podpis vlastníka

Tento dokument slouží investorovi akce – Povodí Moravy, s.p. ke zjištění realizovatelnosti akce a je prvním krokem v komunikaci s vlastníkem pozemku. Tento dokument není smlouvou o smlouvě budoucí a předběžný souhlas zde uvedený není právně vymahatelný.

PŘEDBĚŽNÉ VYJÁDRĚNÍ VLASTNÍKA POZEMKU



Jméno a příjmení: **Zbořil Jan Ing.**
 Bydliště: **Trnkova 534/19, 779 00 Olomouc**

Prohlašuji, že jsem vlastníkem (spoluvlastníkem) pozemku:

p.č. dle KN	Zapsaný na LV	Druh pozemku	Vlastnický podíl	Způsob dotčení viz situace	k.ú.
287/46	102	Orná půda	Vlast.	SO 02.8	Vsisko

Byl/a jsem seznámen/a se záměrem akce „Morava – ř.km 226,400 – 231,800 přírodě blízká protipovodňová opatření“, jejímž investorem je Povodí Moravy s.p.

Byl/a jsem seznámen/a s tím, že plánovaný záměr se dotkne výše uvedeného pozemku v mém vlastnictví (spoluvlastnictví), respektive jeho části.

Byl/a jsem seznámen/a s tím, že mám možnost prodat do vlastnictví Povodí Moravy s.p. dotčenou část mého pozemků za cenu stanovenou znaleckým posudkem v souladu s platnou vyhláškou o oceňování majetku. Dle výměru MF č. 01/2010 je stanovena minimální cena pro pozemky přímo dotčené stavbou přírodě blízkého protipovodňového opatření 60 Kč/m² a pro pozemky ve funkčním celku s touto stavbou 30 Kč/ m².

S realizací výše uvedené akce (prosím označte Vámi zvolenou variantu)

- Předběžně souhlasím s tím, že v případě realizace stavby nebo její etapy odprodám dotčenou část mého pozemku potřebnou pro tuto stavbu nebo umožním její realizaci.
- Předběžně souhlasím s tím, že v případě realizace stavby nebo její etapy odprodám dotčenou část mého pozemku potřebnou pro tuto stavbu nebo umožním její realizaci, avšak za těchto podmínek:

NAJEMCE POZEMKU BUDE OBHOSPODAŘOVAT I ZBÝVAJÍCÍ ČÁST POZEMKU PO EVENT. PROTIPOVODŇOVÝCH ÚPRAVÁCH

- S prodejem části mého pozemku pro tuto stavbu nesouhlasím či realizaci této stavby nestrpím, a to z těchto důvodů:

Pro usnadnění další komunikace uvádím další kontakty na mou osobu:

Aktuální adresa: *TRNKOVA 19, 77900 OLMOUC*

Telefon: *606 724 891*

E-mail: *janzboril@email.cz*

V *OLMOUCI* dne *15.5.2013*

Podpis vlastníka

Tento dokument slouží investorovi akce – Povodí Moravy, s.p. ke zjištění realizovatelnosti akce a je prvním krokem v komunikaci s vlastníkem pozemku. Tento dokument není smlouvou o smlouvě budoucí a předběžný souhlas zde uvedený není právně vymahatelný.

Sweco Hydroprojekt a.s.odštěpný závod Brno
Minská 13, 616 00 Brno**ZPĚT**závilka byla vrácena z důvodu 161
značeného křížkem

- ☐ nepřijato
☐ nevyzvednuto 7/15/13
☐ odstěhoval se
☒ na uvedené adrese neznámý
☐ adresa nedostatečná
☐ jiný důvod

Pan
Zdráhal Antonín
Velký Týnec č.p. 152
783 72 Velký TýnecJiný důvod bylo možno ověřit
ANO ☐ NE ☐

PŘEDBĚŽNÉ VYJÁDRĚNÍ VLASTNÍKA POZEMKU

Jméno a příjmení:

Zdráhal Jiří

Bydliště:

U kaple 11, 783 72 Velký Týnec

Prohlašuji, že jsem vlastníkem (spoluvlastníkem) pozemku:

p.č. dle KN	Zapsaný na LV	Druh pozemku	Vlastnický podíl	Způsob dotčení viz situace	k.ú.
287/73 287/71	10	Orná půda	2/7	SO 02.8	Vsisko

Byl/a jsem seznámen/a se záměrem akce „Morava – ř.km 226,400 – 231,800 přírodě blízká protipovodňová opatření“, jejímž investorem je Povodí Moravy s.p.

Byl/a jsem seznámen/a s tím, že plánovaný záměr se dotkne výše uvedeného pozemku v mém vlastnictví (spoluvlastnictví), respektive jeho části.

Byl/a jsem seznámen/a s tím, že mám možnost prodat do vlastnictví Povodí Moravy s.p. dotčenou část mého pozemků za cenu stanovenou znaleckým posudkem v souladu s platnou vyhláškou o oceňování majetku. Dle výměru MF č. 01/2010 je stanovena minimální cena pro pozemky přímo dotčené stavbou přírodě blízkého protipovodňového opatření 60 Kč/m² a pro pozemky ve funkčním celku s touto stavbou 30 Kč/ m².

S realizací výše uvedené akce (prosím označte Vámi zvolenou variantu)

- ☒ Předběžně souhlasím s tím, že v případě realizace stavby nebo její etapy odprodám dotčenou část mého pozemku potřebnou pro tuto stavbu nebo umožním její realizaci.
- ☐ Předběžně souhlasím s tím, že v případě realizace stavby nebo její etapy odprodám dotčenou část mého pozemku potřebnou pro tuto stavbu nebo umožním její realizaci, avšak za těchto podmínek:
- ☐ S prodejem části mého pozemku pro tuto stavbu nesouhlasím či realizaci této stavby nestrpím, a to z těchto důvodů:

Pro usnadnění další komunikace uvádím další kontakty na mou osobu:

Aktuální adresa:

Telefon:

E-mail:

V Vsisku dne 6.5.2013


Podpis vlastníka

Tento dokument slouží investorovi akce – Povodí Moravy, s.p. ke zjištění realizovatelnosti akce a je prvním krokem v komunikaci s vlastníkem pozemku. Tento dokument není smlouvou o smlouvě budoucí a předběžný souhlas zde uvedený není právně vymahatelný.


Sweco Hydroprojekt a.s.odštěpný závod Brno
Minská 18, 616 00 Brno**Z P Ě T**Zásilka byla vrácena z důvodu
označeného křížkem

- ☐ nepřijato
☐ nevyzvednuto
☐ odstěhoval se
☒ na uvedené adrese neznám
☐ adresa nedostatečná
☐ jiný důvod

Jiný důvod bylo možno ověřit


ANO ☐ NE ☐

Pan
Zdráhal Václav
Velký Týnec č.p. 152
783 72 Velký Týnec



PŘEDBĚŽNÉ VYJÁDRĚNÍ VLASTNÍKA POZEMKU

Jméno a příjmení: **Zdráhalová Kamila**
 Bydliště: **Havlíčkova 61, 783 73 Grygov**



Prohlašuji, že jsem vlastníkem (spoluvlastníkem) pozemku:

p.č. dle KN	Zapsaný na LV	Druh pozemku	Vlastnický podíl	Způsob dotčení viz situace	k.ú.
269/14	195	Orná půda	1/2	SO 02.8	Vsisko

Byl/a jsem seznámen/a se záměrem akce „Morava – ř.km 226,400 – 231,800 přírodě blízká protipovodňová opatření“, jejímž investorem je Povodí Moravy s.p.

Byl/a jsem seznámen/a s tím, že plánovaný záměr se dotkne výše uvedeného pozemku v mém vlastnictví (spoluvlastnictví), respektive jeho části.

Byl/a jsem seznámen/a s tím, že mám možnost prodat do vlastnictví Povodí Moravy s.p. dotčenou část mého pozemků za cenu stanovenou znaleckým posudkem v souladu s platnou vyhláškou o oceňování majetku. Dle výměru MF č. 01/2010 je stanovena minimální cena pro pozemky přímo dotčené stavbou přírodě blízkého protipovodňového opatření 60 Kč/m² a pro pozemky ve funkčním celku s touto stavbou 30 Kč/ m².

S realizací výše uvedené akce (prosím označte Vámi zvolenou variantu)

- ☒ Předběžně souhlasím s tím, že v případě realizace stavby nebo její etapy odprodám dotčenou část mého pozemku potřebnou pro tuto stavbu nebo umožním její realizaci.
- ☐ Předběžně souhlasím s tím, že v případě realizace stavby nebo její etapy odprodám dotčenou část mého pozemku potřebnou pro tuto stavbu nebo umožním její realizaci, avšak za těchto podmínek:
- ☐ S prodejem části mého pozemku pro tuto stavbu nesouhlasím či realizaci této stavby nestrpím, a to z těchto důvodů:

Pro usnadnění další komunikace uvádím další kontakty na mou osobu:

Aktuální adresa: **Havlíčkova 61, 783 73 Grygov**
 Telefon: **775 190 170**
 E-mail: **775 190 170**

V **Grygově** dne **30.5.2013**

Zdráhalová Kamila
 Podpis vlastníka

Tento dokument slouží investorovi akce – Povodí Moravy, s.p. ke zjištění realizovatelnosti akce a je prvním krokem v komunikaci s vlastníkem pozemku. Tento dokument není smlouvou o smlouvě budoucí a předběžný souhlas zde uvedený není právně vymahatelný.



OPERAČNÍ PROGRAM
ŽIVOTNÍ PROSTŘEDÍ



EVROPSKÁ UNIE
Evropský fond pro regionální rozvoj

Pro vodu,
vzduch a přírodu

**„Morava, ř. km 226,400 – 231,800 přírodě blízká protipovodňová opatření“
studie proveditelnosti**

Zápis z projednání akce se zástupci obce Grygov
konaného dne 3. 4. 2013 v obci

NAÚZEH BYL PROJEDNÁN SE ZÁSTUPCI OBCE
A BYLY UZVESENY POŽADAVKY A
PŘÍPOHYNKY UVEDENÉ NA
DALŠÍCH STRANÁCH.

ING. TOMÁŠ KUBÁČEK

PATR CHRAMOSTA





**„Morava, ř. km 226,400 – 231,800 přírodě blízká protipovodňová opatření“
studie proveditelnosti**

Zápis z projednání akce se zástupci obce Grygov
konaného dne 3. 4. 2013 v obci

- ~~zakomunikovat~~
- říst linii maximální možnou podél linie elektrického napětí 2x410kV
- započítat odhadem pozemku č.para. 2367 a zachování průtoku dle ÚP a ulici za bratří (Dě, Zuzka)
- je možnost zřízení zemního a vzdálených zámků planckého kanálu (současné těžba plátek)
- respektovat stávající i uvažovaný ÚP i studii kvaře DC 5
- průběh projednání se předpokládá v místě obce na přelomu dubna, května (podle potřebi dokumentů -> rezervace)




**„Morava, ř. km 226,400 – 231,800 přírodě blízká protipovodňová opatření“
studie proveditelnosti**

Zápis z projednání akce se zástupci obce Grygov
konaného dne 3. 4. 2013 v obci

- bude projednáno s PÚ s ohledem
holize a KPÚ (PPO)
- obec preferuje přizpůsobení linie
PPO linii uvedení s KPÚ s
ohledem zvýšením výšky pozemků

Obec Velký Týnec

Zámecká 35, 783 72 Velký Týnec 1, okres Olomouc



VÁŠ DOPIS Č.J.:
ZE DNE:
ČÍSLO JEDNACÍ: VT-591/2013/Kr/78
TEL.: 585151114
Email: krkoskova@velkytynec.cz
SPISOVÝ ZNAK: 52.2
SKART. ZNAK/LHŮTA: V/5
POČET LISTŮ DOKUMENTU: 1
POČET LISTŮ PŘÍLOH: 2
DATUM: 8.7.2013

SWECO Hydroprojekt a.s.
Odštěpný závod Brno
Minská 18
616 00 Brno

Věc: „Morava – ř. km 226,400 – 231,800 přírodě blízká protipovodňová opatření“ -
vyjádření

V příloze Vám zasíláme předběžné vyjádření vlastníka pozemků dle Vámi zaslané přílohy
na akci „Morava – ř. km 226,400 – 231,800 přírodě blízká protipovodňová opatření“.
Předběžný souhlas s odprodejem částí stavbou dotčených pozemků byl projednaný
Zastupitelstvem obce Velký Týnec dne 24. 6. 2013.

S pozdravem

PhDr. Petr Hanuška, Ph. D., starosta obce

OBEC VELKÝ TÝNEC
Zámecká 35
783 72 Velký Týnec
IČ: 00299669, DIČ: CZ00299669

Příloha:
2 x vyjádření dle textu

PŘEDBĚŽNÉ VYJÁDRĚNÍ VLASTNÍKA POZEMKU

Jméno a příjmení: **Obec Velký Týnec**

Bydliště: **Zámecká 35, 783 72 Velký Týnec**

Prohlašuji, že jsem vlastníkem (spoluvlastníkem) pozemku:

p.č. dle KN	Zapsaný na LV	Druh pozemku	Vlastnický podíl	Způsob dotčení viz situace	k.ú.
281/7	10001	Vodní plocha	Vlast.	SO 02.8	Vsisko
268	10001	Ostatní plocha	Vlast.		Vsisko
273	10001	Ostatní plocha	Vlast.		Vsisko
283	10001	Ostatní plocha	Vlast.		Vsisko
285	10001	Ostatní plocha	Vlast.		Vsisko
281/5	10001	Vodní plocha	Vlast.		Vsisko
286	10001	Ostatní plocha	Vlast.		Vsisko
281/3	10001	Vodní plocha	Vlast.		Vsisko
281/2	10001	Vodní plocha	Vlast.		Vsisko
290	10001	Ostatní plocha	Vlast.		Vsisko
287/57	10001	Orná půda	Vlast.		Vsisko
269/28	10001	Orná půda	Vlast.		Vsisko
287/43	10001	Orná půda	Vlast.		Vsisko
287/32	339	Orná půda	1/2		Vsisko
1747	898	Orná půda	Vlast.		Grygov

Byl/a jsem seznámen/a se záměrem akce „Morava – ř.km 226,400 – 231,800 přírodě blízká protipovodňová opatření“, jejímž investorem je Povodí Moravy s.p.

Byl/a jsem seznámen/a s tím, že plánovaný záměr se dotkne výše uvedeného pozemku v mém vlastnictví (spoluvlastnictví), respektive jeho části.

Byl/a jsem seznámen/a s tím, že mám možnost prodat do vlastnictví Povodí Moravy s.p. dotčenou část mého pozemků za cenu stanovenou znaleckým posudkem v souladu s platnou vyhláškou o oceňování majetku. Dle výměru MF č. 01/2010 je stanovena minimální cena pro pozemky přímo dotčené stavbou přírodě blízkého protipovodňového opatření 60 Kč/m² a pro pozemky ve funkčním celku s touto stavbou 30 Kč/ m².

S realizací výše uvedené akce (prosím označte Vámi zvolenou variantu)

- ☒ Předběžně souhlasím s tím, že v případě realizace stavby nebo její etapy odprodám dotčenou část mého pozemku potřebnou pro tuto stavbu nebo umožním její realizaci.
- ☐ Předběžně souhlasím s tím, že v případě realizace stavby nebo její etapy odprodám dotčenou část mého pozemku potřebnou pro tuto stavbu nebo umožním její realizaci, avšak za těchto podmínek:
- ☐ S prodejem části mého pozemku pro tuto stavbu nesouhlasím či realizaci této stavby nestrpím, a to z těchto důvodů:

Pro usnadnění další komunikace uvádím další kontakty na mou osobu:

Aktuální adresa:

Telefon:

E-mail:

V *Vel. Týnec* dne *8.7. 2013*

OBEC VELKÝ TÝNEC

Zámecká 35

783 72 Velký Týnec

IČ: 00299669, DIČ: CZ00299669

-1-

[Podpis]
Podpis vlastníka

Tento dokument slouží investorovi akce – Povodí Moravy, s.p. ke zjištění realizovatelnosti akce a je prvním krokem v komunikaci s vlastníkem pozemku. Tento dokument není smlouvou o smlouvě budoucí a předběžný souhlas zde uvedený není právně vymahatelný.

STÁTNÍ POZEMKOVÝ ÚŘAD

Sídlo: Husinecká 1024/11a, 130 00 Praha 3, IČ: 01312774, DIČ: CZ01312774

Adresa pro doručování: Státní pozemkový úřad, Krajský pozemkový úřad pro Olomoucký kraj,
tř. Kosmonautů 989/8, 772 00 Olomouc

Váš dopis zn.:

ze dne : 6.5.2013

Naše značka: SPÚ 211602/2013/121/Chrom

Vyřizuje: Ing. Chromčáková

tel: 585757238

fax: 585413960

datum : 22.5.2013

E-mail : h.chromcakova@spuer.cz

Sweco Hydroprojekt a.s.

odštěpný závod Brno

Ing. Nováková

Minská 18

616 00 Brno

Sdělení

Krajský pozemkový úřad pro Olomoucký kraj obdržel Vaši žádost o vyjádření k pozemkům, které jsou dotčeny návrhem stavby „Morava – ř.km 226,400 – 231,800 přírodě blízká protipovodňová opatření“.

K této Vaši žádosti sdělujeme následující :

Státní pozemkový úřad vydává souhlasy k trvalému záboru pozemků ve své příslušnosti hospodaření pouze za podmínky jejich následného majetkoprávního vypořádání. Před vydáním souhlasu je tedy nutné prověřit, zda je pozemek převoditelný.

S ohledem na ust. § 13 zákona č. 428/2012 Sb., o majetkovém vyrovnání s církvemi a náboženskými společnostmi, jsou minimálně do konce roku 2014 z převodu vyloučeny pozemky, které byly původním církevním majetkem. Tímto ustanovením je např. dotčen pozemek p.č. 287/48 KN v k.ú. Vsisko.

Jakmile bude aktuální zpracování dokumentace k územnímu řízení, zašlete prosím s dostatečnou časovou rezervou novou žádost, na základě které budou dotčené pozemky prověřeny a žádost bude postoupena našemu ústředí k vydání souhlasu s územním rozhodnutím, popř. stavebním povolením.

S pozdravem

JUDr. Roman Brnčal, LL.M.

Státní pozemkový úřad,

ředitel KPU pro Olomoucký kraj

za správnost : Ing. Helena Chromčáková